АКТ №1114

государственной историко-культурной экспертизы земельного участка, подлежащего воздействию земляных, строительных, мелиоративных, хозяйственных работ, предусмотренных статьей 25 Лесного кодекса Российской Федерации работ по использованию лесов (за исключением работ, указанных в пунктах 3, 4 и 7 части 1 статьи 25 Лесного кодекса Российской Федерации) и иных работ, по проекту «Индивидуальный рабочий проект №1014 строительства разведочной скважины 15ТАМ на участке недр федерального значения, включающего нефтяное месторождение им. Романа Требса и нефтяное месторождение им. Анатолия Титова», общей площадью - 14,5 га.

Настоящий акт государственной историко-культурной экспертизы (далее – экспертиза) составлен в соответствии с Федеральным законом № 73-ФЗ от 25.06.2002 г. «Об объектах культурного наследия (памятниках истории и культуры) народов Российской Федерации» (гл. 5, ст. 28-32); Положением о государственной историко-культурной экспертизе, утвержденным Постановлением Правительства Российской Федерации от 15.07.2009 № 569.

Дата начала проведения экспертизы:	21 августа 2020 г.
Дата окончания экспертизы:	21 сентября 2020 г.
Место проведения экспертизы:	Ненецкий Автономный округ, месторождение им. Р. Требса
Заказчик экспертизы:	**Общество с ограниченной ответственностью «НК «Роснефть» - Научно-Технический Центр»** (ООО «НК «Роснефть» - НТЦ») 350000, г. Краснодар, ул. Красная, д. 54
Сведения об эксперте:	**Общество с ограниченной ответственностью «Научно-производственное объединение «Северная археология – 1»** (ООО «НПО «Северная археология – 1»), ИНН 8619011228, г. Нефтеюганск, проезд 5П, строение 9.
Сведения об экспертах:	
Фамилия, имя, отчество	**Визгалов Георгий Петрович**
Образование	высшее
Специальность	историк
Ученая степень (звание)	кандидат исторических наук
Стаж работы	35 лет
Место работы и должность	Общество с ограниченной ответственностью «Научно-производственное объединение «Северная археология-1», директор
Реквизиты аттестации Министерства культуры РФ	Приказ Минкультуры РФ № 1627 от 17 сентября 2018 г. «Об утверждении статуса аттестованного эксперта по проведению государственной историко-культурной экспертизы»
Объекты экспертизы, на которые был аттестован эксперт	- выявленные объекты культурного наследия в целях обоснования целесообразности включения данных объектов в реестр; - земли, подлежащие воздействию земляных, строительных, мелиоративных, хозяйственных работ, предусмотренных статьей 25 Лесного

	кодекса Российской Федерации работ по использованию лесов (за исключением работ, указанных в пунктах 3, 4 и 7 части 1 статьи 25 Лесного кодекса Российской Федерации) и иных работ, в случае, если указанные земли расположены в границах территорий, утвержденных в соответствии с пунктом 34.2 пункта 1 статьи 9 настоящего ФЗ; - документы, обосновывающие включение объектов культурного наследия в реестр; - документы, обосновывающие исключение объектов культурного наследия из реестра; - документация, за исключением научных отчетов о выполненных археологических полевых работах, содержащая результаты исследований, в соответствии с которыми определяется наличие или отсутствие объектов, обладающих признаками объекта культурного наследия, на земельных участках, подлежащих воздействию земляных, строительных, мелиоративных, хозяйственных работ, указанных в настоящей статье работ по использованию лесов и иных работ; - документация или разделы документации, обосновывающие меры по обеспечению сохранности объекта культурного наследия, включенного в реестр, выявленного объекта культурного наследия либо объекта, обладающего признаками объекта культурного наследия, при проведении земляных, мелиоративных, хозяйственных работ, указанных в настоящей статье работ по использованию лесов и иных работ в границах территории объекта культурного наследия либо на земельном участке, непосредственно связанном с земельным участком в границах территории объекта культурного наследия.
Фамилия, имя, отчество	**Пархимович Светлана Юрьевна**
Образование	высшее
Специальность	историк
Ученая степень (звание)	нет
Стаж работы	36 лет
Место работы и должность	Общество с ограниченной ответственностью «Научно-производственное объединение «Северная археология-1», археолог-эксперт
Реквизиты аттестации Министерства культуры РФ	Приказ Минкультуры РФ № 2211 от 13 декабря 2018 г. «Об утверждении статуса аттестованного

	эксперта по проведению государственной историко-культурной экспертизы»
Объекты экспертизы, на которые был аттестован эксперт	- выявленные объекты культурного наследия в целях обоснования целесообразности включения данных объектов в реестр; - земли, подлежащие воздействию земляных, строительных, мелиоративных, хозяйственных работ, предусмотренных статьей 25 Лесного кодекса Российской Федерации работ по использованию лесов (за исключением работ, указанных в пунктах 3, 4 и 7 части 1 статьи 25 Лесного кодекса Российской Федерации) и иных работ, в случае, если указанные земли расположены в границах территорий, утвержденных в соответствии с пунктом 34.2 пункта 1 статьи 9 настоящего ФЗ; - документы, обосновывающие включение объектов культурного наследия в реестр; - документация, за исключением научных отчетов о выполненных археологических полевых работах, содержащая результаты исследований, в соответствии с которыми определяется наличие или отсутствие объектов, обладающих признаками объекта культурного наследия, на земельных участках, подлежащих воздействию земляных, строительных, мелиоративных, хозяйственных работ, указанных в настоящей статье работ по использованию лесов и иных работ; - документация или разделы документации, обосновывающие меры по обеспечению сохранности объекта культурного наследия, включенного в реестр, выявленного объекта культурного наследия либо объекта, обладающего признаками объекта культурного наследия, при проведении земляных, мелиоративных, хозяйственных работ, указанных в настоящей статье работ по использованию лесов и иных работ в границах территории объекта культурного наследия либо на земельном участке, непосредственно связанном с земельным участком в границах территории объекта культурного наследия.
Фамилия, имя, отчество	**Кочегов Евгений Иванович**
Образование	высшее
Специальность	историк
Ученая степень (звание)	нет

Стаж работы	15 лет
Место работы и должность	Общество с ограниченной ответственностью «Научно-производственное объединение «Северная археология-1», археолог-эксперт
Реквизиты аттестации Министерства культуры РФ	Приказ Минкультуры РФ № 419 от 01 апреля 2020 г. «Об утверждении статуса аттестованного эксперта по проведению государственной историко-культурной экспертизы»
Объекты экспертизы, на которые был аттестован эксперт	- выявленные объекты культурного наследия в целях обоснования целесообразности включения данных объектов в реестр; - документы, обосновывающие включение объектов культурного наследия в реестр; - земли, подлежащие воздействию земляных, строительных, мелиоративных, хозяйственных работ, предусмотренных статьей 25 Лесного кодекса Российской Федерации работ по использованию лесов (за исключением работ, указанных в пунктах 3, 4 и 7 части 1 статьи 25 Лесного кодекса Российской Федерации) и иных работ, в случае, если указанные земли расположены в границах территорий, утвержденных в соответствии с пунктом 34.2 пункта 1 статьи 9 настоящего ФЗ; - документация, за исключением научных отчетов о выполненных археологических полевых работах, содержащая результаты исследований, в соответствии с которыми определяется наличие или отсутствие объектов, обладающих признаками объекта культурного наследия, на земельных участках, подлежащих воздействию земляных, строительных, мелиоративных, хозяйственных работ, указанных в настоящей статье работ по использованию лесов и иных работ.

Ответственность эксперта

Эксперт (эксперты) несёт ответственность за несоблюдение принципов проведения историко- культурной экспертизы, установленных ст. 29 «Принципы проведения историко- культурной экспертизы» Федерального закона № 73-ФЗ от 25.06.2002 «Об объектах культурного наследия (памятников истории и культуры) народов Российской Федерации» согласно действующему законодательству РФ и отвечает за достоверность и обоснованность сведений и выводов, изложенных в настоящем заключении экспертизы.

Цели и объекты экспертизы

Цель экспертизы: определение наличия или отсутствия объектов культурного наследия, включенных в Единый государственный реестр объектов культурного наследия РФ, выявленных объектов культурного наследия, либо объектов, обладающих признаками объекта культурного наследия, на землях, подлежащих хозяйственному освоению по проекту «Индивидуальный рабочий проект №1014 строительства разведочной скважины

15ТАМ на участке недр федерального значения, включающего нефтяное месторождение им. Романа Требса и нефтяное месторождение им. Анатолия Титова».

Задачи экспертизы: анализ архивных и литературных источников; изучение ранее проведенных исследований на испрашиваемой территории; картографических материалов и спутниковых снимков; анализ ландшафтно-топографической ситуации; проведение археологической разведки на участках с возможной вероятностью расположения объектов культурного наследия; документирование обнаруженных объектов культурного наследия (фотофиксация, подготовка ситуационных и топографических планов, определение географических координат и т. д.); обработка полевых материалов; выработка рекомендаций; составление акта экспертизы.

Объект экспертизы: земли, подлежащие воздействию земляных, строительных, мелиоративных, хозяйственных работ, предусмотренных статьей 25 Лесного кодекса Российской Федерации работ по использованию лесов (за исключением работ, указанных в пунктах 3, 4 и 7 части 1 статьи 25 Лесного кодекса Российской Федерации) и иных работ, по проекту «Индивидуальный рабочий проект №1014 строительства разведочной скважины 15ТАМ на участке недр федерального значения, включающего нефтяное месторождение им. Романа Требса и нефтяное месторождение им. Анатолия Титова».

Месторасположение объекта экспертизы: Ненецкий автономный округ, Заполярный район, Лицензия НРМ-000775-ВЭ, Месторождение им. Р. Требса, месторождение им. А.Титова, Земли промышленности и земли сельхозназначения

Наименования всех объектов, входящих в проект:

Площадные сооружения:

— площадка разведочной скважины №15ТАМ – 4,5 га;

— посадочная площадка для вертолетов в районе разведочной скважины №15ТАМ – 0,4 га.

Линейные сооружения:

— автомобильная дорога от разведочной скважины №15ТАМ до посадочной площадки для вертолетов – 0,2 км (0,6 га).

— трасса зимней автодороги от скважины 50ТАМ до скважины 15ТАМ – 3 км (9 га).

Общая площадь отводимых земельных участков: **14,5 га.**

Перечень документов, представленных заявителем:

1. Техническое задание на выполнение обследования территории с целью выявления объектов культурного наследия на месте предполагаемого строительства по объекту: «Индивидуальный рабочий проект №1014 строительства разведочной скважины 15ТАМ на участке недр федерального значения, включающего нефтяное месторождение им. Романа Требса и нефтяное месторождение им. Анатолия Титова». (текст. прил. 1).

2. Схема расположения границ земельного участка по проекту «Индивидуальный рабочий проект №1014 строительства разведочной скважины 15ТАМ на участке недр федерального значения, включающего нефтяное месторождение им. Романа Требса и нефтяное месторождение им. Анатолия Титова» (текст. прил. 2).

3. Письмо № 17-15923 от 18.09.2020 руководителя проектного офиса №2 ООО «НК «Роснефть» - НТЦ» И.Д.Барановского директору ООО «НПО «Северная археология – 1» Г. П. Визгалова «О предоставлении информации» с разъяснением

причины отсутствия схемы земельных участков на кадастровом плане территории (текст. прил.3).

4. Электронная версия границ земельных участков, подлежащих хозяйственному освоению по проекту «Индивидуальный рабочий проект №1014 строительства разведочной скважины 15ТАМ на участке недр федерального значения, включающего нефтяное месторождение им. Романа Требса и нефтяное месторождение им. Анатолия Титова».

Сведения об обстоятельствах, повлиявших на процесс проведения и результаты экспертизы

Обстоятельства, повлиявшие на процесс проведения и результаты экспертизы, отсутствуют.

Сведения о проведенных исследованиях

Государственная историко-культурная экспертиза проведена в связи с разработкой проекта «Индивидуальный рабочий проект №1014 строительства разведочной скважины 15ТАМ на участке недр федерального значения, включающего нефтяное месторождение им. Романа Требса и нефтяное месторождение им. Анатолия Титова».

При подготовке настоящего акта изучена и проанализирована в полном объеме документация, предоставленная заказчиком. Для экспертизы привлечены картографические материалы, спутниковые снимки земной поверхности участков землеотвода, архивные и литературные источники, материалы полевых и историко-архивных исследований прошлых лет, дополняющие информацию о земельных участках и вероятности обнаружения на них объектов культурного наследия и объектов, обладающих признаками объекта культурного наследия.

Сбор информации об объектах культурного наследия проводился в архивах ИА РАН (г. Москва), ООО «НПО «Северная археология – 1» (г. Нефтеюганск), музее-заповеднике «Пустозерск», Ненецком краеведческом музее (г. Нарьян-Мар) и с официального сайта Комитета охраны объектов культурного наследия Департамента внутреннего контроля и надзора Ненецкого автономного округа. Особое внимание уделялось ландшафтно-топографическим условиям участков (почвы, растительность, привязка к водоемам и т.п.), степени историко-культурной изученности территории.

Для определения наличия (отсутствия) объектов культурного (археологического) наследия на испрашиваемой территории под строительство объектов в границе выделенных участков, было проведено полное натурное археологическое обследование всех испрашиваемых земельных участков по проекту «Индивидуальный рабочий проект №1014 строительства разведочной скважины 15ТАМ на участке недр федерального значения, включающего нефтяное месторождение им. Романа Требса и нефтяное месторождение им. Анатолия Титова».

В ходе натурного обследования был проведен осмотр поверхности всех испрашиваемых земельных участков на предмет наличия выраженных в рельефе остатков археологизированных сооружений, объектов этнографии, археологического материала.

Методика проведения археологических полевых работ соответствует «Положению о порядке проведения археологических полевых работ и составления научной отчётной

документации», утвержденному постановлением Бюро Отделения историко-филологических наук Российской академии наук от 20.06.2018 № 32.

В результате проведенного археологического обследования на земельных участках, испрашиваемых ООО «НК «Роснефть» - НТЦ по проекту на месте предполагаемого строительства по объекту: «Индивидуальный рабочий проект №1014 строительства разведочной скважины 15ТАМ на участке недр федерального значения, включающего нефтяное месторождение им. Романа Требса и нефтяное месторождение им. Анатолия Титова», объектов археологического и этнографического наследия выявлено не было.

Имеющийся и привлеченный материал достаточен для подготовки заключения государственной историко-культурной экспертизы.

Археологическая разведка проводилась в полевой сезон 2020 г. на основании открытого листа №0811-2020 от 23.06.2020, выданного Министерством культуры РФ на имя Визгалова Г.П. (текст. прил. 5).

Факты и сведения, выявленные и установленные в результате проведенных исследований

Настоящий Акт отражает результаты государственной историко-культурной экспертизы земель, подлежащих хозяйственному освоению по проекту «Индивидуальный рабочий проект №1014 строительства разведочной скважины 15ТАМ на участке недр федерального значения, включающего нефтяное месторождение им. Романа Требса и нефтяное месторождение им. Анатолия Титова», расположенных на территории Заполярного района Ненецкого автономного округа Архангельской области в пределах месторождение им. Р. Требса, в северной части Большеземельской тундры, в правобережье р.Варкнивъяха (Варкневхыяха) – правый приток р.Пярцоръяха в ее нижнем течении.

Степень историко-культурной изученности района работ определена по литературным и архивным источникам.

В Большеземельской тундре, начиная с конца 1930-х годов, Г.А. Черновым были открыты и изучены многочисленные памятники эпохи камня и раннего металла [Чернов, 1948; 1951; 1954]. В 1985 году, Г.А. Черновым была составлена сводка по памятникам Большеземельской тундры, включающая 325 памятников на 1985 год [Чернов, 1985]. В Ненецком автономном округе были обнаружены археологические памятники разных эпох – от мезолита (VII-VI тыс. до н.э.) до средневековья. Подавляющее большинство памятников – дюнные стоянки, а сборы производились только с поверхности.

Значительный вклад в первобытную и средневековую археологию региона внесли Л.П. Хлобыстин, В.Е. Лузгин, О.В. Овсянников, В.В. Питулько, А.М. Мурыгин, В.С. Стоколос и др. [Хлобыстин, 1973; Лузгин, 1973; 1977, Овсянников, 1987-1996; Питулька, 1988].

Л.П. Хлобыстин в 1984-86 годах обнаружил ряд памятников по побережью Баренцева моря, им был раскопан один из самых интересных объектов – поселение Мыс Входной, давший хорошо стратифицированный материал. Благодаря многослойности поселения и серии радиоуглеродных дат была прослежена эволюция керамических комплексов на протяжении I тыс. до н.э. Хлобыстин же раскопал несколько средневековых святилищ на острове Вайгач [Хлобыстин, 1991]. Здесь им было добыто большое количество жертвенных предметов из металла – украшений и сакральных изображений. Среди них были и более поздние предметы, оказавшиеся изделиями древнерусских мастеров. Эти находки

подтвердили летописные известия о поездках ладожан и новгородцев в далекие земли югры и самояди в XI-XII веках. Древняя часть святилищ принадлежала юграм. Раскопки их поселений на Вайгаче и побережье Югорского Шара дали возможность выделить культуру приморских охотников, черты которой оказались близки к усть-полуйской культуре Западной Сибири [Хлобыстин, 1987; Хлобыстин, Питулько, Станюкович, 1993].

В 1984 году состоялась первая разведочная экспедиция ЛОИА АН СССР под руководством О.В. Овсянникова по западному побережью полуострова Канин. Были найдены 13 пунктов находок, часть которых датирована поздним мезолитом – ранним неолитом [Овсянников, 1986]. Наибольшее количество памятников найдено на р. Большая Бугряница и Тархановом ручье. Позже предполагаемый племенной центр до ненецкого населения VI-XI вв. (Ортинское городище) был исследован О.В. Овсянниковым в низовьях р. Печора. Памятник был полностью раскопан в 1987-1992 гг. Исследования этого памятника дали огромный вещественный материал: остатки деревоземляных сооружений оборонительного характера, бревенчатые жилища и хозяйственные постройки, предметы обихода и украшения [Овсянников, 1991.С. 42-44]. О.В. Овсянников и В.В. Питулько открыли в конце 1980-х – начале 1990-х годов множество стоянок в районе Городецкого озера и в низовьях Печоры [Питулько, 1991].

В 1983 году разведочная экспедиция В.С. Стоколоса исследовала р. Морею, в нижнем течении найдены интересные поселения эпохи железа Хутыюнкосе, позже опубликованные А.М. Мурыгиным [Мурыгин, 1990].

Изучением памятников железного века и средневековья, на территории Большеземельной тундры, с 1980-х по 2005 гг. занимался А.М. Мурыгин.

В 1992 г. Мурыгиным А.М. были проведены археологические исследования на континентальной и прибрежной части полуострова Варандей. В результате проведенных работ на территории месторождений им. Р. Требса и А.Титова было выявлено семь археологических памятников (Пярцаряха 1, Пярцаряха 2, Варанивъяха 1, Наульяха 1, Наульяха 2, Наульяха 3, Наульто 1) и еще один памятник на р. Нэебтъяха (Нэебтъяха 1) [Мурыгин, 1992].

В 1996г., археологической экспедицией под руководством С.В. Гусева, на месторождении Южное Хылчу-Ю, были выявлены две стоянки с кремневым инвентарем (Ярей-Ю и Хылчу-Ю), предположительно датируемые мезолитом [Гусев, 1996; 1997].

В 2005г. низовья р. Яйяха были обследованы сотрудниками института языка, литературы и истории Коми научного центра УрО РАН Мурыгиным А.М. и Кленовым М.В. Ими было найдено 4 пункта нахождения фрагментов средневековой керамики. Также были обследованы зоны строительства и обустройства скважин Западного Лекейягинского нефтяного месторождения, осмотрен район пос. Варандей. В результате проведенных работ был выявлен новый объект культурного наследия – стоянка Неэбтеяха II [Кленов, Мурыгин, 2005].

С 2008 года начал работу археологический отряд Ненецкого краеведческого музея под руководством И.В. Хозяинова. Им были возглавлены разведочные экспедиции на Югорский полуостров, на р. Колву и нижнее течение р. Куя [Хозяинов, 2008, 2009], ведутся работы в окрестностях Нарьян-мара.

С 2011 года на территории Большеземельской тундры проводятся разведочные работы специалистами ООО «НПО Северная археология-1».

В 2011 году натурному обследованию подверглась территория месторождений им. Р. Требса и А. Титова. В результате проведенного натурного обследования выявлено 27

новых памятников археологии, датируемых от эпохи неолита до нового времени, среди которых впервые выявлены памятники археологии, расположенные в приморской низменности, называемой Варандейской лабтой [Александров, 2011].

В том же году обследовалась территория, испрашиваемая по объекту «Обустройства нефтяных месторождений им. Р. Требса и А. Титова. Газопровода ЦПС месторождения им. Р. Требса – ЦПС месторождения Южное-Хыльчую». В результате проведенного натурного обследования было обнаружено 4 объекта культурного наследия, один из которых новый памятник археологии – стоянка Ярейю 2 [Александров, 2012].

В 2012 году обследовалась территория Северо-Сарембойского месторождения в верхнем течении рек Сарембойяха и Лэкэйяха, в результате работ выявлено 3 памятника археологии [Балуева, 2013].

В 2014 году было проведено натурное обследование на земельных участках, испрашиваемых под строительство линейных и площадных объектов по проекту «Межпромысловый нефтепровод от ЦПС Западно-Лекейягинского месторождения до узла 18 НП «Юх-Варандей», были выявлены семь новых объектов культурного наследия (Хабисоваяха 1, Хабисоваяха 2, Хабисоваяха 3, Яйяха 5, Яйяха 6, Яйяха 7, Яйяха 8) [Визгалов, 2014].

В 2015 году, натурное обследование проводилось на Лабаганском и Наульском месторождение нефти. На берегу реки Лабаганяха, на территории Лабаганского месторождения был выявлен памятник культурного наследия (стоянка Нижняя Лабаганяха 1) [Визгалов, 2016].

В 2017 году, западный участок месторождения нефти им. Р. Требса, частично был обследован разведочной группой «НПО Северная археология-1» под руководством Г.П. Визгалова. Археологическая разведка проводилось в урочище Нгевсалялабта, в связи с предполагаемым строительством кустовых скважин №19, №20 №21, №24. Памятников археологии выявлено не было [Визгалов, 2018].

В том же, 2017 г., были обследованы земельные участки, находящиеся на правом берегу р. Хорхалыто, на месторождение песка «Садояхинская» [Визгалов, 2018].

В 2018 году были проведены натурные обследования по трассе проектируемого газопровода «Газопровод от ЦПС «Требса» до УПН «Лабаганская». В ходе проведенного обследования на левом берегу р. Нэебтеяха, на песчаном выдуве, были найдены железные предметы сер. XIX века. [Никулин, 2019].

В 2019 году, были обследованы земельный участки в верховьях р. Пярцореэяха, где был выявлен новый памятник историко-культурного наследия: одиночная могила Сырапензято 1.

По состоянию на 2020 год в Ненецком автономном округе известно более 800 археологических объектов разного времени и разной степени изученности. Лучше всего исследованы территории правобережья Нижней Печоры, где найдено более половины всех древних поселений и стоянок. Это обусловлено, как лучшей изученностью региона, связанной с лучшим развитием инфраструктуры в данном месте, так и относительно более мягким климатом в долине р. Печоры. Крупная река, приносящая с юга теплую воду, формировала более благоприятные условия для жизни и формирования мест постоянного обитания.

Анализ местоположения испрашиваемых объектов по проекту «Индивидуальный рабочий проект №1014 строительства разведочной скважины 15ТАМ на участке недр федерального значения, включающего нефтяное месторождение им. Романа Требса и

нефтяное месторождение им. Анатолия Титова» показал, что ближайшие выявленные объекты культурного наследия находятся в 5,7 км к югу от могилы Варкневхыяха 2, 7,2 к северо-востоку от могилы Сырапензято 1, в 11 км к запад-юго-западу от стоянки Нэебтьяха 1 (граф. прил. 3).

Натурное обследование выполнено сотрудниками ООО «НПО «Северная археология – 1» под руководством Г. П. Визгалова. Обследование проводилось пешими маршрутами, путем детального визуального осмотра местности с целью выявления объектов культурного наследия выраженных на поверхности, а также детальный осмотр нарушений почвенного покрова для выявления культурного слоя.

В ходе проведённого обследования был проведен осмотр всей поверхности земельных участков, испрашиваемых по проекту «Индивидуальный рабочий проект №1014 строительства разведочной скважины 15ТАМ на участке недр федерального значения, включающего нефтяное месторождение им. Романа Требса и нефтяное месторождение им. Анатолия Титова», на предмет наличия выраженных в рельефе остатков археологических сооружений, объектов этнографии, археологического материала.

В процессе обследования делались стратиграфические разрезы (шурфы) с целью выявления признаков культурного слоя и поиска археологических артефактов. Всего было выполнено 8 стратиграфических разрезов (шурфов). Стратиграфическим разрезам в отчете присвоена сквозная нумерация (граф. прил. 4-5).

Все земляные работы проводились в соответствии с принятой методикой. Шурфы закладывались площадью 1 кв.м. (1х1м.) и ориентировались по сторонам света. Вскрытие грунта проводилось горизонтальными зачистками. Производилась детальная фотофиксация выполненных разрезов и почвенных отложений. После производилась рекультивация выполненных шурфов. Координаты шурфов получены с помощью GPS-приемника GARMIN 64st, в системе WGS 84 (hh°mm'ss.s").

Обследование проводилось в пределах заявленных границ испрашиваемых земельных участков под объекты обустройства нефтяных месторождений. Предоставленный заказчиком картографический материал с границами земельных участков был перенесен на топографические карты масштабом 1:10 000 и после загружен в GPS-приемник с точностью позиционирование в метровом диапазоне. Обследование участка проходило в заявленных границах с дополнительным осмотром перспективных мест, в пределах 100-200 м от испрашиваемой границы земельного участка. На момент обследования, объекты предполагаемого строительства были обозначены вешками.

Обследованные земельные участки, испрашиваемые под строительство объекта: «Индивидуальный рабочий проект №1014 строительства разведочной скважины 15ТАМ на участке недр федерального значения, включающего нефтяное месторождение им. Романа Требса и нефтяное месторождение им. Анатолия Титова» находятся в Заполярном районе Ненецкого автономного округа Архангельской области, на территории месторождения нефти им. Р.Требса, в Большеземельской тундре, в левобережье р. Наульяха на возвышенности Ёнаймусюр.

Земельные участки, отводимые под объекты: 15 ТАМ, вертолетную площадку и автодороги к ним расположены в тундровой зоне на пересеченной местности. Усреднённые координаты земельного участка GPS (WGS 84) площадки: N 68°25'18,4"

E 58°06'42,7"; зимней автодороги: начальная точка (в районе 50ТАМ) N 68°23'50,3914" E 58°07'12,7555", конечная точка N 68°25'09,2", E 58°06'37,2".

Южная часть участка примыкают к существующей площадке 50ТАМ, подвержена значительному техногенному разрушению (граф. прил. 6, 7). В этой части имеется всхолмление, поверхность которого разрушена естественным выдувом, на котором проведен поиск археологических предметов (граф. прил. 8). Часть поверхности задерноввана тундровой растительностью с примесью антропогенных трав (граф. прил. 9-10).

Проектируемый участок под автозимник пересекает водоток – левый безымянный приток реки Нюлсавейтасё. Река течет в южном направлении, на момент осмотра ширина достигает 4-5 м, глубина до 0,7 м. Перепад высоты значительный. Река не образует меандр и старичных озер, петляя между возвышенностями. Долина реки имеет значительную ширину, террасы берегов хорошо дренируемы, удобны для расположения поселений. Для определения наличия (отсутствия) объектов археологического наследия на земельном участке, испрашиваемом под строительство объектов выполнены стратиграфические разрезы (шурфы) 1-4 по два на каждом берегу (граф. прил. 4, 5).

Стратиграфический разрез (шурф) 1 выполнен в левобережье р. Нюлсавейтасё на террасе левого берега ее безымянного притока (граф. прил. 13-15). Координаты места выполнения стратиграфического разреза (система координат – WGS - 84) N 68° 23' 53,3", E 58° 07' 17,6". В шурфе зафиксирована следующая стратиграфия (граф. прил. 16):

- мохо-дерновой слой, мощность – до 1 см;
- желто-серая супесь, мощность – до 20 см;
- желто-серая слоистая супесь, мощность – от 50 см.

Культурный слой и археологические предметы в стратиграфическом разрезе 1 не выявлены. После окончания работ стратиграфический разрез (шурф) 1 рекультивирован (граф. прил. 17).

Стратиграфический разрез (шурф) 2 выполнен в левобережье р. Нюлсавейтасё на террасе левого берега ее безымянного притока (граф. прил. 18-19). Координаты места выполнения стратиграфического разреза (система координат – WGS - 84) N 68° 24' 0,2", E 58° 07' 15,1". В шурфе зафиксирована следующая стратиграфия (граф. прил. 20):

- мохо-дерновой слой, мощность – до 4 см;
- светло-коричневая супесь, мощность – до 15 см;
- желтый суглинок с гравием, мощность – от 25 см.

Культурный слой и археологические предметы в стратиграфическом разрезе 2 не выявлены. После окончания работ стратиграфический разрез (шурф) 2 рекультивирован (граф. прил. 21).

Стратиграфический разрез (шурф) 3 выполнен в левобережье р. Нюлсавейтасё на террасе правого берега ее безымянного притока (граф. прил. 22-24). Координаты места выполнения стратиграфического разреза (система координат – WGS - 84) N 68° 24' 4,9", E 58° 07' 18,2". В шурфе зафиксирована следующая стратиграфия (граф. прил. 25):

- мохо-дерновой слой, мощность – до 5 см;
- слоистая супесь различного цвета, мощность – до 60 см;
- слоистая светло-серая супесь, мощность – от 40 см.

Культурный слой и археологические предметы в стратиграфическом разрезе 3 не выявлены. После окончания работ стратиграфический разрез (шурф) 3 рекультивирован (граф. прил. 26).

Стратиграфический разрез (шурф) 4 выполнен в левобережье р. Нюлсавейтасё на террасе правого берега ее безымянного притока (граф. прил. 27-29). Координаты места выполнения стратиграфического разреза (система координат – WGS - 84) N 68° 24' 11,2", E 58° 07' 21,7". В шурфе зафиксирована следующая стратиграфия (граф. прил. 30):

- мохо-дерновой слой, мощность – до 5 см;
- прослойка серой супеси, мощность – до 8 см;
- коричневый слой песчано-гравийной смеси, мощность – от 55 см;
- слоистая светло-желтая супесь, мощность – от 45 см.

Культурный слой и археологические предметы в стратиграфическом разрезе 4 не выявлены. После окончания работ стратиграфический разрез (шурф) 4 рекультивирован (граф. прил. 31).

Далее линия участка продолжается в северном направлении, обходя, по возможности, водные объекты (граф. прил. 32-34). Небольшое круглое озеро, на западном берегу которого фиксируется временное стойбище, участок огибает с восточной стороны граф. прил. 35-37). Озеро сточное, окружено хорошо дренируемыми террасами пригодными для организации поселений, что подтверждается наличием современного стойбища. На берегах озера выполнены стратиграфические разрезы (шурфы) 5 и 6.

Стратиграфический разрез (шурф) 5 выполнен в левобережье р. Нюлсавейтасё на террасе восточного берега безымянного озера (граф. прил. 38-40). Координаты места выполнения стратиграфического разреза (система координат – WGS - 84) N 68° 24' 39,7", E 58° 06' 48,4". В шурфе зафиксирована следующая стратиграфия (граф. прил. 41):

- мохо-дерновой слой, мощность – до 3 см;
- прослойка серо-желтой супеси, мощность – до 12 см;
- прослойка погребенного дерна, мощность – до 3 см;
- мешанный слой супеси, мощность – от 25 см;
- серо-желтая супесь, мощность – от 35 см.

Культурный слой и археологические предметы в стратиграфическом разрезе 5 не выявлены. После окончания работ стратиграфический разрез (шурф) 5 рекультивирован (граф. прил. 42).

Стратиграфический разрез (шурф) 6 выполнен в левобережье р. Нюлсавейтасё на террасе восточного берега безымянного озера (граф. прил. 43-45). Координаты места выполнения стратиграфического разреза (система координат – WGS - 84) N 68° 24' 44,4", E 58° 06' 35,2". В шурфе зафиксирована следующая стратиграфия (граф. прил. 46):

- мохо-дерновой слой, мощность – до 2 см;
- прослойка серой супеси, мощность – до 18 см;
- серо-желтый слой со следами мерзлотных процессов, мощность – до 50 см;
- песчано-гравийная смесь, мощность – от 3 см.

Культурный слой и археологические предметы в стратиграфическом разрезе 6 не выявлены. После окончания работ стратиграфический разрез (шурф) 6 рекультивирован (граф. прил. 47).

Северная часть проектируемого объекта проходит по пересеченной местности, содержащей подъемы и спуски, в том числе пересекает небольшие водотоки (граф. прил.

48-49). Террасы небольших проточных озер являются перспективными для размещения объектов археологического наследия. На южном берегу одного из таких озер выполнен стратиграфический разрез (шурф) 7 (граф. прил.4, 5).

Стратиграфический разрез (шурф) 7 выполнен в левобережье р. Нюлсавейтасё на террасе южного берега небольшого проточного озера (граф. прил. 50-52). Координаты места выполнения стратиграфического разреза (система координат – WGS - 84) N 68° 25' 5,5", E 58° 06' 33,5". В шурфе зафиксирована следующая стратиграфия (граф. прил. 53):

- мохо-дерновой слой, мощность – до 2 см;
- темно-желтая супесь, мощность – до 40 см;
- светло-желтая супесь, мощность – от 20 см.

Культурный слой и археологические предметы в стратиграфическом разрезе 7 не выявлены. После окончания работ стратиграфический разрез (шурф) 7 рекультивирован (граф. прил. 54).

Проектируемый под скважину 15ТАМ и вертолетную площадку участок расположен между небольшими проточными озерами (граф. прил. 55). Большая часть участка средне и слабодренируема, плоская, покрыта влаголюбивой растительностью (граф. прил. 56-57). Средне и хорошо дренируемые участки расположены на самом краю террас (граф. прил. 58-59). Осмотр разрушенных эрозией поверхностей не показал наличия археологических предметов. С целью определения характера почвенных отложений и наличия культурного слоя на краю террасы выполнен стратиграфический разрез (шурф) 8.

Стратиграфический разрез (шурф) 8 выполнен в левобережье р. Нюлсавейтасё на юго-восточном краю террасы небольшого проточного озера (граф. прил. 62-64). Координаты места выполнения стратиграфического разреза (система координат – WGS - 84) N 68° 25' 18,2", E 58° 06' 44,6". В шурфе зафиксирована следующая стратиграфия (граф. прил. 65):

- мохо-дерновой слой, мощность – до 3 см;
- темно-желтая супесь, мощность – до 40 см;
- желто-коричневый слой песчано-гравийной смеси, мощность – до 20 см;
- желтая супесь, мощность – от 25 см.

Культурный слой и археологические предметы в стратиграфическом разрезе 8 не выявлены. После окончания работ стратиграфический разрез (шурф) 8 рекультивирован (граф. прил. 66).

На других участках стратиграфические разрезы (шурфы, зачистки обнажений) не выполнялись, поскольку территория была признана бесперспективной для проведения шурфовки, в силу значительной обводненности и удаленности от сухих участков [Положение о порядке проведения археологических полевых работ (археологических раскопок и разведок) и составления научной отчётной документации». Утверждено постановлением Бюро Отделения историко-филологических наук Российской академии наук от 20 июня 2018 г. № 32]. Осмотренная территория, испрашиваемая под строительства проектируемых объектов крайне малопригодна для стационарных стоянок человека.

В ходе визуального осмотра на обследуемой территории не было обнаружено признаков наличия культурного слоя, археологических предметов и фиксируемых в рельефе остатков археологических сооружений, объектов этнографии.

В результате проведения археологической разведки на землях, подлежащих хозяйственному освоению по проекту «Индивидуальный рабочий проект №1014

строительства разведочной скважины 15ТАМ на участке недр федерального значения, включающего нефтяное месторождение им. Романа Требса и нефтяное месторождение им. Анатолия Титова», объекты культурного наследия не выявлены.

Перечень документов и материалов, собранных и полученных при проведении экспертизы, а также использованной для нее специальной и справочной литературы:

1. Федеральный Закон № 73-ФЗ от 25.06.2002 «Об объектах культурного наследия (памятниках истории и культуры) народов Российской Федерации».
2. Постановление Правительства РФ от 29.06.2015 № 646 «Об утверждении критериев отнесения объектов культурного наследия, включенных в единый государственный реестр объектов культурного наследия (памятников истории и культуры) народов Российской Федерации, к объектам культурного наследия, находящимся в неудовлетворительном состоянии».
3. Постановление Правительства РФ от 12.09.2015 № 972 «Об утверждении Положения о зонах охраны объектов культурного наследия (памятников истории и культуры) народов Российской Федерации».
4. Приказ Министерства культуры РФ от 08.12.2009 № 842 «Об утверждении единых правил организации формирования, учета, сохранения и использования музейных предметов и музейных коллекций, находящихся в музеях Российской Федерации».
5. Приказ Министерства культуры РФ от 03.10.2011 № 954 «Об утверждении Положения о Едином государственном реестре объектов культурного наследия (памятников истории и культуры) народов Российской Федерации».
6. Приказ Министерства культуры РФ от 04.06.2015 № 1745 «Об утверждении требований к составлению проектов границ территорий объектов культурного наследия».
7. Приказ Министерства культуры РФ от 25.06.2015 № 1840 «Об утверждении состава и Порядка утверждения отчётной документации о выполнении работ по сохранению объекта культурного наследия, включённого в единый государственный реестр объектов культурного наследия (памятников истории и культуры) народов Российской Федерации, или выявленного объекта культурного наследия, Порядка приёмки работ по сохранению объекта культурного наследия и подготовки акта приёмки выполненных работ по сохранению объекта культурного наследия, включённого в единый государственный реестр объектов культурного наследия (памятников истории и культуры) народов Российской Федерации, или выявленного объекта культурного наследия и его формы».
8. Приказ Министерства культуры РФ от 02.07.2015 № 1905 «Об утверждении порядка проведения работ по выявлению объектов, обладающих признаками объекта культурного наследия, и государственному учёту объектов, обладающих признаками объекта культурного наследия».
9. Приказ Министерства культуры РФ от 27.11.2015 № 2877 «О порядке передачи государству археологических предметов, обнаруженных физическими и (или) юридическими лицами в результате проведения изыскательских, проектных, земляных, строительных, мелиоративных, хозяйственных работ, указанных в статье 30 федерального закона от 25.06.2002 № 73-ФЗ «Об объектах культурного наследия (памятниках истории и культуры) народов Российской Федерации», работ по использованию лесов и иных работ».
10. Письмо Министерства культуры РФ от 27.01.2012 N 12-01-39/05-АБ «О методике определения границы территории объекта археологического наследия».

11. Письмо министерства культуры РФ от 02.11.2016 № 337-01-39-НМ.

12. СП 47.13330.2012. Свод правил. Инженерные изыскания для строительства. Основные положения. Актуализированная редакция СНиП 11-02-96. Утверждён приказом Госстроя России от 10.12.2012 № 83/ГС.

13. Александров С.В. Отчет о результатах научно-исследовательских работ по обследовании территории на предмет наличия объектов культурного наследия (камеральное и натурное обследование) на земельных участках по объекту: «Обустройства нефтяных месторождений им. Р. Требса и А. Титова. Газопровода ЦПС месторождения им. Р. Требса – ЦПС месторождения Южное-Хыльчую». Нефтеюганск. Архив ООО «НПО «Северная археология -1. 2011.

14. Александров С.В. Отчет «Об археологических разведках, проведенных в Заполярном районе Ненецкого автономного округа Архангельской области на участках обустройства месторождений им. Р. Требса и А.Титова, Варандейского месторождения в 2011 г.» В 2 т. Нефтеюганск. Архив ООО «НПО «Северная археология -1». 2012.

15. Атлас памятников истории и культуры Нижнепечорья. 1998 г. Нарьян-Мар.

16. Балуева Ю.В. Отчет по результатам научно-исследовательских работ по обследуемой территории: «Трасса нефтепровода и ВЛ 35 км от УПСВ Северного-Сарембоя до Западно-Лекейягинской ЦПС, 3 кустовых площадки и площадка УПСВ на С.-Сарембое, коридоры коммуникаций от кустовых площадок на УПСВ С.-Сарембоя». Нефтеюганск. Архив ООО «НПО «Северная археология -1». 2013.

17. Визгалов Г. П. Отчет о НИР «Историко-культурные изыскания (натурное обследование) земельных участков, испрашиваемых для размещения объекта «межпромысловый нефтепровод от ЦПС Западно-Лекейягенского месторождения до узла 18 НП «ЮХ-Варандей» с электрообогревом в Заполярном районе, Ненецкого АО, проведенные в 2014 г.». Нефтеюганск. Архив ООО «НПО «Северная археология -1». 2014.

18. Визгалов Г. П. Отчет о НИР по теме: «Археологические полевые работы (разведки) проведенные в междуречье р. Печера и р. Кара в Заполярном районе Ненецкого Автономного округа в 2015г. Нефтеюганск. Архив ООО «НПО «Северная археология -1». 2016.

19. Визгалов Г.П. Отчет о НИР по теме: Археологические полевые работы (разведки), проведенные на нефтяных месторождениях им. Р. Требса и А.Титова, и на Наульском месторождение в Заполярном районе Ненецкого автономного округа в 2017 г. Нефтеюганск. Архив ООО «НПО «Северная археология -1». 2018.

20. Гусев С. В. Отчет о работе Печорской археологической экспедиции на побережье Печорского моря и в устье р. Печора в июле 1995 года. М, 1996. Архив НОКМ.

21. Гусев С. В. Отчет об археологических исследованиях в авандельте р. Печоры и в Большеземельской тундре в июле-августе 1996 года. М., 1997. Архив НОКМ.

22. Кленов М.В. Мурыгин А.М. Отчет по итогам обследования зоны строительства и обустройства нефтяных месторождений в районе поселка Варандей в Ненецком автономном округе Архангельской области в 2005 г. Сыктывкар, 2005.

23. Куратов А. А. Археологические памятники Архангельской области. Архангельск, 1978.

24. Лузгин В. Е. Разведка в Малоземельской тундре // АО 1973, М, 1974.

25. Лузгин В. Е. Неолитические стоянки в долине р. Индиги // МАЕСВ, вып. 6, Сыктывкар, 1977.

26. Михалев О.В., Михалева Л.В., Мурашко О.А., Куракин В.И., Янина В.В. Оценка качества земель, являющихся исконной средой обитания коренных малочисленных народов севера, Сибири и Дальнего Востока Российской Федерации. М., 2008.

27. Мурыгин А. М. Поселение Море-ю в Большеземельской тундре // КСИА, вып. 200. М., 1990.

28. Мурыгин А. М. Отчет о работах Северного Археологического отряда в Ненецком автономном округе Архангельской области в 1992. Архив ИА РАН № Р-1/18419. г. Сыктывкар 1992.

29. Мурыгин А. М., Карманов В. Н., Кленов М. В. Новые археологические исследования в тундрах северо-востока Европы. Сыктывкар, 2012.

30. Мурыгин А. М., Липс С.А., Кардаш О.В., Древнее святилище на реке Море-Ю. Екатеринбург, 2016.

31. Никулин М. С. Отчет о НИР Археологические полевые работы (разведки с осуществлением локальных земляных работ), проведенные на территории объектов ООО «НК «Роснефть - НТЦ» в Заполярном районе Ненецкого автономного округа в 2018 г. Нефтеюганск, 2019.

32. Овсянников О. В. 1987-1995.Отчет о работе Архангельской арктической археологической экспедиции ЛО ИА АН СССР. Л., 1987-1996.

33. Питулько В.В. Разведочные работы Архангельской Арктической экспедиции в 1988 г. Архив АКМ, Ф.3, оп. 3 №538. 1988.

34. Питулько В.В. Новые памятники ортинской культуры // КСИА, вып. 203. М., 1991.

35. Стоколос В. С. Работы в Большеземельской тундре // АО 1982, М., 1984.

36. Стоколос В. С. Стоянка бронзового века на р. Коротаихе // МАЕСВ, вып. 9. Сыктывкар. 1985.

37. Хлобыстин Л. П. Крайний Северо-Восток Европейской части СССР в эпоху неолита и ранней бронзы // МИА. № 172. 1973.

38. Хлобыстин Л. П. Новые открытия на Северо-Востоке Европы // Задачи советской археологии в свете решений XXVII съезда КПСС. 1987.

39. Хлобыстин Л.П. Культовые памятники острова Вайгач // Памятники Архангельского Севера. Архангельск. СЗКИ. 1991.

40. Хлобыстин Л.П., Питулько В.В., Станюкович А.К., Древнее поселение приморских охотников Карпова губа на острове Вайгач // МАЕСВ, вып. 12. Сыктывкар. 1993.

41. Хозяинов И. В. Отчет о работе археологического отряда Ненецкого краеведческого музея на территории Ненецкого автономного округа в 2008 г. Нарьян-Мар, 2008. Архив НОКМ.

42. Хозяинов И. В. Отчет о работе археологического отряда Ненецкого краеведческого музея на территории Ненецкого автономного округа в 2009 г. Нарьян-Мар, 2009. Архив НОКМ.

43. Чернов Г. А. Археологические находки в центральной части Большеземельской тундры // ТКИЧП, т. VII, вып. 1. 1948.

44. Чернов Г. А. Археологические находки в восточной части Большеземельской тундры // СА, т. 15. 1951.

45. Чернов Г. А. Новые археологические находки в Большеземельской тундре // КСИИМК, вып. 54. 1954.

46. Чернов Г. А. Атлас археологических памятников Большеземельской тундры. М., 1985.

47. Шульга П. С. Технический отчет по итогам полевых работ: Историко-культурное обследование земельного участка, подлежащего хозяйственному освоению на месте предполагаемого строительства по объекту ООО «РН-Роснефть»: «Строительство поисковой скважины №7 Пасседского месторождения», Нефтеюганск, 2019.

48. Шульга П. С. Технический отчет по итогам полевых работ: Историко-культурное обследование земельного участка, подлежащего хозяйственному освоению на месте предполагаемого строительства по объекту ООО «РН-Роснефть»: «Строительство поисковой скважины №8 Пасседского месторождения», Нефтеюганск, 2019.

Обоснования выводов экспертизы

Изученная документация, привлеченные источники и результаты полевых исследований содержат полноценные сведения об испрашиваемых земельных участках и исчерпывающую информацию, соответствующую требованиям Федерального закона от 25.06.2002 № 73-ФЗ «Об объектах культурного наследия (памятниках истории и культуры) народов Российской Федерации», необходимую для согласования земляных, строительных, мелиоративных, хозяйственных работ, предусмотренных статьей 25 Лесного кодекса Российской Федерации работ по использованию лесов (за исключением работ, указанных в пунктах 3, 4 и 7 части 1 статьи 25 Лесного кодекса Российской Федерации) и иных работ.

В результате анализа источников не получено сведений об объектах культурного наследия, расположенных на землях, подлежащих хозяйственному освоению по проекту «Индивидуальный рабочий проект №1014 строительства разведочной скважины 15ТАМ на участке недр федерального значения, включающего нефтяное месторождение им. Романа Требса и нефтяное месторождение им. Анатолия Титова».

В результате проведения археологической разведки на испрашиваемой территории, объекты культурного наследия не выявлены.

Вывод экспертизы

На основании рассмотренных документов, привлеченных литературных, архивных и иных источников, результатов археологической разведки эксперт пришел к следующему выводу: на землях, подлежащих хозяйственному освоению по проекту «Индивидуальный рабочий проект №1014 строительства разведочной скважины 15ТАМ на участке недр федерального значения, включающего нефтяное месторождение им. Романа Требса и нефтяное месторождение им. Анатолия Титова», площадью 14,5 га, объекты культурного наследия, выявленные объекты культурного наследия, объекты, обладающие признаками объекта культурного наследия, отсутствуют.

Эксперт считает **возможным** проведение земляных, строительных, мелиоративных, хозяйственных работ, предусмотренных статьей 25 Лесного кодекса Российской Федерации работ по использованию лесов (за исключением работ, указанных в пунктах 3, 4 и 7 части 1 статьи 25 Лесного кодекса Российской Федерации) и иных работ, на землях, отводимых по проекту «Индивидуальный рабочий проект №1014 строительства разведочной скважины 15ТАМ на участке недр федерального значения, включающего нефтяное месторождение им. Романа Требса и нефтяное месторождение им. Анатолия Титова», площадью 14,5 га, без ограничений, связанных с осуществлением мероприятий по сохранению объектов культурного наследия **(положительное заключение).**

В соответствии с пунктом 4 статьи 36 Федерального закона от 25.06.2002 № 73-ФЗ – в случае обнаружения в ходе проведения изыскательских, проектных, земляных, строительных, мелиоративных, хозяйственных работ, указанных в статье 30 настоящего Федерального закона работ по использованию лесов и иных работ объекта, обладающего признаками объекта культурного наследия, в том числе объекта археологического наследия, заказчик указанных работ, технический заказчик (застройщик) объекта капитального строительства, лицо, проводящее указанные работы, обязаны незамедлительно приостановить указанные работы и в течение трех дней со дня обнаружения такого объекта направить в региональный орган охраны объектов культурного наследия письменное заявление об обнаруженном объекте культурного наследия.

Археолог, к.и.н. Визгалов Георгий Петрович Подписано цифровой подписью: Визгалов Георгий Петрович **Г. П. Визгалов**

Директор ООО «НПО «Северная археология – 1» ООО "НПО "СЕВЕРНАЯ АРХЕОЛОГИЯ-1" Подписано цифровой подписью: ООО "НПО "СЕВЕРНАЯ АРХЕОЛОГИЯ-1" **Г. П. Визгалов**

21 сентября 2020 г.

10. Список графических и текстовых приложений

Граф. прил. 1	Обзорная карта местонахождения земельных участков. М 1:10 000 000.	1 лист
Граф. прил. 2	Обзорная карта Ненецкого автономного округа. Местонахождения земельных участков. М 1:5 000 000	1 лист
Граф. прил. 3	Обзорная карта местонахождения земельных участков и ранее выявленных памятников археологии. М. 1:200 000	1 лист
Граф. прил. 4	Карта-схема проектируемых объектов строительства, совмещённая с месторасположением стратиграфических разрезов. М 1:25 000.	1 лист
Граф. прил. 5	Космоснимок интернет-ресурса «OpenStreetMap» с обозначением проектируемых объектов строительства и стратиграфических разрезов. М. 1:25 000.	1 лист
Граф. прил. 6	Фото. НАО. Заполярный р-он. Месторождение им. Р. Требса. Скважина 50ТАМ в южной части проектируемого участка. Вид с юга.	
Граф. прил. 7	Фото. НАО. Заполярный р-он. Месторождение им. Р. Требса. Отсыпка площадки скважины 50ТАМ и начало проектируемого участка. Вид с юго-востока.	
Граф. прил. 8	Фото. НАО. Заполярный р-он. Месторождение им. Р. Требса. Разрушенная поверхность (выдув) на проектируемой трассе к северо-западу от скважины 50ТАМ. Вид с северо-запада.	
Граф. прил. 9	Фото. НАО. Заполярный р-он. Месторождение им. Р. Требса. Типичный тундровый ландшафт вдоль проектируемой трассы. Вид с юга.	
Граф. прил. 10	Фото. НАО. Заполярный р-он. Месторождение им. Р. Требса. Разрушенная эрозией поверхность края террасы. Вид с юго-запада.	
Граф. прил. 11	Фото. НАО. Заполярный р-он. Месторождение им. Р. Требса. Безымянный левый приток реки Нюлсавейтасё. Вид с запада.	
Граф. прил. 12	Фото. НАО. Заполярный р-он. Месторождение им. Р. Требса. Долина безымянного левого притока р. Нюлсавейтасё.	
Граф. прил. 13	Фото. НАО. Заполярный р-он. Месторождение им. Р. Требса. Край террасы левого берега безымянного притока. Разметка стратиграфического разреза (шурфа) 1 (811/2020-01). Вид с юга.	
Граф. прил. 14	Фото. НАО. Заполярный р-он. Месторождение им. Р. Требса. Общий вид стратиграфического разреза (шурфа) 1. Вид с юга.	
Граф. прил. 15	Фото. НАО. Заполярный р-он. Месторождение им. Р. Требса. Зачистка стратиграфического разреза (шурфа) 1. Вид с юга.	

Граф. прил. 16 Фото. НАО. Заполярный р-он. Месторождение им. Р. Требса. Стратиграфия северной стенки разреза (шурфа) 1.

Граф. прил. 17 Фото. НАО. Заполярный р-он. Месторождение им. Р. Требса. Рекультивация стратиграфического разреза (шурфа) 1. Вид с юга.

Граф. прил. 18 Фото. НАО. Заполярный р-он. Месторождение им. Р. Требса. Разметка стратиграфического разреза (шурфа) 2 (811/2020-02). Вид с юга.

Граф. прил. 19 Фото. НАО. Заполярный р-он. Месторождение им. Р. Требса. Общий вид стратиграфического разреза (шурфа) 2. Вид с юга.

Граф. прил. 20 Фото. НАО. Заполярный р-он. Месторождение им. Р. Требса. Стратиграфия северной стенки разреза (шурфа) 2.

Граф. прил. 21 Фото. НАО. Заполярный р-он. Месторождение им. Р. Требса. Рекультивация стратиграфического разреза (шурфа) 2. Вид с юга.

Граф. прил. 22 Фото. НАО. Заполярный р-он. Месторождение им. Р. Требса. Разметка стратиграфического разреза (шурфа) 3. Вид с севера.

Граф. прил. 23 Фото. НАО. Заполярный р-он. Месторождение им. Р. Требса. Зачистка стратиграфического разреза (шурфа) 3. Вид с севера.

Граф. прил. 24 Фото. НАО. Заполярный р-он. Месторождение им. Р. Требса. Общий вид стратиграфического разреза (шурфа) 3. Вид с севера.

Граф. прил. 25 Фото. НАО. Заполярный р-он. Месторождение им. Р. Требса. Стратиграфия южной стенки разреза (шурфа) 3.

Граф. прил. 26 Фото. НАО. Заполярный р-он. Месторождение им. Р. Требса. Рекультивация стратиграфического разреза (шурфа) 3. Вид с севера.

Граф. прил. 27 Фото. НАО. Заполярный р-он. Месторождение им. Р. Требса. Разметка стратиграфического разреза (шурфа) 4. Вид с юга.

Граф. прил. 28 Фото. НАО. Заполярный р-он. Месторождение им. Р. Требса. Зачистка стратиграфического разреза (шурфа) 4. Вид с севера.

Граф. прил. 29 Фото. НАО. Заполярный р-он. Месторождение им. Р. Требса. Общий вид стратиграфического разреза (шурфа) 4. Вид с юга.

Граф. прил. 30 Фото. НАО. Заполярный р-он. Месторождение им. Р. Требса. Стратиграфия северной стенки разреза (шурфа) 4. Вид с юга.

Граф. прил. 31 Фото. НАО. Заполярный р-он. Месторождение им. Р. Требса. Рекультивация стратиграфического разреза (шурфа) 4. Вид с юга.

Граф. прил. 32 Фото. НАО. Заполярный р-он. Месторождение им. Р. Требса. Возвышенность Ёнэймусюр. Участок проектируемой трассы. Вид с юга.

Граф. прил. 33 Фото. НАО. Заполярный р-он. Месторождение им. Р. Требса. Разрушенная эрозией почва (выдув) на возвышенном участке.

Граф. прил. 34 Фото. НАО. Заполярный р-он. Месторождение им. Р. Требса. Заболоченная поверхность на низинных участках, водотоках. Вид с юга.

Граф. прил. 35 Фото. НАО. Заполярный р-он. Месторождение им. Р. Требса. Проектируемая трасса. Вид на безымянное озеро с востока.

Граф. прил. 36 Фото. НАО. Заполярный р-он. Месторождение им. Р. Требса. Участок террасы восточного берега безымянного озера. Вид с юга.

Граф. прил. 37 Фото. НАО. Заполярный р-он. Месторождение им. Р. Требса. Участок террасы восточного берега безымянного озера. Вид с запада.

Граф. прил. 38 Фото. НАО. Заполярный р-он. Месторождение им. Р. Требса. Стратиграфический разрез (шурф) 5. Вид с запада

Граф. прил. 39 Фото. НАО. Заполярный р-он. Месторождение им. Р. Требса. Общий вид на стратиграфический разрез (шурф) 5. Вид с запада.

Граф. прил. 40 Фото. НАО. Заполярный р-он. Месторождение им. Р. Требса. Зачистка стратиграфического разреза (шурфа) 5. Вид с запада.

Граф. прил. 41 Фото. НАО. Заполярный р-он. Месторождение им. Р. Требса. Стратиграфия восточной стенки разреза (шурфа) 5. Вид с запада.

Граф. прил. 42 Фото. НАО. Заполярный р-он. Месторождение им. Р. Требса. Рекультивация стратиграфического разреза (шурфа) 5. Вид с запада.

Граф. прил. 43 Фото. НАО. Заполярный р-он. Месторождение им. Р. Требса. Разметка стратиграфического разреза (шурфа) 6. Вид с севера.

Граф. прил. 44 Фото. НАО. Заполярный р-он. Месторождение им. Р. Требса. Зачистка стратиграфического разреза (шурфа) 6. Вид с севера.

Граф. прил. 45 Фото. НАО. Заполярный р-он. Месторождение им. Р. Требса. Общий вид на стратиграфический разрез (шурф) 6. Вид с севера.

Граф. прил. 46 Фото. НАО. Заполярный р-он. Месторождение им. Р. Требса. Стратиграфия южной стенки разреза (шурфа) 6. Вид с севера.

Граф. прил. 47 Фото. НАО. Заполярный р-он. Месторождение им. Р. Требса. Рекультивация стратиграфического разреза (шурфа) 6. Вид с севера.

Граф. прил. 48 Фото. НАО. Заполярный р-он. Месторождение им. Р. Требса. Ландшафт северной части проектируемого объекта. Вид с юга.

Граф. прил. 49 Фото. НАО. Заполярный р-он. Месторождение им. Р. Требса. Небольшое проточное озеро к югу от проектируемой площадки 15ТАМ. Вид с северо-востока.

Граф. прил. 50 Фото. НАО. Заполярный р-он. Месторождение им. Р. Требса. Разметка стратиграфического разреза (шурфа) 7. Вид с юга.

Граф. прил. 51 Фото. НАО. Заполярный р-он. Месторождение им. Р. Требса. Вид на стратиграфический разрез (шурф) 7 с юга.

Граф. прил. 52 Фото. НАО. Заполярный р-он. Месторождение им. Р. Требса. Зачистка стратиграфического разреза (шурфа) 7. Вид с юга.

Граф. прил. 53 Фото. НАО. Заполярный р-он. Месторождение им. Р. Требса. Стратиграфия северной стенки разреза (шурфа) 7. Вид с юга.

Граф. прил. 54 Фото. НАО. Заполярный р-он. Месторождение им. Р. Требса. Рекультивация стратиграфического разреза (шурфа) 7. Вид с юга.

Граф. прил. 55 Фото. НАО. Заполярный р-он. Месторождение им. Р. Требса. Вид с юга на проектируемую площадку 15ТАМ. Вид с юго-запада.

Граф. прил. 56 Фото. НАО. Заполярный р-он. Месторождение им. Р. Требса. Ландшафт площадки 15ТАМ.

Граф. прил. 57 Фото. НАО. Заполярный р-он. Месторождение им. Р. Требса. Ландшафт площадки 15ТАМ.

Граф. прил. 58 Фото. НАО. Заполярный р-он. Месторождение им. Р. Требса. Ландшафт площадки 15ТАМ.

Граф. прил. 59 Фото. НАО. Заполярный р-он. Месторождение им. Р. Требса. Ландшафт площадки 15ТАМ.

Граф. прил. 60	Фото. НАО. Заполярный р-он. Месторождение им. Р. Требса. Ландшафт площадки 15ТАМ.	
Граф. прил. 61	Фото. НАО. Заполярный р-он. Месторождение им. Р. Требса. Ландшафт площадки 15ТАМ.	
Граф. прил. 62	Фото. НАО. Заполярный р-он. Месторождение им. Р. Требса. Центральная часть площадки 15ТАМ. Стратиграфический разрез (шурф) 8. Вид с юга.	
Граф. прил. 63	Фото. НАО. Заполярный р-он. Месторождение им. Р. Требса. Вид на стратиграфический разрез (шурф) 8. Вид с юга.	
Граф. прил. 64	Фото. НАО. Заполярный р-он. Месторождение им. Р. Требса. Зачистка стратиграфического разреза (шурфа) 8. Вид с юга.	
Граф. прил. 65	Фото. НАО. Заполярный р-он. Месторождение им. Р. Требса. Стратиграфия северной стенки разреза (шурфа) 8.	
Граф. прил. 66	Фото. НАО. Заполярный р-он. Месторождение им. Р. Требса. Рекультивация стратиграфического разреза (шурфа) 8. Вид с юга.	
Текстовое приложение 1	Техническое задание на выполнение обследования территории с целью выявления объектов культурного наследия на месте предполагаемого строительства по объекту: «Индивидуальный рабочий проект №1014 строительства разведочной скважины 15ТАМ на участке недр федерального значения, включающего нефтяное месторождение им. Романа Требса и нефтяное месторождение им. Анатолия Титова».	5 листов
Текстовое приложение 2	Схема расположения границ земельного участка по проекту «Индивидуальный рабочий проект №1014 строительства разведочной скважины 15ТАМ на участке недр федерального значения, включающего нефтяное месторождение им. Романа Требса и нефтяное месторождение им. Анатолия Титова»	1 лист
Текстовое приложение 3	Письмо № 17-15923 от 18.09.2020 руководителя проектного офиса №2 ООО «НК «Роснефть» - НТЦ» И.Д.Барановского директору ООО «НПО «Северная археология – 1» Г. П. Визгалова «О предоставлении информации» с разъяснением причины отсутствия схемы земельных участков на кадастровом плане территории	1 лист
Текстовое приложение 4	Схема расположения земельных участков, отводимых по проекту: «Индивидуальный рабочий проект №1014 строительства разведочной скважины 15ТАМ на участке недр федерального значения, включающего нефтяное месторождение им. Романа Требса и нефтяное месторождение им. Анатолия Титова» на публичной кадастровой карте.	1 листа

Текстовое приложение 5	Открытый лист № 0811-2020 от 23.06.2020, выданный Министерством культуры РФ на имя Визгалова Г. П.	1 лист

ГРАФИЧЕСКИЕ И ТЕКСТОВЫЕ ПРИЛОЖЕНИЯ

Графическое приложение 1

АКТ № 1114 государственной историко-культурной экспертизы земель, подлежащих воздействию земляных, строительных, мелиоративных, хозяйственных работ, предусмотренных статьей 25 Лесного кодекса Российской Федерации работ по использованию лесов (за исключением работ, указанных в пунктах 3, 4 и 7 части 1 статьи 25 Лесного кодекса Российской Федерации) и иных работ, по проекту «Индивидуальный рабочий проект №1014 строительство разведочной скважины 15 ТАМ на участке недр федерального значения включающего нефтяное месторождение им. Романа Требса и им. Анатолия Титова»

Эксперт ООО "НПО "Северная археология - 1" Директор _____ Визгалов Г.П.	Обзорная карта местонахождения земельных участков	Лист	Листов
		1	1
	М 1:10 000 000	ООО "НПО "Северная археология-1"	

Графическое приложение 2

АКТ № 1114 государственной историко-культурной экспертизы земель, подлежащих воздействию земляных, строительных, мелиоративных, хозяйственных работ, предусмотренных статьей 25 Лесного кодекса Российской Федерации работ по использованию лесов (за исключением работ, указанных в пунктах 3, 4 и 7 части 1 статьи 25 Лесного кодекса Российской Федерации) и иных работ, по проекту «Индивидуальный рабочий проект №1014 строительство разведочной скважины 15 ТАМ на участке недр федерального значения включающего нефтяное месторождение им. Романа Требса и им. Анатолия Титова»

Эксперт ООО "НПО "Северная археология - 1" *Директор* _____ *Визгалов Г.П.*	Обзорная карта Ненецкого автономного округа. Местонахождения земельных участков	*Лист*	*Листов*
		1	*1*
	М 1:5 000 000	*ООО "НПО "Северная археология-1"*	

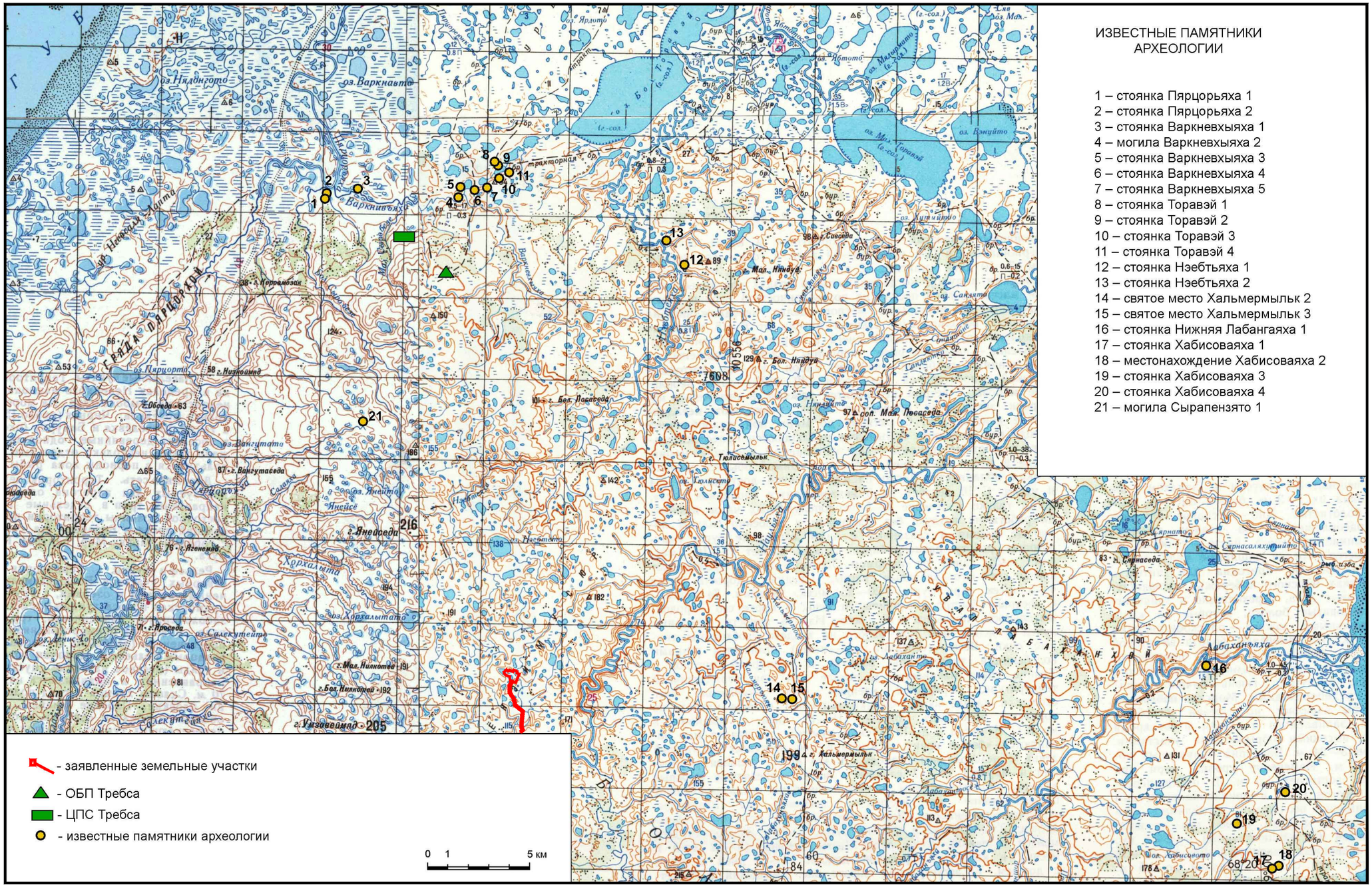

Графическое приложение 3

АКТ № 1114 государственной историко-культурной экспертизы земель, подлежащих воздействию земляных, строительных, мелиоративных, хозяйственных работ, предусмотренных статьей 25 Лесного кодекса Российской Федерации работ по использованию лесов (за исключением работ, указанных в пунктах 3, 4 и 7 части 1 статьи 25 Лесного кодекса Российской Федерации) и иных работ, по проекту «Индивидуальный рабочий проект №1014 строительство разведочной скважины 15 ТАМ на участке недр федерального значения включающего нефтяное месторождение им. Романа Требса и им. Анатолия Титова»

Эксперт ООО "НПО "Северная археология - 1"	Обзорная карта местонахождения земельных участков и ранее выявленных памятников археологии	*Лист* 1 / *Листов* 1
Директор _____ *Визгалов Г.П.*	*М 1:200 000*	*ООО "НПО "Северная археология-1"*

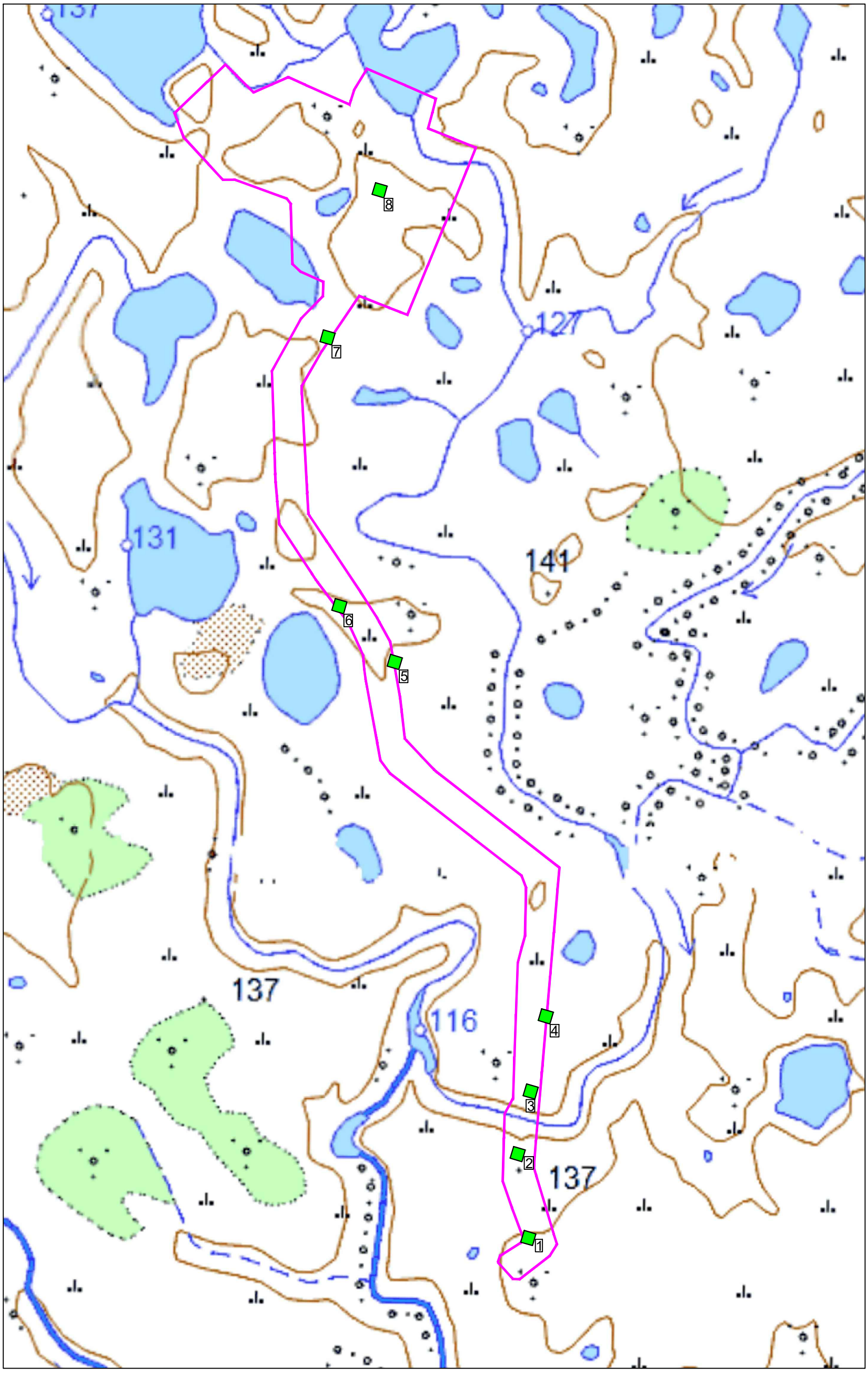

0 100 500 м

УСЛОВНЫЕ ОБОЗНАЧЕНИЯ

	земельные участки под размещение проектируемых объектов
1	*стратиграфический разрез с обозначением порядковой нумерации*

Графическое приложение 4

АКТ № 1114 государственной историко-культурной экспертизы земель, подлежащих воздействию земляных, строительных, мелиоративных, хозяйственных работ, предусмотренных статьей 25 Лесного кодекса Российской Федерации работ по использованию лесов (за исключением работ, указанных в пунктах 3, 4 и 7 части 1 статьи 25 Лесного кодекса Российской Федерации) и иных работ, по проекту «Индивидуальный рабочий проект №1014 строительство разведочной скважины 15 ТАМ на участке недр федерального значения включающего нефтяное месторождение им. Романа Требса и им. Анатолия Титова»

Эксперт ООО "НПО "Северная археология - 1"

Директор _____ *Визгалов Г.П.*

Карта-схема проектируемых объектов строительства, совмещённая с месторасположением стратиграфических разрезов

Лист	*Листов*
1	*1*

М 1:10 000

ООО "НПО "Северная археология-1"

0 100 500 м

УСЛОВНЫЕ ОБОЗНАЧЕНИЯ

	земельные участки под размещение проектируемых объектов
1	стратиграфический разрез с обозначением порядковой нумерации

Графическое приложение 5

АКТ № 1114 государственной историко-культурной экспертизы земель, подлежащих воздействию земляных, строительных, мелиоративных, хозяйственных работ, предусмотренных статьей 25 Лесного кодекса Российской Федерации работ по использованию лесов (за исключением работ, указанных в пунктах 3, 4 и 7 части 1 статьи 25 Лесного кодекса Российской Федерации) и иных работ, по проекту «Индивидуальный рабочий проект №1014 строительство разведочной скважины 15 ТАМ на участке недр федерального значения включающего нефтяное месторождение им. Романа Требса и им. Анатолия Титова»

Эксперт ООО "НПО "Северная археология - 1"

Директор _____ *Визгалов Г.П.*

Космоснимок интернет-ресурса "OpenStreetMap" с обозначением проектируемых объектов строительства и стратиграфических разрезов

М 1:10 000

Лист	*Листов*
1	*1*

ООО "НПО "Северная археология-1"

Графическое приложение 6. НАО. Заполярный р-он. Месторождение им. Р. Требса. Скважина 50ТАМ в южной части проектируемого участка. Вид с юга.

Графическое приложение 7. НАО. Заполярный р-он. Месторождение им. Р. Требса. Отсыпка площадки скважины 50ТАМ и начало проектируемого участка. Вид с юго-востока.

Графическое приложение 8. НАО. Заполярный р-он. Месторождение им. Р. Требса. Разрушенная поверхность (выдув) на проектируемой трассе к северо-западу от скважины 50ТАМ. Вид с северо-запада.

Графическое приложение 9. НАО. Заполярный р-он. Месторождение им. Р. Требса. Типичный тундровый ландшафт вдоль проектируемой трассы. Вид с юга.

Графическое приложение 10. НАО. Заполярный р-он. Месторождение им. Р. Требса. Разрушенная эрозией поверхность края террасы. Вид с юго-запада.

Графическое приложение 11. НАО. Заполярный р-он. Месторождение им. Р. Требса. Безымянный левый приток реки Нюлсавейтасё. Вид с запада.

Графическое приложение 12. НАО. Заполярный р-он. Месторождение им. Р. Требса. Долина безымянного левого притока р. Нюлсавейтасё.

Графическое приложение 13. НАО. Заполярный р-он. Месторождение им. Р. Требса. Край террасы левого берега безымянного притока. Разметка стратиграфического разреза (шурфа) 1. Вид с юга.

Графическое приложение 14. НАО. Заполярный р-он. Месторождение им. Р. Требса. Общий вид стратиграфического разреза (шурфа) 1. Вид с юга.

Графическое приложение 15. НАО. Заполярный р-он. Месторождение им. Р. Требса. Зачистка стратиграфического разреза (шурфа) 1. Вид с юга.

Графическое приложение 16. НАО. Заполярный р-он. Месторождение им. Р. Требса. Стратиграфия северной стенки разреза (шурфа) 1.

Графическое приложение 17. НАО. Заполярный р-он. Месторождение им. Р. Требса. Рекультивация стратиграфического разреза (шурфа) 1. Вид с юга.

Графическое приложение 18. НАО. Заполярный р-он. Месторождение им. Р. Требса. Разметка стратиграфического разреза (шурфа) 2. Вид с юга.

Графическое приложение 19. НАО. Заполярный р-он. Месторождение им. Р. Требса. Общий вид стратиграфического разреза (шурфа) 2. Вид с юга.

Графическое приложение 20. НАО. Заполярный р-он. Месторождение им. Р. Требса. Стратиграфия северной стенки разреза (шурфа) 2.

Графическое приложение 21. НАО. Заполярный р-он. Месторождение им. Р. Требса. Рекультивация стратиграфического разреза (шурфа) 2. Вид с юга.

Графическое приложение 22. НАО. Заполярный р-он. Месторождение им. Р. Требса. Разметка стратиграфического разреза (шурфа) 3. Вид с севера.

Графическое приложение 23. НАО. Заполярный р-он. Месторождение им. Р. Требса. Зачистка стратиграфического разреза (шурфа) 3. Вид с севера.

Графическое приложение 24. НАО. Заполярный р-он. Месторождение им. Р. Требса. Общий вид стратиграфического разреза (шурфа) 3. Вид с севера.

Графическое приложение 25. НАО. Заполярный р-он. Месторождение им. Р. Требса. Стратиграфия южной стенки разреза (шурфа) 3.

Графическое приложение 26. НАО. Заполярный р-он. Месторождение им. Р. Требса. Рекультивация стратиграфического разреза (шурфа) 3. Вид с севера.

Графическое приложение 27. НАО. Заполярный р-он. Месторождение им. Р. Требса. Разметка стратиграфического разреза (шурфа) 4. Вид с юга.

Графическое приложение 28. НАО. Заполярный р-он. Месторождение им. Р. Требса. Зачистка стратиграфического разреза (шурфа) 4. Вид с севера.

Графическое приложение 29. НАО. Заполярный р-он. Месторождение им. Р. Требса. Общий вид стратиграфического разреза (шурфа) 4. Вид с юга.



Графическое приложение 30. НАО. Заполярный р-он. Месторождение им. Р. Требса. Стратиграфия северной стенки разреза (шурфа) 4. Вид с юга.

Графическое приложение 31. НАО. Заполярный р-он. Месторождение им. Р. Требса. Рекультивация стратиграфического разреза (шурфа) 4. Вид с юга.

Графическое приложение 32. НАО. Заполярный р-он. Месторождение им. Р. Требса. Возвышенность Ёнэймусюр. Участок проектируемой трассы. Вид с юга.

Графическое приложение 33. НАО. Заполярный р-он. Месторождение им. Р. Требса. Разрушенная эрозией почва (выдув) на возвышенном участке.

Графическое приложение 34. НАО. Заполярный р-он. Месторождение им. Р. Требса. Заболоченная поверхность на низинных участках, водотоках. Вид с юга.

Графическое приложение 35. НАО. Заполярный р-он. Месторождение им. Р. Требса. Проектируемая трасса. Вид на безымянное озеро с востока.

Графическое приложение 36. НАО. Заполярный р-он. Месторождение им. Р. Требса. Участок террасы восточного берега безымянного озера. Вид с юга.

Графическое приложение 37. НАО. Заполярный р-он. Месторождение им. Р. Требса. Участок террасы восточного берега безымянного озера. Вид с запада.

Графическое приложение 38. НАО. Заполярный р-он. Месторождение им. Р. Требса. Стратиграфический разрез (шурф) 5. Вид с запада

Графическое приложение 39. НАО. Заполярный р-он. Месторождение им. Р. Требса. Общий вид на стратиграфический разрез (шурф) 5. Вид с запада.

Графическое приложение 40. НАО. Заполярный р-он. Месторождение им. Р. Требса. Зачистка стратиграфического разреза (шурфа) 5. Вид с запада.

Графическое приложение 41. НАО. Заполярный р-он. Месторождение им. Р. Требса. Стратиграфия восточной стенки разреза (шурфа) 5. Вид с запада.

Графическое приложение 42. НАО. Заполярный р-он. Месторождение им. Р. Требса. Рекультивация стратиграфического разреза (шурфа) 5. Вид с запада.



Графическое приложение 43. НАО. Заполярный р-он. Месторождение им. Р. Требса. Разметка стратиграфического разреза (шурфа) 6. Вид с севера.

Графическое приложение 44. НАО. Заполярный р-он. Месторождение им. Р. Требса. Зачистка стратиграфического разреза (шурфа) 6. Вид с севера.



Графическое приложение 45. НАО. Заполярный р-он. Месторождение им. Р. Требса. Общий вид на стратиграфический разрез (шурф) 6. Вид с севера.

Графическое приложение 46. НАО. Заполярный р-он. Месторождение им. Р. Требса. Стратиграфия южной стенки разреза (шурфа) 6. Вид с севера.

Графическое приложение 47. НАО. Заполярный р-он. Месторождение им. Р. Требса. Рекультивация стратиграфического разреза (шурфа) 6. Вид с севера.

Графическое приложение 48. НАО. Заполярный р-он. Месторождение им. Р. Требса. Ландшафт северной части проектируемого объекта. Вид с юга.



Графическое приложение 49. НАО. Заполярный р-он. Месторождение им. Р. Требса. Небольшое проточное озеро к югу от проектируемой площадки 15ТАМ. Вид с северо-востока.

Графическое приложение 50. НАО. Заполярный р-он. Месторождение им. Р. Требса. Разметка стратиграфического разреза (шурфа) 7. Вид с юга.

Графическое приложение 51. НАО. Заполярный р-он. Месторождение им. Р. Требса. Вид на стратиграфический разрез (шурф) 7 с юга.

Графическое приложение 52. НАО. Заполярный р-он. Месторождение им. Р. Требса. Зачистка стратиграфического разреза (шурфа) 7. Вид с юга.



Графическое приложение 53. НАО. Заполярный р-он. Месторождение им. Р. Требса. Стратиграфия северной стенки разреза (шурфа) 7. Вид с юга.

Графическое приложение 54. НАО. Заполярный р-он. Месторождение им. Р. Требса. Рекультивация стратиграфического разреза (шурфа) 7. Вид с юга.

Графическое приложение 55. НАО. Заполярный р-он. Месторождение им. Р. Требса. Вид с юга на проектируемую площадку 15ТАМ. Вид с юго-запада.



Графическое приложение 56. НАО. Заполярный р-он. Месторождение им. Р. Требса. Ландшафт площадки 15ТАМ.

Графическое приложение 57. НАО. Заполярный р-он. Месторождение им. Р. Требса. Ландшафт площадки 15ТАМ.

Графическое приложение 58. НАО. Заполярный р-он. Месторождение им. Р. Требса. Ландшафт площадки 15ТАМ.

ъ

Графическое приложение 59. НАО. Заполярный р-он. Месторождение им. Р. Требса. Ландшафт площадки 15ТАМ.

Графическое приложение 60. НАО. Заполярный р-он. Месторождение им. Р. Требса. Ландшафт площадки 15ТАМ.

Графическое приложение 61. НАО. Заполярный р-он. Месторождение им. Р. Требса. Ландшафт площадки 15ТАМ.

Графическое приложение 62. НАО. Заполярный р-он. Месторождение им. Р. Требса. Центральная часть площадки 15ТАМ. Стратиграфический разрез (шурф) 8. Вид с юга.

Графическое приложение 63. НАО. Заполярный р-он. Месторождение им. Р. Требса. Вид на стратиграфический разрез (шурф) 8. Вид с юга.

Графическое приложение 64. НАО. Заполярный р-он. Месторождение им. Р. Требса. Зачистка стратиграфического разреза (шурфа) 8. Вид с юга.



Графическое приложение 65. НАО. Заполярный р-он. Месторождение им. Р. Требса. Стратиграфия северной стенки разреза (шурфа) 8.

Графическое приложение 66. НАО. Заполярный р-он. Месторождение им. Р. Требса. Рекультивация стратиграфического разреза (шурфа) 8. Вид с юга.

СОГЛАСОВАНО:
Главный инженер
ООО «НК «Роснефть» - НТЦ»
_____А.А. Попов
«__»_____ 2020 г.

УТВЕРЖДАЮ
Главный инженер
ООО «РН-БашНИПИнефть»
_____ В.В. Белозеров
«____»_____ 2020 г.

Техническое задание
на выполнение обследования территории с целью выявления объектов культурного наследия на месте предполагаемого строительства по объекту:
«Индивидуальный рабочий проект № 1014 строительства разведочной скважины 15ТАМ на участке недр федерального значения, включающего нефтяное месторождение им. Романа Требса и нефтяное месторождение им. Анатолия Титова»

1.	Основание для проектирования	«Проект разведки залежей нефти и газа месторождения им. А. Титова», 2019 г., ООО «РН-БашНИПИнефть»
2.	Вид строительства	Новое строительство
3.	Месторасположение предприятия, здания, сооружения	Архангельская область, Ненецкий Автономный округ (за полярным кругом)
4.	Заказчик	ООО «Башнефть-Полюс» 166000, Ненецкий автономный округ, г. Нарьян-Мар, ул. Ленина, д.31 Почтовый адрес: 450076, Республика Башкортостан, г. Уфа, ул. Чернышевского, д.60. Телефон: +7(347) 261-79-00 факс: +7(347) 261-79-95 E-mail: office.polus@bashneft.ru
5.	Проектная организация	Генеральная проектная организация: ООО «РН-БашНИПИнефть» Исполнитель: ООО «НК «Роснефть» - НТЦ»
6.	Порядок разработки документации.	Документацию разработать в соответствии с требованиями действующих законодательных, нормативных правовых и локальных нормативных документов ПАО «НК «Роснефть», в том числе: 1. Федеральный закон «Об объектах культурного наследия (памятниках истории и культуры) народов Российской Федерации» № 73-ФЗ от 25.06.2002 г. 2. Федеральный закон РФ «Об охране окружающей среды» от 10.01.2002 N 7-ФЗ. 3. СП 47.13330 и СП 11-102. 4. Постановления Правительства РФ от 20.02.2014 № 127 «Об утверждении Правил выдачи, приостановления и прекращения действия разрешений (открытых листов) на проведение работ по выявлению и изучению объектов археологического наследия». 5. Постановления Бюро ОИФН РАН от 20.06.2018 № 32 «Положение о порядке проведения археологических полевых работ (археологических раскопок и разведок) и составления научной отчётной документации». 6. СП 47.13330.2012. Свод правил. Инженерные изыскания для строительства. Основные положения. Актуализированная редакция СНиП 11-02-96. 7. Письма Министерства культуры РФ № 12-01-39/05-АБ от 27.01.2012 «О методике определения границ территорий объектов археологического наследия».

7.	Особые условия	В процессе выполнения работ обеспечить соблюдение природоохранных мероприятий в соответствии с требованиями действующего законодательства. В случае обнаружения несовпадений в местоположении объектов с их местоположением на топографических планах исполнитель обязан уведомить об этом Заказчика и генеральную проектную организацию. В случае выявления в ходе натурного обследования объектов культурного наследия, исполнитель историко-культурных изысканий обязан незамедлительно информировать о них руководителя проекта.
8.	Основные технико-экономические характеристики и показатели объекта	Состав основных сооружений: **Площадные сооружения:** 1. Площадка разведочной скважины №15ТАМ, площадь отвода – 4,5 Га. 2. Посадочная площадка для вертолетов в районе разведочной скважины №15ТАМ, площадь отвода – 0,4 Га. **Линейные сооружения:** 1. Автомобильная дорога от разведочной скважины №15ТАМ до посадочной площадки для вертолетов, протяженность – 0,2 км, площадь отвода – 0,6 Га; 2. Зимняя автомобильная дорога к площадке разведочной скважины №15ТАМ, протяженность – 3,0 км, площадь отвода – 9,0 Га.
9.	Особые требования	В соответствии с Положением компании «Создание цифровой картографической основы открытого пользования в Компании» №П1-01.02 Р0007 версия 1.00 принять: 1. WGS-84, для создания открытых ЦТК масштаба 1:25 000 – 1:100 000; 2. система высот - Балтийская 1977г. Графические материалы по результатам историко-культурных изысканий должны быть предоставлены в формате AutoCAD, MapInfo или ArcGIS в местных системах координат. Представляемые материалы: контур территории, охваченной исследованиями, места шурфовки, границы ОКН (в случае обнаружения). Картографические материалы зонирования территории, представить в формате AutoCad в соответствии с Принципами классификации компании «Объекты цифровой топографической информации масштабов 1:500, 1:1000, 1:2000, 1:5000» №П1-01 ПК-0001 версия 1.00, «объекты цифровой топографической информации масштабов 1:25000, 1:50000, 1:100000» №П1-01 ПК-0002 версия 1.00. Взаимодействие Генпроектировщика и субподрядной организации осуществляется с учетом ЛНД ООО «НК «Роснефть» - НТЦ», в том числе: – Инструкция ООО «НК «Роснефть» - НТЦ» «Порядок организации контроля и предоставления отчетности о ходе выполнения субподрядных проектно-изыскательских работ» №П2-01 И-013 ЮЛ-008 версия 1.00. – Положение ООО «НК «Роснефть» - НТЦ» №П2-01 Р-0056 ЮЛ-008 версия 3.05. «Внутренняя экспертиза проектной продукции субподрядной организации». – Методические указания Компании «Требования к предоставлению информации при передаче проектных документов» №П3-04 М-0019, версия 1.00; – Положение ООО «НК «Роснефть» - НТЦ» «Документооборот проектно-сметной документации» №П2-01 Р-0066 ЮЛ-008, версия 1.04

		Задачи работ: 1. Сбор данных фондовых и архивных материалов об объектах культурного наследия по району размещения проектируемых объектов и зоне их возможного влияния. 2. Проведение камерального археологического исследования территории. 3. Самостоятельное получение открытого листа на право проведения работ по выявлению и изучению объектов археологического наследия; 4. Проведение натурного археологического обследования территории (разведки) с производством шурфовки; 5. Определение необходимости и состава мероприятий по сохранению памятников на период проектирования и строительства (в случае их выявления); 6. Подготовка и сдача научного отчёта о выполненных работах в органы исполнительной власти, уполномоченные в области охраны объектов культурного наследия и обеспечивает согласование разработанной документации в объеме, предусмотренном действующим законодательством. 7. Исполнитель согласовывает материалы с Заказчиком до направления на историко-культурную экспертизу. 8. Подрядчик организовывает проведение историко-культурной экспертизы в соответствии с Федеральным законом от 25.06.2002 № 73-ФЗ и предоставляет справку от уполномоченного органа о наличии или отсутствии в районе размещения проектируемого объекта: - объектов, включенных в единый государственный реестр; - вновь выявленных объектов культурного наследия (памятников истории и культуры), в том числе объектов археологического наследия; - объектов, обладающих признаками объекта культурного наследия, представляющих интерес с точки зрения археологии; - располагается ли объект проектирования в границах зон охраны объектов культурного наследия или их защитных зон, в том числе объектов археологического наследия. **Виды работ:** Камеральные историко-культурные работы: 1. Оценка исходной документации, включающей картматериалы, схемы расположения проектируемых объектов и коммуникаций. 2. Сбор, обработка и анализ опубликованных и фондовых материалов по территории исследования. 3. Подготовка тематических картосхем. 4. Предварительное определение историко-культурной ценности территории, отводимой под проектируемый объект (предварительное историко-культурное зонирование). Полевые историко-культурные работы: 1. Натурное обследование территории в целях выявления визуальных признаков ОКН и подъемного археологического материала. 2. Археологическая шурфовка, зачистка существующих почвенных обнажений в целях выявления археологических объектов, не фиксируемых визуально, с нанесением шурфов и зачисток на ситуационный план. 3. Фотофиксация территории и стратиграфических разрезов. В случае обнаружения объектов культурного наследия, проведение

		следующих видов работ: 1. Определение предмета охраны. 2. Предварительное определение границ. 3. Подготовка ситуационного плана расположения выявленных объектов культурного наследия. 4. Подготовка топографических планов обследованных объектов культурного наследия. 5. Выполнение координатной привязки выявленных объектов культурного наследия. 6. Изучение стратиграфических разрезов на выявленных объектах культурного наследия (в случае необходимости) и сбор подъёмного материала. 7. Фотофиксация выявленных объектов культурного наследия. 8. Камеральная обработка полевых материалов. Административная археологическая работа: 1. ведение деловой переписки и участие в рабочих совещаниях с участием заказчика и других заинтересованных сторон; 2. устранение замечаний Заказчика и государственных надзорных органов; 3. сопровождение согласования состава и объёма мероприятий по обеспечению сохранности ОКН/ отсутствия необходимости мероприятий.
10.	Требования к качеству, конкурентоспособности и экологическим параметрам продукции	Принятые технологии, организация производства и труда должны соответствовать действующим стандартам и нормам Российской Федерации.
11.	Срок выполнения работы	В соответствии с календарным планом. Сроки выдачи отчета о камеральных археологических исследованиях и натурных обследованиях с получением заключения органов исполнительной власти, согласно календарному плану выполнения работ.
12.	Порядок сдачи работы	Исполнитель представляет Заказчику отчёт по результатам научно-исследовательской работы, согласованный в соответствии с требованиями действующего законодательства, материалы инженерных изысканий на бумажных носителях в количестве 5 экземпляров и 2 экземпляра дополнительно на электронном носителе.
13.	Требования к передаче материалов на электронных носителях.	Требования к передаче материалов на электронных носителях: – Электронная копия передается на дисках CD-R. Допускается использовать носители формата CD-RW, DVD-R, DVD-RW. Диск должен быть защищен от записи, иметь этикетку с указанием изготовителя, даты изготовления, названия комплекта, его шифра и общего числа носителей. В корневом каталоге диска должен иметься файл «Состав отчета», из которого с помощью гиперссылки можно попасть в любой документ отчета. Информация на диске должна быть структурирована согласно «Составу отчета». – Файлы должны нормально открываться в режиме просмотра средствами операционной системы Windows 2000/XP/Vista. Файлы должны быть представлены в форматах: . pdf, .dwg, .tab, .dxf, .xls, .doc, … Формат графических материалов –"dwg" (AutoCAD – 2004-2006), .tab (MapInfo 6.5), ArcGIS (*.mdb, *.gdb, *.shp), файлы проектов ArcGIS - *.mxd в классификаторе ОАО «НК «Роснефть». Формат текстовых материалов – "doc" (Word), "pdf" (Adobe Reader).

Приложения: Обзорная схема расположения объекта.

Лист согласования к техническому заданию
на выполнение обследования территории с целью выявления объектов культурного наследия на месте предполагаемого строительства по объекту:
«Индивидуальный рабочий проект № 1014 строительства разведочной скважины 15ТАМ на участке недр федерального значения, включающего нефтяное месторождение им. Романа Требса и нефтяное месторождение им. Анатолия Титова»

ООО «НК «Роснефть» - НТЦ»:

Заместитель главного инженера по инжинирингу в ПИР	Д.А. Кустов
ГИП	А.В. Зозуля
Начальник отдела ПиСП	В.А. Брезгун

Приложение №_

ОБЗОРНАЯ СХЕМА (1:10 000)

Индивидуальный рабочий проект №1014 строительства разведочной скважины 15ТАМ на участке недр федерального значения, включающего нефтяное месторождение им. Романа Требса и нефтяное месторождение им. Анатолия Титова

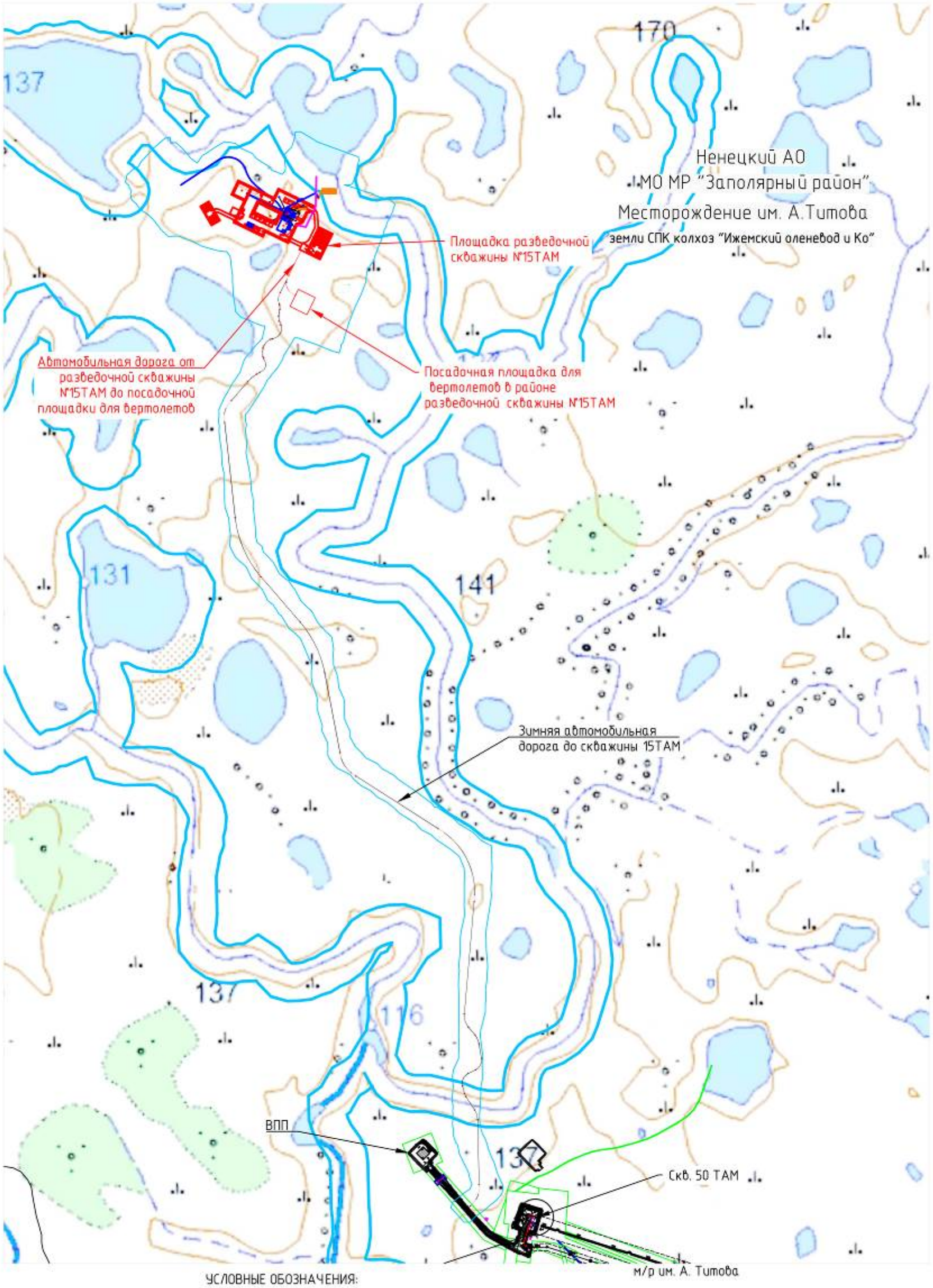

УСЛОВНЫЕ ОБОЗНАЧЕНИЯ:

- Площадка скважины
- Проектируемые дороги
- Проектируемый водовод
- Границы топографической съемки
- Существующие и запроектированные коммуникации
- Границы земельных участков
- Водоохранные зоны

Согласовано

Взам. инв.№

Подп. и дата

Инв. № подл.

Прил_9_Обз_сх.dwg Формат А3V

Текстовое приложение 3.

ОБЩЕСТВО С ОГРАНИЧЕННОЙ ОТВЕТСТВЕННОСТЬЮ «НК «РОСНЕФТЬ» - НАУЧНО-ТЕХНИЧЕСКИЙ ЦЕНТР»
(ООО «НК «Роснефть» - НТЦ»)

Почтовый / Юридический адрес: ул. Красная, д. 54, г. Краснодар, 350000
Телефон: (861) 201-74-00, факс: (861) 262-64-01, e-mail: ntc@rnntc.ru
ОКПО 74243149, ОГРН 1042305704352, ИНН / КПП 2310095895 / 231001001

от 18.09.2020 № 17-15923

на № _____ от _____

Директору
ООО «НПО «Северная археология-1»
Визгалову Г.П.

О предоставлении информации
(1750620/0159Д)

Уважаемый Георгий Петрович!

В соответствии с пунктом 16 Постановления Правительства РФ от 15 июля 2009 г. N 569 "Об утверждении Положения о государственной историко-культурной экспертизе" информирую Вас о том, что земельные участки под объекты по проекту: «Индивидуальный рабочий проект №1014 строительства разведочной скважины 15ТАМ на участке недр федерального значения, включающего нефтяное месторождение им. Романа Требса и нефтяное месторождение им. Анатолия Титова», 1750620/0159Д не поставлены на государственный кадастровый учет, сведения о зарегистрированных правах на объект культурного наследия и земельные участки в границах его территории не внесены. Тем самым получить сведения из государственного кадастра недвижимости на объекты по проекту: «Индивидуальный рабочий проект №1014 строительства разведочной скважины 15ТАМ на участке недр федерального значения, включающего нефтяное месторождение им. Романа Требса и нефтяное месторождение им. Анатолия Титова», 1750620/0159Д не представляется возможным.

С уважением,

Руководитель *проектного офиса* №2
(По доверенности №164 от 31.07.2020 г)

И.Д. Барановский

Исп.
Зозуля Александра Владимировна (861) 201-72-33
Шейтина Юлия Сергеевна (861) 202-78-42

Текстовое приложение 4

Схема расположения земельных участков, отводимых по проекту: «Индивидуальный рабочий проект №1014 строительства разведочной скважины 15ТАМ на участке недр федерального значения, включающего нефтяное месторождение им. Романа Требса и нефтяное месторождение им. Анатолия Титова» на публичной кадастровой карте.

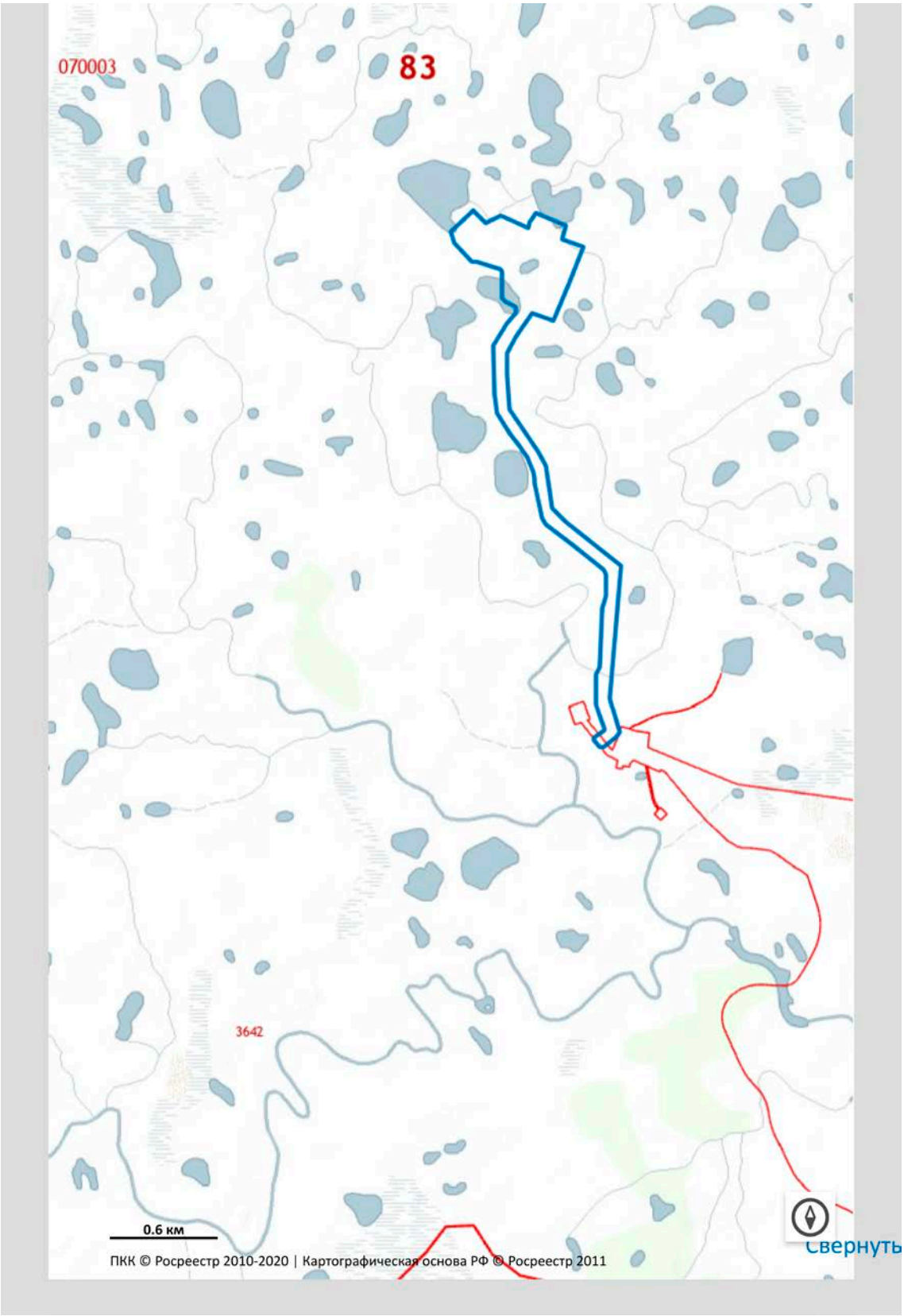

Министерство культуры Российской Федерации

ОТКРЫТЫЙ ЛИСТ

№ 0811-2020

Настоящий открытый лист выдан:

Визгалову Георгию Петровичу

паспорт 6705 № 522820
(серия номер паспорта)

на право проведения археологических полевых работ
на объектах обустройства лицензионных участков ООО «НК «Роснефть»-НТЦ» в междуречье р. Печора и р. Кара в Заполярном районе Ненецкого автономного округа.

На основании открытого листа

Визгалов Георгий Петрович
(Ф.И.О)

имеет право производить следующие археологические полевые работы:
археологические разведки с осуществлением локальных земляных работ на указанной территории в целях выявления объектов археологического наследия, уточнения сведений о них и планирования мероприятий по обеспечению их сохранности.

Передоверие права на проведение археологических полевых работ по данному открытому листу другому лицу запрещается.

Срок действия открытого листа: с ***23 июня 2020 г.*** по ***30 ноября 2020 г.***

Дата принятия решения о предоставлении открытого листа: ***23 июня 2020 г.***

Первый заместитель Министра (должность) (подпись) **С.Г.Обрывалин** (Ф.И.О.)

Дата ***23 июня 2020 г.*** М.П.

019797