



Администрация Ненецкого автономного округа

РАСПОРЯЖЕНИЕ

от 20 мая 2016 г. № 74-р

г. Нарьян-Мар

Об утверждении границ зон охраны объекта культурного наследия регионального значения «Крест обетный», режимов использования земель и требований к градостроительным регламентам в границах территорий данных зон

В соответствии с Федеральным законом от 25.06.2002 № 73-ФЗ «Об объектах культурного наследия (памятниках истории и культуры) народов Российской Федерации», законом Ненецкого автономного округа от 13.03.2008 № 14-оз «Об объектах культурного наследия (памятниках истории и культуры), расположенных на территории Ненецкого автономного округа»:

1. Утвердить:

1) Границы зон охраны объекта культурного наследия регионального значения «Крест обетный», расположенного по адресу: Ненецкий автономный округ, д. Устье, согласно Приложению 1;

2) Режим использования земель и требования к градостроительным регламентам в границах территории охранной зоны объекта культурного наследия регионального значения «Крест обетный», расположенного по адресу: Ненецкий автономный округ, д. Устье, согласно Приложению 2;

3) Режим использования земель и требования к градостроительным регламентам в границах территории зоны регулирования застройки и хозяйственной деятельности объекта культурного наследия регионального значения «Крест обетный», расположенного по адресу: Ненецкий автономный округ, д. Устье, согласно Приложению 3.

4) Режим использования земель и требования к градостроительным регламентам в границах территории зоны охраняемого ландшафта объекта культурного наследия регионального значения «Крест обетный», расположенного по адресу: Ненецкий автономный округ, д. Устье, согласно Приложению 4.

2. Настоящее распоряжение вступает в силу со дня его подписания.

Губернатор
Ненецкого автономного округа



И.В. Кошин

Приложение 1
к распоряжению Администрации
Ненецкого автономного округа
от 20.05.2016 № 74-р
«Об утверждении границ зон
охраны объекта культурного
наследия регионального значения
«Крест обетный», режимов
использования земель и
требований к градостроительным
регламентам в границах
территорий данных зон»

**Границы зон охраны объекта культурного наследия
регионального значения «Крест обетный»,
расположенного по адресу:
Ненецкий автономный округ, д. Устье**

**Раздел I
Общие положения**

1. Географические координаты угловых точек зон охраны объекта культурного наследия регионального значения «Крест обетный», расположенного по адресу: Ненецкий автономный округ, д. Устье, представлены в Приложении 1 к настоящему Границам зон охраны.

2. План-схема охранной зоны объекта культурного наследия регионального значения «Крест обетный», расположенного по адресу: Ненецкий автономный округ, д. Устье, представлена в Приложении 2 к настоящему Границам зон охраны.

3. План-схема зоны регулирования застройки и хозяйственной деятельности объекта культурного наследия регионального значения «Крест обетный», расположенного по адресу: Ненецкий автономный округ, д. Устье, представлена в Приложении 3 к настоящему Границам зон охраны.

4. План-схема зоны охраняемого ландшафта объекта культурного наследия регионального значения «Крест обетный», расположенного по адресу: Ненецкий автономный округ, д. Устье, представлена в Приложении 4 к настоящему Границам зон охраны.

5. Для объекта культурного наследия регионального значения «Крест обетный», расположенного по адресу: Ненецкий автономный округ, д. Устье, (далее – памятник), назначаются следующие зоны охраны:

- 1) охранный зона;
- 2) зона регулирования застройки и хозяйственной деятельности;
- 3) зона охраняемого природного ландшафта.

Раздел II

Описание охранной зоны

6. Охранная зона памятника – территория, в пределах которой в целях обеспечения сохранности объекта культурного наследия в его историческом ландшафтном окружении устанавливается особый режим использования земель, ограничивающий хозяйственную деятельность и запрещающий строительство, за исключением применения специальных мер, направленных на сохранение и регенерацию историко-градостроительной или природной среды объекта культурного наследия.

7. Охранная зона назначается вокруг территории памятника, привязана к зданиям, сооружениям и естественным природным границам и включает в себя соседние, свободные от застройки участки в пределах зоны наилучшего визуального восприятия памятника.

8. Протяженность границы охранной зоны 224,1 м.

Раздел III

Описание границ охранной зоны

9. Граница охранной зоны проходит:

от точки 1 до точки 4 – 36,3 м от юго-западного угла нежилого строения вдоль забора, строящегося жилого дома № 3;

от точки 4 до точки 5 граница пролегает в юго – юго-западном направлении до северной кромки полевой дороги, протяженность 49,7 м;

от точки 5 до точки 6 по северной кромке полевой дороги, общая протяженность 44,1 м;

от точки 6 до точки 7 на северо-запад до восточной кромки улицы, протяженность 3 м;

от точки 7 до точки 9 – 53 м по восточной кромке улицы;

от точки 9 замыкается в точке 1 – на восток до южного угла нежилого строения, протяженность 4,4 м;

от точки 10 до точки 11 на восток – юго-восток от восточного угла жилого дома № 5, протяженность 5 м;

от точки 11 до точки 12 в юго – юго-западном направлении параллельно восточному фасаду жилого дома № 5, протяженность 11,8 м;

от точки 12 до точки 13 в западном – северо-западном направлении до южного угла жилого дома № 5, протяженность 5 м;

от точки 13 до точки 10 вдоль восточного фасада жилого дома № 5, протяженность 11,8 м.

10. Граница охранной зоны между точками 10-13 по ломаной линии совпадает с соответствующими границами территории памятника.

Раздел IV

Описание зоны регулирования застройки и хозяйственной деятельности

11. Зона регулирования застройки и хозяйственной деятельности (далее – ЗРЗ) памятника – территория, в пределах которой устанавливается режим

использования земель, ограничивающий строительство и хозяйственную деятельность, определяются требования к реконструкции существующих зданий и сооружений.

12. ЗРЗ назначается вокруг охранный зоны памятника.

13. Протяженность границ ЗРЗ составляет 1687,5 м.

Раздел V

Описание границ зоны регулирования застройки и хозяйственной деятельности

14. Граница ЗРЗ проходит:

от точки 1 до точки 10 в общем юго-восточном направлении по южной кромке полевой дороги до пересечения с южной границей кадастрового участка № 83:00:040013:109, протяженность 52,2 м;

от точки 10 до точки 11 по южной границе кадастрового участка № 83:00:040013:109, протяженность 49,6 м;

от точки 11 до точки 12 в юго – юго-западном направлении до крайней северо-восточной точки границы кадастрового участка № 83:00:040013:43, протяженность 103,2 м;

от точки 12 до точки 13 по северной границе кадастрового участка № 83:00:040013:43, протяженность 115,8 м;

от точки 13 до точки 14 на юго-запад до крайней северной точки границы кадастрового участка № 83:00:040013:83, протяженность 46,9 м;

от точки 14 до точки 16 по восточной границе кадастрового участка № 83:00:040013:83, протяженность 29,5 м;

от точки 16 до точки 17 на юго-восток до пересечения границы кадастрового участка № 83:00:040013:43, протяженность 16,3 м;

от точки 17 до точки 19 по западной границе кадастрового участка № 83:00:040013:43, протяженность 98,3 м;

от точки 19 до точки 20 в восточном – юго-восточном направлении, протяженность 54,6 м;

от точки 20 до точки 21 в северном – северо-восточном направлении до кромки полевой дороги, протяженность 53,6 м;

от точки 21 до точки 22 в восточном – юго-восточном направлении до пересечения границы кадастрового участка № 83:00:040013:43, протяженность 65,6 м;

от точки 22 до точки 24 по границе кадастрового участка № 83:00:040013:43, протяженность 194,6 м;

от точки 24 до точки 25 граница пролегает на запад до южного угла забора жилого дома № 17а, протяженность 65,3 м;

от точки 25 до точки 30 на запад вдоль заборов жилых домов № 17а и № 17, протяженность 49,4 м;

от точки 30 до точки 33 граница поворачивает на север вдоль забора жилого дома № 17, протяженность 39,6 м;

от точки 33 до точки 34 на запад до северо-восточного угла забора жилого дома № 20, протяженность 25,8 м;

от точки 34 до точки 36 далее вдоль забора жилого дома № 20, протяженность 11,4 м;

от точки 36 до точки 37 на север до юго-западного угла забора жилого дома № 18, протяженность 8,3 м;

от точки 37 до точки 43 в общем северном направлении вдоль заборов жилых домов № 18, № 15, № 13, протяженность 93,1 м;

от точки 43 до точки 45 на север до крайней южной точки границы кадастрового участка № 83:00:040013:446, протяженность 47,7 м;

от точки 45 до точки 47 граница проходит по восточным границам кадастровых участков № 83:00:040013:446 и № 83:00:040013:107, протяженность 35,1 м;

от точки 47 до точки 48 на север до пересечения южной границы кадастрового участка № 83:00:040013:102, протяженность 20,4 м;

от точки 48 до точки 51 граница проходит по южной и восточной границам кадастровых участков № 83:00:040013:102 и № 83:00:040013:184, протяженность 58,6 м;

от точки 51 до точки 52 на восток – юго-восток до северного угла забора строящегося жилого дома № 3, протяженность 71,8 м;

от точки 52 до точки 53 на северо-восток до южной кромки полевой дороги, протяженность 31,5 м;

от точки 53 до точки 1 граница проходит в общем северо-восточном направлении по южной кромке полевой дороги, протяженность 58,8 м;

от точки 57 до точки 60 граница пролегает от юго-западного угла нежилого строения, вдоль забора строящегося жилого дома № 3, протяженность 36,3 м;

от точки 60 до точки 61 граница проходит в южном – юго-западном направлении до северной кромки полевой дороги, протяженность 49,7 м;

от точки 61 до точки 62 по северной кромке полевой дороги, протяженность 44,1 м;

от точки 62 до точки 63 – 3 м на северо-запад до восточной кромки улицы;

от точки 63 до точки 65 граница проходит по восточной кромке улицы, протяженность 53 м;

от точки 65 до точки 67 на восток до южного угла нежилого строения, протяженность 4,4 м.

15. Внутренняя граница ЗРЗ совпадает с границей охранной зоны памятника.

16. В установленных границах ЗРЗ допускается регенерация исторической среды в части обновления структуры исторической застройки, утраченной в процессе жизнедеятельности, с использованием методов компенсационного строительства, а также ограниченные преобразования в пределах ниже установленных требований.

По линиям соприкосновения установленных границ ЗРЗ с территорией охранной зоны и территорией охраняемого природного ландшафта действуют более строгие требования к сохранению историко-культурной среды.

Раздел VI

Описание зоны охраняемого природного ландшафта

17. Зона охраняемого природного ландшафта (далее – ЗОЛ) памятника – территория, в пределах которой устанавливается режим использования земель, запрещающий или ограничивающий хозяйственную деятельность, строительство и реконструкцию существующих зданий и сооружений в целях сохранения

(регенерации) природного ландшафта, включая долины рек, водоемы, леса и открытые пространства, связанные композиционно с объектом культурного наследия.

18. ЗОЛ назначается вокруг зоны регулирования застройки и хозяйственной деятельности объекта культурного наследия.

19. Протяженность границ ЗОЛ – 2946,5 м.

Раздел VII

Описание границ зоны охраняемого природного ландшафта

20. Граница ЗОЛ проходит:

от точки 1 до точки 3 на восток – юго-восток от крайней северной точки кадастрового участка № 83:00:040013:108 вдоль его северной границы, протяженность 116 м;

от точки 3 до точки 7 на юго-восток по восточным границам кадастровых участков № 83:00:040013:109 и № 83:00:040013:44, протяженность 104,6 м;

от точки 7 до точки 8 в южном – юго-западном направлении, протяженность 352,4 м;

от точки 8 до точки 9 на запад до пересечения границы кадастрового участка № 83:00:04013:43, протяженность 224,6 м;

от точки 9 до точки 15 граница пролегает на запад по южным границам кадастровых участков № 83:00:040013:96, № 83:00:040013:94, № 83:00:040013:95 и № 83:00:040013:97, протяженность 139,9 м;

от точки 15 до точки 16 на запад – северо-запад до пересечения с береговой линией протоки Городецкая Виска, протяженность 134,7 м;

от точки 16 до точки 22 в общем северном направлении вдоль береговой линии протоки Городецкая Виска, протяженность 470,5 м;

от точки 22 до точки 1 на восток до крайней северной точки кадастрового участка № 83:00:040013:108, протяженность 331,5 м;

от точки 23 до точки 32 в общем юго-восточном направлении по южной кромке полевой дороги до пересечения с южной границей кадастрового участка № 83:00:040013:109, протяженность 52,2 м;

от точки 32 до точки 33 по южной границе кадастрового участка № 83:00:040013:109, протяженность 49,6 м;

от точки 33 до точки 34 в южном – юго-западном направлении до крайней северо-восточной точки границы кадастрового участка № 83:00:040013:43, протяженность 103,2 м;

от точки 34 до точки 36 граница проходит в южном направлении по восточной границе кадастрового участка № 83:00:040013:43, протяженность 175 м;

от точки 36 до точки 37 граница поворачивает на запад по южной границе кадастрового участка № 83:00:040013:43, протяженность 75,5 м;

от точки 37 до точки 38 – на запад до южного угла забора жилого дома № 17а, протяженность 65,3 м;

от точки 38 до точки 43 – на запад вдоль заборов жилых домов № 17а и № 17, протяженность 49,4 м;

от точки 43 до точки 46 граница поворачивает на север вдоль забора жилого дома № 17, протяженность 39,6 м;

от точки 46 до точки 47 на запад до северо-восточного угла забора жилого дома № 20, протяженность 25,8 м;

от точки 47 до точки 49 далее вдоль забора жилого дома № 20, протяженность 11,4 м;

от точки 49 до точки 50 на север до юго-западного угла забора жилого дома № 18, протяженность 8,3 м;

от точки 50 до точки 56 в общем северном направлении вдоль заборов жилых домов № 18, № 15, № 13, протяженность 93,1 м;

от точки 56 до точки 58 на север до крайней южной точки границы кадастрового участка № 83:00:040013:446, протяженность 47,7 м;

от точки 58 до точки 60 по восточным границам кадастровых участков № 83:00:040013:446 и № 83:00:040013:107, протяженность 35,1 м;

от точки 60 до точки 61 на север до пересечения южной границы кадастрового участка № 83:00:040013:102, протяженность 20,4 м;

от точки 61 до точки 64 по южной и восточной границам кадастровых участков № 83:00:040013:102 и № 83:00:040013:184, протяженность 58,6 м;

от точки 64 до точки 65 на восток – юго-восток до северного угла забора строящегося жилого дома № 3, протяженность 71,8 м;

от точки 65 до точки 66 на северо-восток до южной кромки полевой дороги, протяженность 31,5 м;

от точки 66 до точки 23 граница проходит в общем северо-восточном направлении по южной кромке полевой дороги, протяженность 58,8 м.

21. Внутренняя граница ЗОЛ совпадает с наружной границей зоны регулирования застройки и хозяйственной деятельности объекта культурного наследия.

22. ЗОЛ определена с учетом условий сложившегося природного окружения застройки деревни в его современных границах.

Приложение 1
к Границам зон охраны объекта
культурного наследия
регионального значения
«Крест обетный», расположенного
по адресу: Ненецкий автономный
округ, д. Устье,
утвержденным распоряжением
Администрации
Ненецкого автономного округа
от 20.05.2016 № 74-р

**Географические координаты угловых точек
зон охраны объекта культурного наследия
регионального значения «Крест обетный»,
расположенного по адресу:
Ненецкий автономный округ, д. Устье**

Обозначение угловой точки на карте-схеме	Географические координаты угловых точек (в местной системе координат)	
	X	Y
Территория памятника		
1	990800,07	5253560,64
2	990798,85	5253565,48
3	990787,40	5253562,56
4	990788,76	5253557,72
1	990800,07	5253560,64
Охранная зона памятника		
1	990829,00	5253561,82
2	990822,74	5253570,16
3	990823,33	5253573,18
4	990816,28	5253595,00

5	990767,72	5253584,33
6	990776,66	5253541,14
7	990779,46	5253539,86
8	990805,15	5253549,56
9	990829,60	5253557,47
1	990829,00	5253561,82
10	990800,07	5253560,64
11	990798,85	5253565,48
12	990787,40	5253562,56
13	990788,76	5253557,72
10	990800,07	5253560,64
Зона регулирования застройки и хозяйственной деятельности памятника		
1	990912,28	5253648,92
2	990910,20	5253659,63
3	990904,48	5253672,64
4	990900,11	5253678,37
5	990895,12	5253682,84
6	990883,16	5253688,36
7	990874,52	5253694,70
8	990870,16	5253696,47
9	990865,37	5253695,85
10	990861,88	5253693,92
11	990851,51	5253742,44

12	990748,69	5253734,08
13	990759,71	5253618,79
14	990735,62	5253578,55
15	990722,38	5253572,08
16	990708,48	5253567,42
17	990696,07	5253577,92
18	990664,86	5253608,55
19	990610,55	5253602,70
20	990604,78	5253654,43
21	990658,10	5253660,04
22	990649,55	5253725,05
23	990574,40	5253718,21
24	990586,47	5253599,74
25	990587,76	5253534,47
26	990589,54	5253509,18
27	990589,86	5253504,74
28	990588,56	5253504,62
29	990590,01	5253489,51
30	990590,43	5253485,15
31	990593,25	5253485,42
32	990599,96	5253486,06
33	990630,04	5253488,86
34	990632,80	5253463,23
35	990632,46	5253455,70

36	990636,39	5253455,53
37	990644,43	5253457,58
38	990674,62	5253458,50
39	990691,59	5253454,90
40	990705,81	5253456,50
41	990718,55	5253459,75
42	990737,32	5253464,83
43	990736,39	5253475,69
44	990740,29	5253475,96
45	990784,07	5253476,86
46	990797,93	5253482,43
47	990818,18	5253485,19
48	990838,43	5253487,95
49	990837,10	5253501,61
50	990851,98	5253503,02
51	990881,77	5253505,84
52	990860,98	5253574,61
53	990879,66	5253600,02
54	990893,05	5253613,80
55	990907,29	5253635,08
56	990911,34	5253644,44
1	990912,28	5253648,92
57	990829,00	5253561,82
58	880822,74	5253570,16

59	990823,33	5253573,18
60	990816,28	5253595,00
61	990767,72	5253584,33
62	990776,66	5253541,14
63	990779,46	5253539,86
64	990805,15	5253549,56
65	990829,60	5253557,47
57	990829,00	5253561,82
Зона охраняемого природного ландшафта памятника		
1	990922,32	5253690,99
2	990911,46	5253726,36
3	990893,65	5253803,44
4	990855,52	5253818,58
5	990833,34	5253827,43
6	990800,36	5253840,60
7	990796,50	5253842,14
8	990445,87	5253806,72
9	990458,39	5253582,45
10	990458,39	5253552,45
11	990458,39	5253547,51
12	990458,39	5253517,51
13	990458,39	5253487,51
14	990458,39	5253472,51
15	990458,39	5253442,51

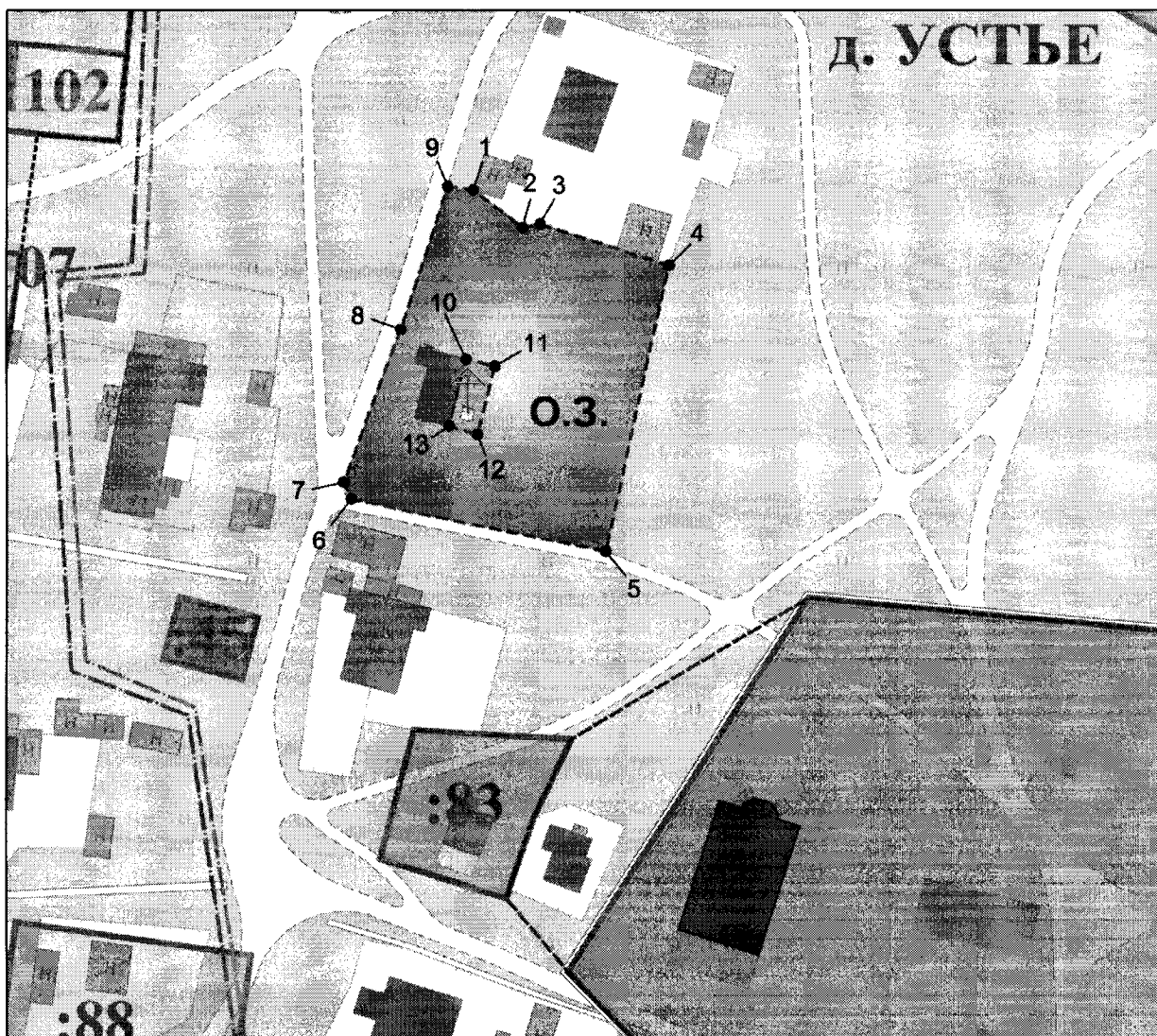
16	990480,62	5253309,63
17	990537,67	5253299,56
18	990580,18	5253297,32
19	990646,74	5253298,44
20	990803,06	5253328,67
21	990928,91	5253357,77
22	990948,37	5253360,54
1	990922,32	5253690,99
23	990912,28	5253648,92
24	990910,20	5253659,63
25	990904,48	5253672,64
26	990900,11	5253678,37
27	990895,12	5253682,84
28	990883,16	5253688,36
29	990874,52	5253694,70
30	990870,16	5253696,47
31	990865,37	5253695,85
32	990861,88	5253693,92
33	990851,51	5253742,44
34	990748,69	5253734,08
35	990649,55	5253725,05
36	990574,40	5253718,21
37	990586,47	5253599,74
38	990587,76	5253534,47

39	990589,54	5253509,18
40	990589,86	5253504,74
41	990588,56	5253504,62
42	990590,01	5253489,51
43	990590,43	5253485,15
44	990593,25	5253485,42
45	990599,96	5253486,06
46	990630,04	5253488,86
47	990632,80	5253463,23
48	990632,46	5253455,70
49	990636,39	5253455,53
50	990644,43	5253457,58
51	990674,62	5253458,50
52	990691,59	5253454,90
53	990705,81	5253456,50
54	990718,55	5253459,75
55	990737,32	5253464,83
56	990736,39	5253475,69
57	990740,29	5253475,96
58	990784,07	5253476,86
59	990797,93	5253482,43
60	990818,18	5253485,19
61	990838,43	5253487,95
62	990837,10	5253501,61








63	990851,98	5253503,02
64	990881,77	5253505,84
65	990860,98	5253574,61
66	990879,66	5253600,02
67	990893,05	5253613,80
68	990907,29	5253635,08
69	990911,34	5253644,44
23	990912,28	5253648,92

Приложение 2
к Границам зон охраны объекта
культурного наследия
регионального значения
«Крест обетный», расположенного
по адресу: Ненецкий автономный
округ, д. Устье,
утвержденным распоряжением
Администрации
Ненецкого автономного округа
от 20.05.2016 № 74-р

**План-схема охранной зоны объекта культурного наследия
регионального значения «Крест обетный»,
расположенного по адресу:
Ненецкий автономный округ, д. Устье**

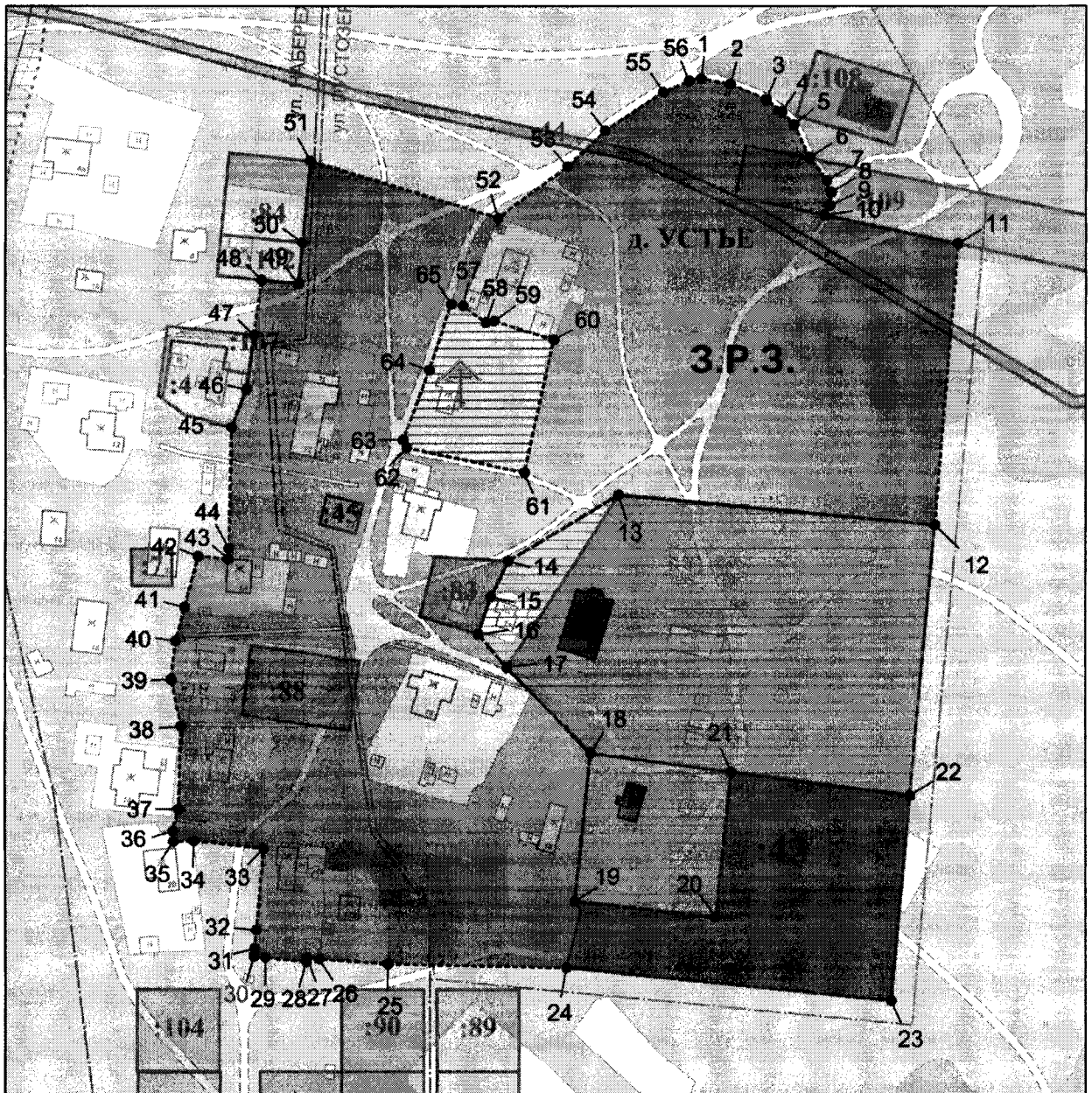


УСЛОВНЫЕ ОБОЗНАЧЕНИЯ:







- 
 Объект культурного наследия регионального значения "Крест обетный" (д. Устье);
- 
 Охранная зона (О.З.) объекта культурного наследия регионального значения "Крест обетный" (д. Устье) с указанием поворотных точек;
- 
 Объекты культурного наследия регионального значения "Здание церкви";
- 
 Объекты культурного наследия регионального значения "Дом Сумарокова (Терентьева)";
- 
 Охранные зоны объектов культурного наследия регионального значения: "Здание церкви" и "Дом Сумарокова (Терентьева)";
- 
 Зарегистрированные в Государственном кадастре недвижимости земельные участки, расположенные на территории кадастрового квартала № 83:00:040013 (основание: кадастровый план территории КПТ № 8300/201/15-12380 от 13.07.2015 г. для кадастрового квартала № 83:00:040013, разработанный филиалом ФГБУ "ФКП Федеральной службы государственной регистрации, кадастра и картографии" по Архангельской области и Ненецкому автономному округу)
- 
 Зона регулирования застройки и хозяйственной деятельности (З.Р.З.) ОКН;

Приложение 3
к Границам зон охраны объекта
культурного наследия
регионального значения
«Крест обетный», расположенного
по адресу: Ненецкий автономный
округ, д. Устье,
утвержденным распоряжением
Администрации
Ненецкого автономного округа
от 20.05.2016 № 74-р

**План-схема зоны регулирования застройки и хозяйственной
деятельности объекта культурного наследия
регионального значения «Крест обетный»,
расположенного по адресу:
Ненецкий автономный округ, д. Устье**

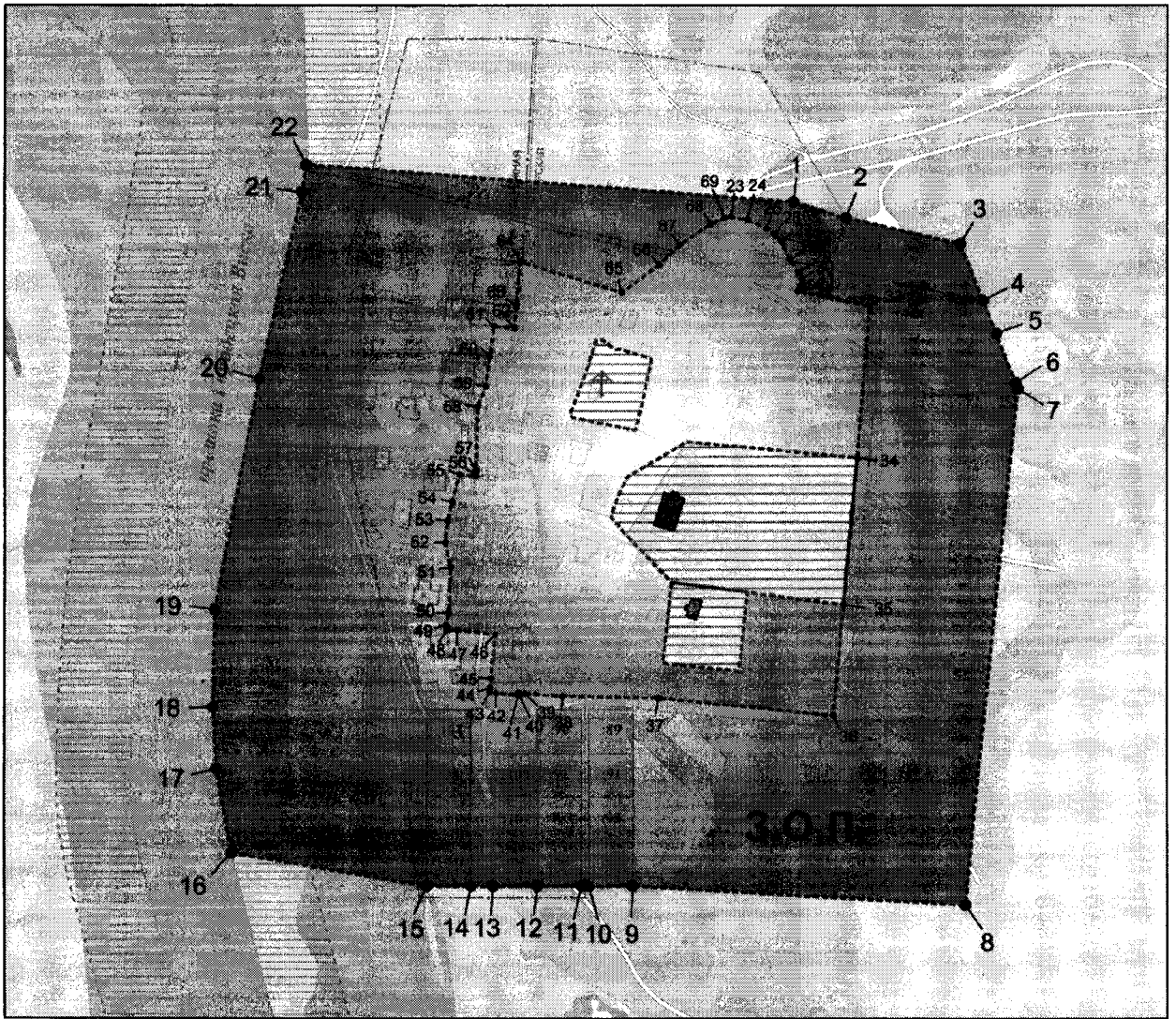


УСЛОВНЫЕ ОБОЗНАЧЕНИЯ:







- 
 1 Объект культурного наследия регионального значения "Крест обетный" (д. Устье);
- 
 2 Зона регулирования застройки и хозяйственной деятельности (З.Р.З.) объектов культурного наследия регионального значения "Здание церкви", "Крест обетный" и "Дом Сумарокова (Терентьева)" с указанием поворотных точек;
- 
 Объект культурного наследия регионального значения "Здание церкви" и
 
 "Дом Сумарокова (Терентьева)";
- 
 Охранные зоны объектов культурного наследия регионального значения "Здание церкви", "Крест обетный" и "Дом Сумарокова (Терентьева)";
- 
 Зарегистрированные в Государственном кадастре недвижимости земельные участки, расположенные на территории кадастрового квартала № 83:00:040013 (основание: кадастровый план территории КПТ № 8300/201/15-12380 от 13.07.2015 г. для кадастрового квартала № 83:00:040013, разработанный филиалом ФГБУ "ФКП Федеральной службы государственной регистрации, кадастра и картографии" по Архангельской области и Ненецкому автономному округу)

Приложение 4
к Границам зон охраны объекта
культурного наследия
регионального значения
«Крест обетный», расположенного
по адресу: Ненецкий автономный
округ, д. Устье,
утвержденным распоряжением
Администрации
Ненецкого автономного округа
от 20.05.2016 № 74-р

**План-схема зоны охраняемого природного ландшафта
объекта культурного наследия регионального
значения «Крест обетный»,
расположенного по адресу:
Ненецкий автономный округ, д. Устье**



УСЛОВНЫЕ ОБОЗНАЧЕНИЯ:

- ↑ Объект культурного наследия регионального значения "Крест обетный" (д. Устье);
- 
 1 Зона охраняемого ландшафта (З.О.Л.) объектов культурного наследия регионального значения "Здание церкви", "Крест обетный" и "Дом Сумарокова (Терентьева)" с указанием поворотных точек;
- 
 2 Объекты культурного наследия регионального значения "Здание церкви";
- 
 Объекты культурного наследия регионального значения "Дом Сумарокова (Терентьева)";
- 
 Охранные зоны (О.З.) объектов культурного наследия регионального значения "Здание церкви", "Крест обетный" и "Дом Сумарокова (Терентьева)" с указанием поворотных точек;
- 
 Зона регулирования застройки и хозяйственной деятельности (З.Р.З.) объектов культурного наследия регионального значения "Здание церкви", "Крест обетный" и "Дом Сумарокова (Терентьева)" с указанием поворотных точек;
- 
 :88
 Зарегистрированные в Государственном кадастре недвижимости земельные участки, расположенные на территории кадастрового квартала № 83:00:040013 (основание: кадастровый план территории КПТ № 8300/201/15-12380 от 13.07.2015 г. для кадастрового квартала № 83:00:040013, разработанный филиалом ФГБУ "ФКП Федеральной службы государственной регистрации, кадастра и картографии" по Архангельской области и Ненецкому автономному округу)

Приложение 2
к распоряжению Администрации
Ненецкого автономного округа
от 20.05.2016 № 74-р
«Об утверждении границ зон
охраны объекта культурного
наследия регионального значения
«Крест обетный», режимов
использования земель и
требований к градостроительным
регламентам в границах
территорий данных зон»

**Режим использования земель и
требования к градостроительным регламентам
в границах территории охранной зоны объекта
культурного наследия регионального значения
«Крест обетный», расположенного по адресу:
Ненецкий автономный округ, д. Устье**

1. В границах территории охранной зоны объекта культурного наследия регионального значения «Крест обетный», расположенного по адресу: Ненецкий автономный округ, д. Устье (далее – памятник):

1) запрещается:

строительство зданий, строений и сооружений, за исключением применения специальных мер, направленных на сохранение и восстановление (регенерацию) историко-градостроительной или природной среды, а также реконструкция зданий, строений и сооружений, предполагающая изменение высотных и объемных параметров зданий, строений и сооружений;

прокладка инженерных коммуникаций надземным способом;

размещение крупногабаритных временных строений, сооружений, за исключением строений и сооружений, установленных на срок проведения публичных мероприятий;

устройство парковок и автостоянок;

размещение временных киосков, навесов, палаток, объектов нестационарной торговли;

вырубка зеленых насаждений, за исключением санитарных рубок и работ по регулированию зеленых насаждений в зонах зрительного восприятия объекта культурного наследия;

проведение земляных работ (в том числе для прокладки сетей инженерных коммуникаций) без предварительных археологических исследований;

2) разрешается:

проведение работ по сохранению объектов культурного наследия;

воссоздание утраченных объектов культурного наследия при особой исторической, архитектурной, научной, художественной, градостроительной, эстетической или иной значимости, при наличии положительного заключения государственной историко-культурной экспертизы;

ремонт, капитальный ремонт и реконструкция зданий, строений, сооружений, не являющихся объектами культурного наследия (за исключением реконструкции в части изменения объемных и высотных параметров зданий, строений и сооружений);

благоустройство территории охранной зоны, направленное на сохранение, использование и популяризацию объекта культурного наследия;

проведение спасательных археологических полевых работ;

установка объектов внешнего благоустройства (малые архитектурные формы, светильники, скамейки, урны и т.д.);

3) ограничивается:

капитальный ремонт и реконструкция объектов капитального строительства и их частей, в том числе касающиеся изменения их размеров, пропорций, параметров, использования отдельных строительных материалов, применение цветовых решений;

установка объектов внешнего благоустройства (малые архитектурные формы) за исключением установки информационных надписей и обозначений;

хозяйственная деятельность, которая может нарушить целостность объекта культурного наследия, создающая угрозу повреждения, разрушения или уничтожения;

4) рекомендуется:

визуальная нейтрализация дисгармонирующих объектов с помощью зеленых буферных зон, изменение их объемно-пространственного решения, изменение архитектурного облика фасадов, снос по мере амортизации;

упорядочивание озеленения с учетом обеспечения наилучшего зрительного восприятия памятника.

Приложение 3
к распоряжению Администрации
Ненецкого автономного округа
от 20.05.2016 № 74-р
«Об утверждении границ зон
охраны объекта культурного
наследия регионального значения
«Крест обетный», режимов
использования земель и
требований к градостроительным
регламентам в границах
территорий данных зон»

**Режим использования земель и требования
к градостроительным регламентам в границах
территории зоны регулирования застройки и
хозяйственной деятельности объекта
культурного наследия регионального значения
«Крест обетный», расположенного по адресу:
Ненецкий автономный округ, д. Устье**

1. В границах территории зоны регулирования застройки и хозяйственной деятельности объекта культурного наследия регионального значения «Крест обетный», расположенного по адресу: Ненецкий автономный округ, д. Устье:

1) запрещается:

строительство и размещение предприятий, потенциально оказывающих отрицательное воздействие на объекты культурного наследия и увеличивающих антропогенные нагрузки;

снос (демонтаж) исторических зданий, строений, сооружений за исключением разборки ветхих и аварийных в соответствии с установленным порядком;

размещение на лицевых фасадах инженерно-технического оборудования, искажающего исторический облик зданий, строений, сооружений;

размещение временных строений, сооружений размерами в плане более 1,5х1,5 м на территориях открытых пространств;

размещение рекламных конструкций размерами более 1,5х1,5 м;

размещение рекламных конструкций на крышах, над улицами и перед главными фасадами объектов средовой застройки;

прокладка инженерных коммуникаций (теплотрасс, газопроводов, кабельных линий и пр.) надземным способом за исключением случаев, связанных с техническими требованиями, связанными с безопасной эксплуатацией инженерных коммуникаций;

размещение технических устройств (антенн, кондиционеров и т.д.) на главных фасадах объектов культурного наследия, за исключением устройств, необходимых для обеспечения безопасной эксплуатации объекта;

вырубка зеленых насаждений, за исключением санитарных рубок и работ по регулированию зеленых насаждений в зонах зрительного восприятия объектов культурного наследия;

2) разрешается:

проведение комплексной реконструкции застройки;

проведение реконструкции и капитального ремонта застройки без изменения основных объемно-пространственных и высотных характеристик;

строительство подземных сооружений при наличии инженерно-геологических исследований, подтверждающих отсутствие негативного влияния этих сооружений на окружающую застройку;

устройство мансард без изменения конфигурации крыши с устройством оконных проемов в плоскости кровли;

3) рекомендуется:

сохранение исторического планировочного каркаса и исторической планировочной структуры;

сохранение трассировки сохранившихся исторических линий застройки;

сохранение и благоустройство устойчивых пешеходных направлений и открытых пространств (в т.ч. скверов, парковых и лесопарковых зон);

благоустройство и озеленение.

2. Градостроительный регламент устанавливается с учетом следующих требований (общий для всей территории):

сохранение и восстановление исторически сложившейся системы застройки, целостности облика застройки, в том числе путем компенсационного строительства на участках, где таковая застройка была утрачена;

предприятие мер по нейтрализации или сносу дисгармонирующих сооружений, упрощению их силуэта, применение методов маскировочной окраски;

замена утраченных и сносимых по ветхости зданий, не имеющих художественной и градостроительной ценности, новыми в соответствии с допустимыми высотными регламентами данного участка и увязанными со сложившейся застройкой по габаритам, материалу стен и отделке фасадов, пластике, размерам деталей, цветовому решению, характеру кровель и т.д.;

ограничение максимальной высоты ограждений (заборов, оград, ворот, калиток), выходящих на первую линию застройки – не более 1,8 метра, стилистическая увязка ограждений с окружающей застройкой;

сохранение исторических размеров земельных участков (запрещение раздела, выдела, объединения и перераспределения земельных участков);

стилистическая увязка архитектурных решений объектов при новом строительстве, а также при реконструкции с характером архитектуры близлежащих зданий;

обязательное выполнение ландшафтно-визуального анализа высотных акцентов и внутриквартальной застройки с целью недопущения искажений восприятия населенного пункта в целом.

Приложение 4
к распоряжению Администрации
Ненецкого автономного округа
от 20.05.2016 № 74-р
«Об утверждении границ зон
охраны объекта культурного
наследия регионального значения
«Крест обетный», режимов
использования земель и требований
к градостроительным регламентам в
границах территорий данных зон»

**Режим использования земель и требования
к градостроительным регламентам в границах
территории зоны охраняемого природного ландшафта
объекта культурного наследия регионального значения
«Крест обетный», расположенного по адресу:
Ненецкий автономный округ, д. Устье**

1. В границах территории зоны охраняемого природного ландшафта объекта культурного наследия регионального значения «Крест обетный», расположенного по адресу: Ненецкий автономный округ, д. Устье (далее – памятник):

1) запрещается:

проведение работ, приводящих к изменению гидрогеологической характеристики территории;

проведение работ, приводящих к значительному изменению структуры ландшафта;

изменение существующих отметок рельефа более чем на 1 м;

вырубка зеленых насаждений, за исключением санитарных вырубок и работ по регулированию зеленых насаждений в зонах зрительного восприятия объектов культурного наследия;

хозяйственная деятельность, нарушающая характер и облик ландшафта или предполагающая его изменения;

2) разрешается:

благоустройство территории охраняемого природного ландшафта, с целью создания условий для организации отдыха (устройство декоративного озеленения, создания прогулочных маршрутов, площадок для отдыха);

восстановление зеленых насаждений, формирование ландшафтов на участках, прилегающих к прогулочным дорогам и площадкам отдыха;

строительство и реконструкция детских и спортивных площадок, размещение информационных стендов и аншлагов по природоохранной и историко-культурной тематике, указателей;

проведение организационно-технических мероприятий по содержанию территории;

создание и оборудование информационных центров и тематических экспозиционных участков.
