



**Администрация Ненецкого автономного округа**

**РАСПОРЯЖЕНИЕ**

от 27 апреля 2016 г. № 59-р  
г. Нарьян-Мар

**Об утверждении границ зон охраны объекта  
культурного наследия регионального значения  
«Могила врача Королева А.А.», режима использования  
земель и требований к градостроительным регламентам  
в границах территорий данных зон**

В соответствии с Федеральным законом от 25.06.2002 № 73-ФЗ «Об объектах культурного наследия (памятниках истории и культуры) народов Российской Федерации», законом Ненецкого автономного округа от 13.03.2008 № 14-оз «Об объектах культурного наследия (памятниках истории и культуры), расположенных на территории Ненецкого автономного округа»:

1. Утвердить:

1) границы зон охраны объекта культурного наследия регионального значения «Могила врача Королева А.А.», расположенного по адресу: Ненецкий автономный округ, с. Несь, сельское кладбище, согласно Приложению 1;

2) режим использования земель и требования к градостроительным регламентам в границах территории охранной зоны объекта культурного наследия регионального значения «Могила врача Королева А.А.», расположенного по адресу: Ненецкий автономный округ, с. Несь, сельское кладбище, согласно Приложению 2.

2. Настоящее распоряжение вступает в силу со дня его подписания.

Первый заместитель губернатора  
Ненецкого автономного округа



С.А. Ружников

Приложение 1  
к распоряжению Администрации  
Ненецкого автономного округа  
от 27.04.2016 № 59-р  
«Об утверждении границ зон охраны  
объекта культурного наследия  
регионального значения «Могила  
врача Королева А.А.», режима  
использования земель и требований к  
градостроительным регламентам в  
границах территорий данных зон»

**Границы зон охраны объекта культурного наследия  
регионального значения «Могила врача Королева А.А.»,  
расположенного по адресу: Ненецкий автономный округ,  
с. Несь, сельское кладбище**

**Раздел I  
Общие положения**

1. Географические координаты угловых точек зон охраны объекта культурного наследия регионального значения «Могила врача Королева А.А.», расположенного по адресу: Ненецкий автономный округ, с. Несь, сельское кладбище, представлены в Приложении 1 к настоящим Границам зон охраны.

2. План-схема охранной зоны объекта культурного наследия регионального значения «Могила врача Королева А.А.», расположенного по адресу: Ненецкий автономный округ, с. Несь, сельское кладбище, представлена в Приложении 2 к настоящим Границам зон охраны.

3. Для объекта культурного наследия регионального значения «Могила врача Королева А.А.», расположенного по адресу: Ненецкий автономный округ, с. Несь, сельское кладбище (далее – памятник), устанавливается одна зона охраны – охранный зона.

**Раздел II  
Описание охранной зоны**

4. Охранный зона памятника – территория, в пределах которой в целях обеспечения сохранности объекта культурного наследия в его историческом ландшафтном окружении устанавливается особый режим использования земель, ограничивающий хозяйственную деятельность и запрещающий строительство, за исключением применения специальных мер, направленных на сохранение и регенерацию историко-градостроительной или природной среды объекта культурного наследия.

5. Охранная зона назначается вокруг территории памятника, внутренняя граница совпадает с границей территории памятника.

6. Протяженность границы охранной зоны 65,0 м, площадь охранной зоны 256,8 кв м.

### Раздел III

#### Описание границ охранной зоны

7. Граница охранной зоны проходит:

от точки Б1, расположенной на пересечении прямой линии, параллельной южной границе территории памятника на расстоянии от нее 5,5 м и прямой линии, параллельной западной границе территории этого памятника и отстоящей от нее на расстоянии 7 м, по прямой, параллельной западной границе территории памятника, до точки Б2, протяженность 12 м;

от точки Б2 граница поворачивает под прямым углом и проходит по прямой до точки Б3, протяженность 6 м;

от точки Б3 граница поворачивает под прямым углом на север и пролегает по прямой до точки Б4, протяженность 3,5 м;

от точки Б4 граница поворачивает под прямым углом на восток и проходит до точки Б5, протяженность 11 м;

от точки Б5 граница поворачивает под прямым углом на юг и проходит по прямой до точки Б6, протяженность 9 м;

от точки Б6 граница поворачивает под прямым углом на запад и проходит по прямой до точки Б7, протяженность 1,5 м;

от точки Б7 граница поворачивает под прямым углом на юг и проходит по прямой до точки Б8, протяженность 6,5 м;

от точки Б8 граница поворачивает на запад под прямым углом и проходит по прямой до точки Б1, где и замыкается, протяженность 15,5 м.

8. Внутренняя граница охранной зоны совпадает с соответствующими границами территории памятника.

Приложение 1  
к Границам зон охраны объекта  
культурного наследия регионального  
значения «Могила врача  
Королева А.А.», расположенного по  
адресу: Ненецкий автономный округ,  
с. Несь, сельское кладбище,  
утвержденным распоряжением  
Администрации Ненецкого  
автономного округа  
от 27.04.2016 № 59-р

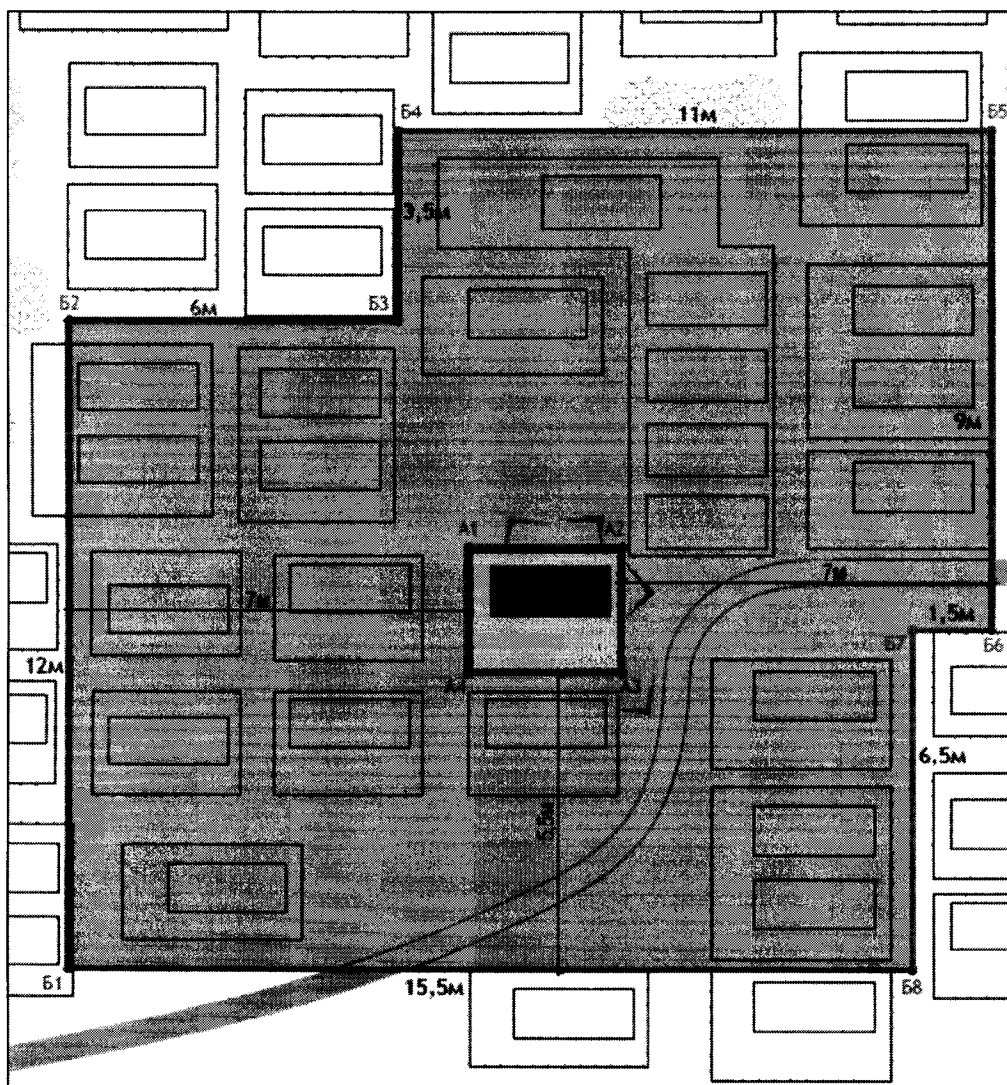
**Географические координаты угловых точек  
зоны охраны объекта культурного наследия  
регионального значения «Могила врача Королева А.А.»,  
расположенного по адресу:  
Ненецкий автономный округ, с. Несь, сельское кладбище**

Обозначение угловой точки на карте-схеме	Географические координаты угловых точек (в местной системе координат)	
	Х	У
<b>Территория памятника</b>		
Т.А1	879686,53	3428598,22
Т.А2	879686,53	3428598,71
Т.А3	879685,91	3428598,72
Т.А4	879685,91	3428598,23
Т.А1	879686,53	3428598,22
<b>Охранная зона памятника</b>		
Б1	879684,42	3428596,99
Б2	879687,69	3428596,99
Б3	879687,69	3428598,02
Б4	879688,64	3428598,02












Б5	879688,64	3428599,86
Б6	879686,12	3428599,86
Б7	879686,12	3428599,60
Б8	879684,42	3428599,60
Б1	879684,42	3428596,99

Приложение 2  
к Границам зон охраны объекта  
культурного наследия регионального  
значения «Могила врача  
Королева А.А.», расположенного  
по адресу: Ненецкий автономный  
округ, с. Несь, сельское кладбище,  
утвержденным распоряжением  
Администрации Ненецкого  
автономного округа  
от 27.04.2016 № 59-р

**План-схема охранной зоны объекта культурного наследия  
регионального значения «Могила врача Королева А.А.»,  
расположенного по адресу:  
Ненецкий автономный округ, с. Несь, сельское кладбище**



## Условные обозначения

-  объект культурного наследия регион. значения
-  мемориальные плиты
-  граница территории памятника
-  граница охранной зоны памятника
- А1 обозначения основных поворотных точек границы территории памятника
- Б1 обозначения основных поворотных точек границы охранной зоны памятника
-  территория памятника
-  территория охранной зоны памятника
-  кустарник, деревья
-  обозначение объекта в экспликации
-  грунтовая дорога
-  ограждение
-  точки видового раскрытия

## Экспликация

1 - объекта культурного наследия регионального значения Могила врача Королева А. А., с. Несь, кладбище

---

Приложение 2  
к распоряжению Администрации  
Ненецкого автономного округа  
от 27.04.2016 № 59-р  
«Об утверждении границ зон  
охраны объекта культурного  
наследия регионального значения  
«Могила врача Королева А.А.»,  
режима использования земель и  
требований к градостроительным  
регламентам в границах  
территорий данных зон»

**Режим использования земель и  
требования к градостроительным регламентам  
в границах территории охранной зоны объекта  
культурного наследия регионального значения  
«Могила врача Королева А.А.», расположенного по адресу:  
Ненецкий автономный округ, с. Несь, сельское кладбище**

1. В границах территории охранной зоны объекта культурного наследия регионального значения «Могила врача Королева А.А.», расположенного по адресу: Ненецкий автономный округ, с. Несь, сельское кладбище (далее – памятник), запрещается:

проведение землеустроительных, земляных, строительных, хозяйственных и иных работ, за исключением специальных мер, направленных на сохранение объекта культурного наследия и его использование, функционирование территории кладбища;

установка павильонов, навесов;

устройство несанкционированных мусоросборников;

введение малых архитектурных форм с нарушением условий восприятия памятника, без наличия в проектах проведения таких работ разделов об обеспечении сохранности объекта культурного наследия.

2. В границах территории охранной зоны памятника разрешается:

проведение реконструкции и обустройства захоронений;

реализация специальных мер, направленных на обеспечение пожарной безопасности объекта культурного наследия (в соответствии с техническими регламентами, СНиП), сохранение гидрогеологических и экологических условий, необходимых для обеспечения сохранности объекта культурного наследия;

проведение работ по необходимому для нормального функционирования территории благоустройству (мощение, прокладка инженерных сетей, обеспечение водостоков и т.п.) при условии сохранения видовых раскрытий памятника;

расчистка от выросшего вблизи памятника сорного кустарника;



обеспечение территории необходимой системой водоотвода атмосферных осадков.

---