А К Т № 9 / 1 5 - 2 3
государственной историко-культурной экспертизы
земель, подлежащих воздействию хозяйственных работ в ходе строительства объектов обустройства месторождений ЦХП, № 1, № 2, № 3, № 4 (Сюрхаратинское месторождение, проект 0293)

Настоящий акт государственной историко-культурной экспертизы (далее – экспертиза) составлен в соответствии с Федеральным законом № 73-ФЗ от 25.06.2002 г. «Об объектах культурного наследия (памятниках истории и культуры) народов Российской Федерации» (гл. 5, ст. 28-32); Положением о государственной историко-культурной экспертизе, утвержденным Постановлением Правительства Российской Федерации от 15.07.2009 г. № 569.

Дата начала проведения экспертизы:	03 июля 2015 г.
Дата окончания экспертизы:	15 июля 2015 г.
Место проведения экспертизы:	Северо-Сихорейское месторождение, Заполярный район, Ненецкий автономный округ, Архангельская область
Заказчик экспертизы:	**ООО «Геострой», РФ, 117279, г. Москва, ул. Профсоюзная, д. 93А**
Сведения об эксперте:	**Общество с ограниченной ответственностью «Научно-производственное объединение «Северная археология-1»** (ООО «НПО «Северная археология-1»), ИНН 8619011228, г. Нефтеюганск, проезд 5П, строение 9
Сведения об экспертах:	
Фамилия, имя, отчество	**Визгалов Георгий Петрович**
Образование	высшее
Специальность	историк
Ученая степень (звание)	кандидат исторических наук
Стаж работы	30 лет
Место работы и должность	Общество с ограниченной ответственностью «Научно-производственное объединение «Северная археология-1», директор
Реквизиты аттестации Министерства культуры РФ	Приказ Минкультуры РФ № 1793 от 16 июня 2015 г. «Об утверждении статуса аттестованного эксперта по проведению государственной историко-культурной экспертизы»
Объекты экспертизы, на которые был аттестован эксперт	- выявленные объекты культурного наследия в целях обоснования целесообразности включения данных объектов в реестр; - земли, подлежащие воздействию земляных, строительных, мелиоративных, хозяйственных работ, предусмотренных статьей 25 Лесного кодекса Российской Федерации работ по использованию лесов

Эксперт «НПО «Северная археология-1» Директор _____ /Визгалов Г. П./

(за исключением работ, указанных в пунктах 3, 4 и 7 части 1 статьи 25 Лесного кодекса Российской Федерации) и иных работ, в случае, если орган охраны объектов культурного наследия не имеет данных об отсутствии на указанных землях объектов культурного наследия, включенных в реестр, выявленных объектов культурного наследия либо объектов, обладающих признаками объекта культурного наследия;

- документы, обосновывающие включение объектов культурного наследия в реестр;
- документация, за исключением научных отчетов о выполненных археологических полевых работах, содержащая результаты исследований, в соответствии с которыми определяется наличие или отсутствие объектов, обладающих признаками объекта культурного наследия, на земельных участках, подлежащих воздействию земляных, строительных, мелиоративных, хозяйственных работ, работ по использованию лесов и иных работ;
- документация или разделы документации, обосновывающие меры по обеспечению сохранности объекта культурного наследия, включенного в реестр, выявленного объекта культурного наследия либо объекта, обладающего признаками объекта культурного наследия, при проведении земляных, мелиоративных, хозяйственных работ, указанных в настоящей статье работ по использованию лесов и иных работ в границах территории объекта культурного наследия либо на земельном участке, непосредственно связанном с земельным участком в границах территории объекта культурного наследия;
- проектная документация на проведение работ по сохранению объектов культурного наследия;
- документы, обосновывающие исключение объектов культурного наследия из реестра;
- документы, обосновывающие отнесение объекта культурного наследия к историко-культурным заповедникам, особо ценным объектам культурного наследия народов Российской Федерации либо объектам всемирного культурного и природного наследия.

Фамилия, имя, отчество **Кардаш Олег Викторович**
Образование высшее
Специальность историк

Эксперт «НПО «Северная археология-1» Директор _____ /Визгалов Г. П./

Ученая степень (звание)	кандидат исторических наук
Стаж работы	25 лет
Место работы и должность	Общество с ограниченной ответственностью «Научно-производственное объединение «Северная археология-1», заместитель директора по научным вопросам
Реквизиты аттестации Министерства культуры РФ	Приказ Минкультуры РФ № 1793 от 16 июня 2015 г. «Об утверждении статуса аттестованного эксперта по проведению государственной историко-культурной экспертизы»
Объекты экспертизы, на которые был аттестован эксперт	- выявленные объекты культурного наследия в целях обоснования целесообразности включения данных объектов в реестр; - земли, подлежащие воздействию земляных, строительных, мелиоративных, хозяйственных работ, предусмотренных статьей 25 Лесного кодекса Российской Федерации работ по использованию лесов (за исключением работ, указанных в пунктах 3, 4 и 7 части 1 статьи 25 Лесного кодекса Российской Федерации) и иных работ, в случае, если орган охраны объектов культурного наследия не имеет данных об отсутствии на указанных землях объектов культурного наследия, включенных в реестр, выявленных объектов культурного наследия либо объектов, обладающих признаками объекта культурного наследия; - документы, обосновывающие включение объектов культурного наследия в реестр; - документация, за исключением научных отчетов о выполненных археологических полевых работах, содержащая результаты исследований, в соответствии с которыми определяется наличие или отсутствие объектов, обладающих признаками объекта культурного наследия, на земельных участках, подлежащих воздействию земляных, строительных, мелиоративных, хозяйственных работ, работ по использованию лесов и иных работ; - документация или разделы документации, обосновывающие меры по обеспечению сохранности объекта культурного наследия, включенного в реестр, выявленного объекта культурного наследия либо объекта, обладающего признаками объекта культурного наследия, при проведении земляных, мелиоративных, хозяйственных работ, указанных в настоящей статье работ по использованию лесов и

Эксперт «НПО «Северная археология-1» Директор _____ /Визгалов Г. П./

	иных работ в границах территории объекта культурного наследия либо на земельном участке, непосредственно связанном с земельным участком в границах территории объекта культурного наследия; - проектная документация на проведение работ по сохранению объектов культурного наследия.
Фамилия, имя, отчество	**Чибиряк Владимир Эрьивич**
Образование	высшее
Специальность	историк
Ученая степень (звание)	нет
Стаж работы	13 лет
Место работы и должность	Общество с ограниченной ответственностью «Научно-производственное объединение «Северная археология-1», руководитель обособленного подразделения в г. Нижневартовске
Реквизиты аттестации Министерства культуры РФ	Приказ Минкультуры РФ № 527 от 31 марта 2015 г. «Об утверждении статуса аттестованного эксперта по проведению государственной историко-культурной экспертизы»
Объекты экспертизы, на которые были аттестованы эксперты	- выявленные объекты культурного наследия в целях обоснования целесообразности включения данных объектов в реестр; - земли, подлежащие воздействию земляных, строительных, мелиоративных, хозяйственных работ, предусмотренных статьей 25 Лесного кодекса Российской Федерации работ по использованию лесов (за исключением работ, указанных в пунктах 3, 4 и 7 части 1 статьи 25 Лесного кодекса Российской Федерации) и иных работ, в случае, если орган охраны объектов культурного наследия не имеет данных об отсутствии на указанных землях объектов культурного наследия, включенных в реестр, выявленных объектов культурного наследия либо объектов, обладающих признаками объекта культурного наследия; - документация, за исключением научных отчетов о выполненных археологических полевых работах, содержащая результаты исследований, в соответствии с которыми определяется наличие или отсутствие объектов, обладающих признаками объекта культурного наследия, на земельных участках, подлежащих воздействию земляных, строительных, мелиоративных, хозяйственных работ, работ по использованию лесов и иных работ.

Эксперт «НПО «Северная археология-1» Директор _____ /Визгалов Г. П./

1. Ответственность эксперта

Эксперт предупрежден об ответственности за соблюдение принципов проведения историко-культурной экспертизы, установленных ст. 29 Федерального закона № 73-ФЗ от 24.05.2002 г. «Об объектах культурного наследия (памятников истории и культуры) народов Российской Федерации» и за достоверность сведений, изложенных в заключении экспертизы.

2. Цели и объекты экспертизы

Цель экспертизы: определение наличия или отсутствия объектов культурного наследия, включенных в реестр, выявленных объектов культурного наследия либо объектов, обладающих признаками объекта культурного наследия, на землях, подлежащих воздействию хозяйственных работ по строительству объектов обустройства месторождений ЦХП, № 1, № 2, № 3, № 4 (Сюрхаратинское месторождение, проект 0293).

Задачи работы: анализ архивных материалов и литературных источников, изучение ранее проведенных камеральных исследований территории, картографических материалов, анализ ландшафтно-топографической ситуации; проведение археологической разведки на участках с возможной вероятностью расположения объектов культурного наследия документирование обнаруженных объектов культурного наследия (фотофиксация, снятие ситуационного плана, определение географических координат и т.д.); обработка полевых материалов; выработка рекомендаций, составление акта экспертизы.

Объект экспертизы: земли, подлежащие воздействию хозяйственных работ в ходе строительства объектов обустройства месторождений ЦХП, № 1, № 2, № 3, № 4 (Сюрхаратинское месторождение, проект 0293).

Испрашиваемый земельный участок располагается на территории Заполярного района Ненецкого автономного округа, в пределах Сюрхаратинского, Пюсейского, Урернырдского, Тэдинского, Северо-Сихорейского, Восточно-Сихорейского, Западно-Хоседаюского месторождений нефти, Восточно-Тэдинского участка недр, в бассейнах рек Пэхэхэяха, Уреръяха, Юнъяха, Колва, на территории оленеводческих совхозов СПК «Дружба народов», СПК колхоз «Ижемский оленевод». (Граф. прил. 1, 2). Наименования и параметры проектируемых сооружений приведены в Таблице 1.

Таблица 1

Наименования и параметры проектируемых сооружений Сюрхаратинского месторождения нефти (проект 0293)

Архангельская область, Ненецкий АО, СПК "Дружба народов"			
Площадные сооружения			
Площадка МФНС (Урернырдское месторождение)			1,57
Вертолетная площадка (Урернырдское месторождение)	62.6×65.2		0,53
Площадка ВЖК (Урернырдское месторождение)			2,10
Подстанция 35/10 кВ (Урернырдское месторождение)	79.3×87.8		0,68
Временная стройбаза (Урернырдское месторождение)	107×160		1,71
Временная накопительная площадка для стройматериалов (Урернырдское месторождение)	60×100.6		0,60
Площадка узла приема-запуска СОД (Урернырдское месторождение ПК120+80.9)			0,12
Площадка узла приема СОД (в районе ДНС "Западное-Хоседаю")			0,02
Площадка узла отключающей арматуры (ПК99+60)			0,15
Площадка узла отключающей арматуры (ПК50)			0,18
Площадка узла отключающей арматуры (ПК105)			0,07
Площадка узла отключающей арматуры (ПК163)			0,08

Эксперт «НПО «Северная археология-1» Директор _____ /Визгалов Г. П./

Площадка узла отключающей арматуры (ПК210+30)			0,08
Площадка узла отключающей арматуры (ПК219)			0,07
Площадка узла отключающей арматуры (ПК247)			0,07
Площадка узла отключающей арматуры (ПК251)			0,07
Площадка узла отключающей арматуры (ПК275)			0,07
Опоры по трассам ВЛ-10 кВ от куста скважин №1 Сюрхаратинского месторождения до МФНС «Урернырдская»: одностоечные - 82 шт.; двухстоечные - 8 шт.; трехстоечные - 5 шт.			0,06
Опоры по трассе ВЛ-35 кВ от МФНС «Урернырдская» до Северо-Сихорейского месторождения: анкерная - 12 шт.; анкерная с подставкой - 1 шт.; промежуточная - 50 шт.			0,12
Опоры по трассам ВЛ-10 кВ от МФНС «Урернырдская» до Северо-Сихорейского месторождения: одностоечные - 177 шт.; двухстоечные - 27 шт.; трехстоечные - 5 шт.; площадка под КРУ-АПС(Э)-РВА - 3 шт.			0,17
Опоры по трассе ВЛ-35 кВ от Северо-Сихорейского месторождения до ДНС "Западное-Хоседаю": анкерная - 23 шт.; анкерная с подставкой - 3 шт.; промежуточная - 97 шт.			0,24
Опоры по трассам ВЛ-10 кВ от Северо-Сихорейского месторождения до ДНС "Западное-Хоседаю": одностоечные - 343 шт.; двухстоечные - 53 шт.; трехстоечные - 9 шт.; площадка под КРУ-АПС(Э)-РВА - 5 шт.			0,31
Опоры по трассам ВЛ-10кВ на водозабор: одностоечные - 14 шт.; двухстоечные - 2 шт.; трехстоечные - 4 шт.			0,02
Итого по площадным:			**9,09**
Линейные сооружения			
Коридор трасс от куста скважин №1 Сюрхаратинского месторождения до МФНС «Урернырдская» (эстакада, автодорога, ВЛ-10 кВ - 2 фидера)	2265	57	12,45
Коридор трасс от МФНС «Урернырдская» до Северо-Сихорейского месторождения (эстакада, ВЛ-10 кВ - 2 фидера, ВЛ-35 кВ)	9467	54	51,72
Коридор трасс от Северо-Сихорейского месторождения до ДНС «Западное Хоседаю» (эстакада, автодорога, ВЛ-10 кВ - 2 фидера, ВЛ-35 кВ)	18265	83	152,20
Коридор трасс на водозабор (эстакада, автодорога, ВЛ-10 кВ - 2 фидера)	388	57	2,30
Подъездная автодорога к площадкам МФНС, ВЖК, подстанции 35/10 кВ, вертлетной рлощадке (Урернырдское месторождение)	927	22	2,03
Итого по линейным:			**220,71**
Итого по СПК "Дружба народов":			**229,80**
Архангельская область, Ненецкий АО, СПК колхоз "Ижемский оленевод"			
Площадные сооружения			
Площадка куста скважин №1 (Сюрхаратинское месторождение)			4,26
Площадка куста скважин №2 (Сюрхаратинское месторождение)			4,37
Площадка одиночной скважины №1 (Сюрхаратинское месторождение)			0,56
Площадка узла запуска СОД на ПК 2+34 (в районе площадки куста скважин №1)			0,05
Площадка узла отключающей арматуры и БЛП (ПК 94)			0,15
Опоры по трассам ВЛ-10кВ от куста скважин №1 Сюрхаратинского месторождения до МФНС «Урернырдская»: одностоечные - 386 шт.; двухстоечные - 46 шт.; трехстоечные - 11 шт.			0,28
Итого по площадным:			**9,67**
Линейные сооружения			
Коридор трасс от куста скважин №1 Сюрхаратинского месторождения до МФНС «Урернырдская» (эстакада, автодорога, ВЛ-10 кВ - 2 фидера)	9767	57,2	56,11
Итого по линейным:			**56,11**
Итого по СПК колхоз "Ижемский оленевод":			**65,78**
Итого по проекту 0293:			**295,58**

Эксперт «НПО «Северная археология-1» Директор _____ /Визгалов Г. П./

3. Перечень документов, представленных заявителем:

1. Договор № 15-23 на проведение археологического охранно-разведочного обследования (археологическая разведка) объектов обустройства месторождений ЦХП, блоки № 1, № 2, № 3, № 4.

2. Схема расположения земельных участков 83:00:080001:91:ЗУ10, 83:00:080001:91:ЗУ1 на кадастровом плане территории Устанавливаемый вид разрешенного использования: Обустройство Сюрхаратинского месторождения ЦХП (блок № 4) на период пробной эксплуатации. Под строительство коридора коммуникаций «Куст скважин № 1 – МФНС «Урернырдское месторождение», коридора коммуникаций к водозабору.

3. Схема расположения земельных участков 83:00:080001:91:ЗУ2, 83:00:080001:91:ЗУ3, 83:00:080001:91:ЗУ3, 83:00:080001:91:ЗУ4, 83:00:080001:91:ЗУ5, 83:00:080001:91:ЗУ6, 83:00:080001:91:ЗУ7, 83:00:080001:91:ЗУ8, 83:00:080001:91:ЗУ9 на кадастровом плане территории. Устанавливаемый вид разрешенного использования: Обустройство Сюрхаратинского месторождения ЦХП (блок № 4) на период пробной эксплуатации. Под строительство площадки вахтового поселка Урернырдского месторождения, площадки ПС 35/10 кВ Урернырдского месторождения, площадки МФНС Урернырдского месторождения, вертолетной площадки Урернырдского месторождения, площадке вахтового поселка Урернырдского месторождения, подъездной автодороги к площадке ПС 35/10 кВ Урернырдского месторождения, подъездной автодороги к площадке МФНС и вертолетной площадке Урернырдского месторождения, площадки узла приема-запуска СОД с коридором коммуникаций Урернырдского месторождения.

4. Схема расположения земельных участков 83:00:080001:91:ЗУ11, 83:00:080001:908:ЗУ1, 83:00:080001:910:ЗУ1 на кадастровом плане территории. Устанавливаемый вид разрешенного использования: Обустройство Сюрхаратинского месторождения ЦХП (блок № 4) на период пробной эксплуатации. Под строительство коридора коммуникаций «МФНС «Урернырдское месторождение» – ДНС «Западное-Хоседаю».

5. Схема расположения земельных участков 83:00:070003:1513:ЗУ3, 83:00:070003:1513:ЗУ2, 83:00:070003:1513:ЗУ1 на кадастровом плане территории. Устанавливаемый вид разрешенного использования: Обустройство Сюрхаратинского месторождения ЦХП (блок № 4) на период пробной эксплуатации. Под строительство коридора коммуникаций «Куст скважин № 1 – МФНС «Урернырдское месторождение», площадки скважин № 1 (расширение), площадки куста скважин № 2.

4. Сведения об обстоятельствах, повлиявших на процесс проведения и результаты экспертизы

Обстоятельства, повлиявшие на процесс проведения и результаты экспертизы, отсутствуют.

5. Сведения о проведенных исследованиях

Государственная историко-культурная экспертиза проведена в связи с разработкой проекта 0293 по строительству объектов обустройства месторождений ЦХП, № 1, № 2, № 3, № 4.

При подготовке настоящего заключения изучена и проанализирована в полном объеме документация, предоставленная заказчиком. Для экспертизы привлечены данные картографических материалов, материалы космоснимков земной поверхности участков

Эксперт «НПО «Северная археология-1» Директор _____ /Визгалов Г. П./

землеотвода, архивные и литературные источники, материалы полевых и историко-архивных исследований прошлых лет, дополняющие информацию о земельном участке с точки зрения обнаружения объектов культурного наследия и объектов, обладающих признаками объектов культурного наследия.

Сбор информации об объектах культурного наследия проводился в архивах ИА РАН (г. Москва), ООО «НПО «Северная археология – 1» (г. Нефтеюганск). Особое внимание уделялось ландшафтно-топографическим условиям участка (почвы, растительность, привязка к водоемам и т.п.), степени историко-культурной изученности территории.

При проведении камеральных работ было выделено 3 участка проведения археологической разведки в целях выявления объектов археологического наследия. Общая площадь участков составила 74,82 га. Участки располагались на территории Сюрхаратинского, Пюсейского, Урернырдского, Тэдинского, Северо-Сихорейского, Восточно-Сихорейского, Западно-Хоседаюского месторождений нефти, Восточно-Тэдинского участка недр, в бассейнах рек Пэхэхэяха, Уреръяха, Юнъяха, Колва.

Для определения наличия (отсутствия) объектов культурного наследия на испрашиваемой территории в границах участка под была проведена археологическая разведка (Граф. прил. 2). В ходе обследования пешим порядком был проведен осмотр поверхности участков на предмет наличия выраженных в рельефе остатков археологических сооружений, объектов этнографии, археологического материала, выполнены 10 стратиграфических разрезов (шурфы и зачистки обнажений). В ходе проведения археологической разведки были зафиксированы 3 памятника археологии (стоянки Улыссе 1-3), 1 объект этнографии (святое место Пэхэхэяха 1). На выявленных объектах археологического наследия и этнической истории сняты топографические планы, зафиксированы координаты, произведен осмотр поверхности и сбор подъемного археологического материала. Методика проведения археологических полевых работ соответствует «Положению о порядке проведения археологических полевых работ (археологических раскопок и разведок) и составления научной отчётной документации», утвержденному постановлением Отделения историко-филологических наук Российской академии наук от 27 ноября 2013 г. № 85.

Археологическая разведка проводилась 01-03 августа 2015 г. на основании открытого листа № 1139 от 31 июля 2015 г., выданного Министерством культуры РФ на имя Визгалова Георгия Петровича.

Имеющийся и привлеченный материал достаточен для подготовки заключения государственной историко-культурной экспертизы.

6. Факты и сведения, выявленные и установленные в результате проведенных исследований

Настоящий Акт отражает результаты натурного обследования земельного участка, подлежащего воздействию хозяйственных работ в ходе строительства сооружений Сюрхаратинского месторождения нефти (проект 0293), расположенного на территории Заполярного района Ненецкого автономного округа, в пределах Сюрхаратинского, Пюсейского, Урернырдского, Тэдинского, Северо-Сихорейского, Восточно-Сихорейского, Западно-Хоседаюского месторождений нефти, Восточно-Тэдинского участка недр, в бассейнах рек Пэхэхэяха, Уреръяха, Юнъяха, Колва.

Степень историко-культурной изученности района определена по литературным и архивным источникам.

Эксперт «НПО «Северная археология-1» Директор _____ /Визгалов Г. П./

Археологическое изучение территории Ненецкого автономного округа началось в конце XIX века. Путешествуя по Северу в 1874 году, А. А. Штукенберг собрал коллекцию каменных орудий и бронзовых вещей, найденных в Печорском крае [Штуткенберг, 1881]. Исследования были продолжены Ф. М. Истоминым, который в 1889 году на Индигских озерах обнаружил еще одно место пребывания древнего человека.

В начале XX века. Биолог А. В. Журавский открыл древние стоянки на реке Колва и ее притоке Сандибей-ю (Шренк-ярей и Мой-ярей) в 1905-1908 гг. [Журавский, 1909.С. 197-231]. Географ Н.А.Кулик обнаружил древние стоянки на реках Роговой и Адзьве (1909-1910 гг.) [Кулик,1915.С. 8-56].

Начиная с конца 1930-х годов, многочисленные памятники эпохи камня и раннего металла были открыты и изучены геологом Г. А. Черновым в Большеземельской тундре [Чернов, 1941, 1948, 1951а, 1951б, 1951в, 1954, 1955, 1962, 1980]. Значительный интерес представляет собой Печорская стоянка, обнаруженная при случайных обстоятельствах и опубликованная Н.Н.Гуриной [Гурина, 1957]. Памятник расположен в низовьях р. Печоры в 30 км от Нарьян-Мара, в его инвентаре присутствует гребенчато-ямочная керамика, характерная для неолита Приуралья и Прикамья. Инвентарь стоянки позволил исследовательнице сделать вывод о близости беломорской и печорской археологической культур.

Большие сборы археологического материала были произведены в 1950-е годы геологом А. И. Блохиным [Блохин, 1959]. Им был открыт ряд стоянок на р. Черной, а также произведены дополнительные сборы на уже известных стоянках бассейна р. Колвы.

Значительный вклад в первобытную и средневековую археологии региона внесли Л. П. Хлобыстин, В. Е. Лузгин, О. В. Овсянников, В. В. Питулько, А. М. Мурыгин, В. С. Стоколос и др. [Хлобыстин, 1973 1978; Лузгин, 1974, 1978; Стоколос, 1984, 1988]. Первую сводку археологических памятников Ненецкого автономного округа составил в 1978 году А. А. Куратов [Куратов, 1978].

Г. А. Черновым была составлена исчерпывающая сводка по памятникам Большеземельской тундры, включающая 325 памятников на 1985 год [Чернов, 1985].

Изучением памятников железного века и средневековья с 1980-х по 2005 гг. занимался А.М.Мурыгин [Мурыгин, 1989, 1990]. В своей фундаментальной монографии по средневековой эпохе в Северном Приуралье, на основе выделения типов керамики, А.М.Мурыгин показал развитие культур железного века и средневековья [Мурыгин, 1992].

В 1984 году состоялась первая разведочная экспедиция ЛОИА АН СССР под руководством О.В.Овсянникова по западному побережью полуострова Канин [Овсянников, 1986]. О.В.Овсянников и В.В.Питулько открыли в конце 1980-х – начале 1990-х годов множество стоянок в районе Городецкого озера и в низовьях Печоры [Питулько, 1988, 1991].

В 1990-е годы работы в округе велись не регулярно, часть памятников была открыта краеведами любителями – С.В.Козловым, В.И.Афанасенко, И.П.Поповым и др. В частности, С.В.Козлов обнаружил и картографировал более тридцати стоянок и отдельных находок в окрестностях Нарьян-Мара. Некоторые находки очень интересны, например три культовые плакетки, отражающие неизвестную ранее стилистику изготовления таких предметов на Нижней Печоре [Атлас памятников…, 1998].

В 1995 году на побережье Баренцева моря от устья Печоры до устья Черной вела исследования Печорская археологическая экспедиция под руководством С.В.Гусева [Гусев, 1996]. Работы этой экспедиции, были продолжены в 1996 году на месторождении Южное Хылчу-Ю, где

были найдены стоянки с кремневым инвентарем Ярей-Ю 1 и Хылчу-Ю 1, предположительно датируемые мезолитом, несколько новых пунктов обнаружено в устье Печоры [Гусев, 1997].

Масштабные исследования были осуществлены в 2006 году в связи с проектированием трассы магистрального нефтепровода Харъяга-Индига протяженностью 400 км, как по территории Большеземельской, так и Малоземельской тундры [Едовин, 2006].

С 2011 года на территории Большеземельской тундры проводятся разведочные работы специалистами ООО «НПО Северная археология-1». В 2011 году натурному обследованию подверглась территория месторождений им. Р. Требса и А. Титова. В результате проведенного натурного обследования выявлено 27 новых памятников археологии, датируемых от эпохи неолита до нового времени, среди которых впервые выявлены памятники археологии, расположенные в приморской низменности, называемой Варандейской лабтой [Александров, 2011].

В том же году обследовалась территория, испрашиваемая по объекту «Обустройства нефтяных месторождений им. Р. Требса и А. Титова. Газопровода ЦПС месторождения им. Р. Требса – ЦПС месторождения Южное-Хыльчую». В результате проведенного натурного обследования было обнаружено 4 объекта культурного наследия, один из которых новый памятник археологии – стоянка Ярейю 2 [Александров, 2012].

В 2012 году обследовалась территория Северо-Сарембойского месторождения в верхнем течении рек Сарембойяха и Лэкэйяха, в результате работ выявлено 3 памятника археологии [Балуева, 2013].

В 2014 г. проведение натурного обследования на земельных участках, испрашиваемых по проекту «Межпромысловый нефтепровод от ЦПС Западно-Лекейягинского месторождения до узла 18 НП «Юх-Варандей» с электрообогревом» для определения наличия или отсутствия объектов культурного наследия [Визгалов, 2014].

По состоянию на 2015 год в Ненецком автономном округе обнаружено более 800 археологических объектов разного времени и разной степени изученности. Можно констатировать, что лучше всего исследованы территории правобережья Нижней Печоры, где найдено более половины всех древних поселений и стоянок. Это обусловлено, главным образом, лучшей изученностью и лучшим развитием инфраструктуры в данном регионе.

Анализ литературных и архивных источников показал, что работы, связанные с выявлением и исследованием объектов культурного наследия, на территории Сюрхаратинского, Пюсейского, Урернырдского, Тэдинского, Северо-Сихорейского, Восточно-Сихорейского, Западно-Хоседаюского месторождений нефти, Восточно-Тэдинского участка недр не производились.

В ходе камерального анализа экспертируемой территории на предмет вероятности обнаружения объектов культурного наследия было выделено 3 участка проведения археологической разведки. Общая площадь обследуемой территории составила 74,82 га.

Земельные участки, испрашиваемые под проектируемые объекты обустройства по проекту 0293 располагаются на водоразделах рек Уреръяха и Пэхэхэяха, Уреръяха и Юнъяха, Юнъяха и Колва, а также в пересекают долины рек Уреръяха и Юнъяха.

Участок № 1 располагался на водоразделе рек Уреръяха и Пэхэхэяха и террасе левого берега р. Уреръяха, от проектируемого куста скважин № 1 Сюрхаратинского месторождения до края террасы правого берега р. Уреръяха. В целом, участок был ориентирован с северо-запада на юго-восток (Граф. прил. 2). Общая протяженность участка составила 8,3 км. Площадь обследования, с учетом зоны осмотра, составила 44,36 га.

Водораздел рек Пэхэхэяха и Уреръяха представляет собой останцово-сопочную равнину, рельеф которой осложнен криогенными формами рельефа. Северо-западная часть участка располагалась на крупной водораздельной гряде, разделяющей бассейны рек Пэхэхэяха и Уреръяха. Высота гряды составляет в среднем 110-112 м (в Балтийской системе высот), уровень тальвегов рек Пэхэхэяха и Уреръяха — 38 и 52 м, соответственно. Наибольшие высотные отметки на этом водоразделе фиксируются в 1,1 км к ССВ от площадки куста скважин № 2 Сюрхаратинского месторождения, на вершине сопки, и достигает 138,9 м. Максимальный перепад высот, таким образом, достигает 100 м. Своеобразие морфоструктруры рельефа на этой территории заключается также в наличии значительного количества озерных котловин малой глубины, чередующихся с локальными возвышениями и отдельными сопками и останцами. На вершинах сопок и останцов широко распространены выдувы, по склонам — солифлюкционные русла и террасы. Водотоки на этой территории представляют собой протоки, соединяющие между собой многочисленные озерные котловины с реками Уреръяха и Пэхэхэяха в единые гидрологические сети. Их структура в обоих случаях перистая. Растительный покров территории не отличается значительным разнообразием, представлен на возвышениях и хорошо дренируемых участках травянистой растительностью, реже — лишайниками, по понижениям, ложбинам и оврагам, а также на сложных склоновых поверхностях — кустарниками (карликовая береза, ива), мхами, влаголюбивой травянистой растительностью. По берегам озерных котловин и склонам террас проток широко распространены кустарнички, полукустарнички, мхи. Восточная и юго-восточная часть этой территории в значительной степени покрыта болотами и заболоченными территориями. Относительно сухие участки отмечены лишь вдоль бровок террас проток, по береговым террасам озер, а также по сопкам и останцам, склоны которых становятся менее крутыми.

Юго-восточная часть участка № 1 проходила по долине р. Уреръяха. Водоток имеет песчаное дно, перекрытое на большинстве участков коллювием. Профиль водотока трапециевидный, глубина в месте пересечения проектируемым коридором коммуникаций — от 0,5 до 0,8 м (межень). Ширина поймы колеблется от нескольких метров до первых сотен метров. Террасы водотока, высотой от 9 до 15 м, имеют крутые и очень крутые склоны. На отдельных участках они настолько близко примыкают к руслу водотока и имеют настолько крутые, а иногда и нависающие склоны, что долина в этих местах приобретает каньонообразный облик. На 0,3 км вверх по течению от места пересечения участком обследования водотока происходит слияние рек Пюсехейяха и Уреръяха. В связи с этим, на этом участке широко распространены обширные выдувы, глубиной от 0,3 до 2,5 м, и сопки, высотой от 0,5 до 2,5 м. От бровки террасы на расстояние до 0,05 — 0,10 км распространены сухие хорошо дренированные участки, в глубине террасы поверхность становится заболоченной (Граф. прил. 3-6).

Для установления факта наличия или отсутствия культурного слоя на участке № 1 было выполнено 6 стратиграфических разрезов (№ 1-6) (зачистки обнажений).

Стратиграфический разрез № 1 (зачистка обнажения) выполнен в северо-западной части участка № 1, на высокой сопке на водоразделе рек Пэхэхэяха и Уреръяха, в 0,05 км к югу от скважины № 2 Сюрхаратинского месторождения (Граф. прил. 7-9). Географические координаты разреза (система WGS 84) N 68° 00’ 12.3” E 57° 42’ 54.8”. В разрезе зафиксирована следующая стратиграфия:

- напочвенный покров – 0,01 м;
- коричнево-серая рыхлая супесь – до 0,55 м;
- светло-коричневая плотная слоистая супесь.

Стратиграфический разрез № 2 (зачистка обнажения) выполнен в северо-западной части участка № 1, на возвышении на водоразделе рек Пэхэхэяха и Уреръяха, в 1,10 км к востоку-юго-востоку от скважины № 2 Сюрхаратинского месторождения (Граф. прил. 10-12). Географические координаты разреза (система WGS 84) N 68˚ 00’ 10.0” E 57˚ 44’ 34.8”. В разрезе зафиксирована следующая стратиграфия:

- напочвенный покров – 0,03 м;
- светло-серая рыхлая супесь – до 0,11 м;
- коричнево-серая рыхлая супесь – до 0,21 м;
- светло-коричневая плотная слоистая супесь.

Стратиграфический разрез № 3 выполнен в центральной части участка № 1, на сопке на водоразделе рек Пэхэхэяха и Уреръяха, в 0,060 км к западу от скважины № 1 Сюрхаратинского месторождения (Граф. прил. 13-15). Географические координаты разреза (система WGS 84) N 67˚ 59’ 18.7” E 57˚ 45’ 57.5”. В разрезе зафиксирована следующая стратиграфия:

- напочвенный покров – 0,03 м;
- коричнево-серая рыхлая супесь – до 0,29 м;
- светло-коричневая плотная слоистая супесь.

Стратиграфический разрез № 4 (зачистка обнажения) выполнен в центральной части участка № 1, на сопке на водоразделе рек Пэхэхэяха и Уреръяха, в 1,45 км к востоку-юго-востоку от скважины № 1 Сюрхаратинского месторождения (Граф. прил. 16-18). Географические координаты разреза (система WGS 84) N 67˚ 59’ 05.5” E 57˚ 48’ 01.3”. В разрезе зафиксирована следующая стратиграфия:

- напочвенный покров – 0,04 м;
- коричнево-серая рыхлая супесь – до 0,52 м;
- серая плотная супесь – до 0,03 м;
- коричнево-серая неоднородная супесь с ортзандом – материк.

Стратиграфический разрез № 5 (зачистка обнажения) выполнен в центральной части участка № 1, на сопке на водораздельной равнине рек Пэхэхэяха и Уреръяха, в 3,26 км к северо-западу от русла р. Урерьяха (Граф. прил. 19-21). Географические координаты разреза (система WGS 84) N 67˚ 58’ 46.5” E 57˚ 50’ 15.5”. В разрезе зафиксирована следующая стратиграфия:

- напочвенный покров – 0,02 м;
- коричнево-серая рыхлая супесь – до 0,30 м;
- светло-серая супесь – до 0,05 м;
- светло-коричневая слоистая супесь – до 0,28 м;
- темно-серая плотная супесь – до 0,03 м;
- коричнево-серая неоднородная супесь с ортзандом – материк.

Стратиграфический разрез № 6 (зачистка обнажения) выполнен в юго-восточной части участка № 1, на бровке террасы правого берега р. Уреръяха (Граф. прил. 22-24). Географические координаты разреза (система WGS 84) N 67˚ 57’ 26.0” E 57˚ 53’ 03.1”. В разрезе зафиксирована следующая стратиграфия:

- напочвенный покров – 0,01 м;
- коричнево-серая рыхлая слоистая супесь – до 0,62 м;
- светло-серая супесь – до 0,11 м;
- светло-коричневая плотная супесь.

Культурного слоя и археологического материала в стратиграфических разрезах № 1-6 не зафиксировано.

В ходе проведения археологической разведки на участке № 1 был зафиксирован объект культурного наследия священное место Пэхэхэяха 1.

Участок № 2. Северо-западная часть участка проведения археологической разведки № 2 располагалась на террасе левого берега р. Урерьяха, центральная часть – на водоразделе рек Уреръяха и Юнъяха и на террасе р. Пюсехейяха (левый приток р. Урерьяха), восточная – на террасе правого берега р. Юнъяха. От русла р. Юнъяха до центральной части гряды Момбоймусюр участок ориентирован с севера-северо-запада на юг-юго-восток, дальше – с запада-северо-запада на юг-юго-восток (Граф. прил. 2). Общая протяженность участка составила 27,16 км. Площадь обследования, с учетом зоны осмотра, составила 215,84 га.

Рельеф водораздельной поверхности рек Уреръяха и Пюсехейяха плоский, со слабым уклоном в направлении долины р. Пюсехейяха. Поверхность поросла кустарниками, кустарничками, мхами и влаголюбивой травянистой растительностью. Минимальное расстояние до края террасы р. Пюсехэйяха составляет на этом участке не менее 0,2 км.

На участке водораздела рек Уреръяха и Юнъяха выделяется три крупных относительно однородных по ландшафтно-топографическим условиям участка: территория гряды Момбоймусюр, территория возвышенности Енэймусюр, а также низинная поверхность, разделяющая эти территории. На территории гряды Момбоймусюр маршрут обследования пересекал четыре ручья в их верховьях, проходит вдоль четырех озер. Обследование территории показало, что лишь у двух ручьев берега не заболочены. В остальных случаях поверхность вдоль гидрологических объектов заболочена. Территория представляет собой типичную плоскую слабодренированную заболоченную водораздельную равнину, сток с которой направлен на запад и на восток. Гряда вытянута в направлении ЮЮВ-ССЗ. Гребень гряды слабовыпуклый, с пологими скатами. Рельеф этой территории характеризуется как пологоволнистый. Наибольшие высотные отметки (до 175 м) фиксируются в центральной части гряды, в 1,5-2,0 км к северу от места поворота участка археологической разведки на восток. Наименьшие высотные отметки фиксируются в северной части гряды (100 м). Долины ручьев представляют собой конусовидные в плане ложбины стока, по краям которых фиксируются локальные сопки и гряды высотой от 1-2 до 4-5 м. Исключением является долина в северной части гряды Момбоймусюр. Русло этого ручья имеет трапециевидный профиль, террасы образуют каньонообразные скаты, моделировка которых продолжается под воздействием эрозионных и солифлюкционных процессов. Типичные плакоры территории — карликовые березы на кустарничково-моховой и осоково-моховой подстилке.

С востока-юго-востока гряда Момбоймусюр ограничена низинной поверхностью с высотными отметками от 117 до 125 м. По этой территории маршрут обследования прохоил в направлении запад-северо-запад-восток-юго-восток 2,4 км. Рельеф территории плоский, с пологим, чашеобразным понижением в центральной части. Склоновые поверхности плоские и слабопокатые. Эта территория покрыта малыми озерами термокарстового происхождения, болотами. По краям участка степень заболоченности снижается. Растительный покров участка представлен влаголюбивой растительностью, широко распространены кустарники, по краям участка — кустарнички, мхи.

К востоку от низинной поверхности маршрут проходил по возвышенности Енэймусюр с запада-северо-запада на юг-юго-восток на протяжении 4,5 км до края террасы правого берега р. Юнъяха. В западной части возвышенности маршрут пересекал долину р. Улыссе (левого притока р. Юнъяха) и террасу правого берега р. Юнъяха. Рельеф в этой местности представляет собой

высокую слабохолмистую хорошо дренированную поверхность правобережной террасы р. Юнъяха. Водоток имеет песчаное дно, перекрытое на большинстве участков коллювием. Профиль водотока трапециевидный, глубина в месте пересечения проектируемым коридором коммуникаций — от до 1,7 м (межень). Ширина поймы колеблется от нескольких метров до более чем 1 км. Террасы водотока, высотой от 9 до 21 м, имеют крутые и очень крутые склоны. На отдельных участках они настолько близко примыкают к руслу водотока и имеют настолько крутые, а иногда и нависающие склоны, что долина в этих местах приобретает каньонообразный облик. От бровки террасы на расстояние до 0,05 — 0,10 км распространены сухие хорошо дренированные участки, в глубине террасы поверхность становится заболоченной. Растительность представлена на возвышениях и хорошо дренируемых участках травянистой растительностью и лишайниками, по понижениям, ложбинам и оврагам, а также на сложных склоновых поверхностях — кустарниками (карликовая береза, ива), мхами, влаголюбивой травянистой растительностью (Граф. прил. 25-33).

Для установления факта наличия или отсутствия культурного слоя на участке № 2 было выполнено 9 стратиграфических разрезов (№ 7-15) (7 зачисток обнажений, 2 шурфа).

Стратиграфический разрез № 7 (зачистка обнажения) выполнен в северо-западной части участка № 2, на бровке террасы левого берега р. Уреръяха (Граф. прил. 34-36). Географические координаты разреза (система WGS 84) N 67˚ 57’ 12.2” E 57˚ 52’ 59.0”. В разрезе зафиксирована следующая стратиграфия:

- напочвенный покров – до 0,02 м;
- серая рыхлая супесь – до 0,12 м;
- серо-коричневая плотная супесь.

Стратиграфический разрез № 8 (зачистка обнажения) выполнен в северо-западной части участка № 2, на водоразделе р. Уреръяха и Пюсехэйяха, в западной части гряды Момбоймусюр, на правом берегу безымянного ручья, левого притока р. Уреръяха (Граф. прил. 37-39). Географические координаты разреза (система WGS 84) N 67˚ 55’ 05.7” E 57˚ 56’ 50.9”. В разрезе зафиксирована следующая стратиграфия:

- напочвенный покров – до 0,02 м;
- коричневая рыхлая супесь – до 0,14 м;
- светлая серо-коричневая плотная супесь – до 0,42 м;
- светло-серая плотная супесь – до 0,13 м;
- бело-серая плотная супесь с ортзандом (подзол) – до 0,08 м;
- желто-коричневая плотная супесь с ортзандом – материк.

Стратиграфический разрез № 9 (зачистка обнажения) выполнен в центральной части участка № 2, в центральной части гряды Момбоймусюр, на правом берегу безымянного ручья, левого притока р. Шерсе (Граф. прил. 40-42). Географические координаты разреза (система WGS 84) N 67˚ 51’ 32.7” E 58˚ 02’ 11.6”. В разрезе зафиксирована следующая стратиграфия:

- напочвенный покров – до 0,03 м;
- темно-серый гумусированный суглинок с галькой– до 0,59 м;
- серо-синяя плотная глина – материк.

Стратиграфический разрез № 10 (зачистка обнажения) выполнен в центральной части участка № 2, в юго-восточной части гряды Момбоймусюр, на террасе правого берега р. Шерсе (правый приток р. Юнъяха) (Граф. прил. 43-45). Географические координаты разреза (система WGS 84) N 67˚ 50’ 40.0” E 58˚ 08’ 29.2”. В разрезе зафиксирована следующая стратиграфия:

- напочвенный покров – до 0,05 м;

- темно-серый гумусированный суглинок с галькой– до 0,16 м;

- серая плотная глина – материк.

Стратиграфический разрез № 11 (зачистка обнажения) выполнен в восточной части участка № 2, на северном берегу безымянного озера на равнинной поверхности, разделяющей гряду Момбоймусюр и возвышенность возвышенности Енэймусюр, в 2,3 км к западу-северо-западу от русла р. Улыссе, в месте сбора подъемного материала № 2 стоянки Улыссе 1 (Граф. прил. 46-48). Географические координаты разреза (система WGS 84) N 67˚ 50’ 25.8” E 58˚ 12’ 42.0”. В разрезе зафиксирована следующая стратиграфия:

- напочвенный покров – до 0,03 м;

- серо-коричневый суглинок с галькой– до 0,63 м;

- светло-серый плотный слоистый суглинок – до 0,29 м;

- серый плотный суглинок с галькой и желтым песком – материк.

Стратиграфический разрез № 12 (зачистка обнажения) выполнен в восточной части участка № 2, на южном берегу безымянного озера на равнинной поверхности, разделяющей гряду Момбоймусюр и возвышенность возвышенности Енэймусюр, в 2,05 км к западу-северо-западу от русла р. Улыссе, в 10 м от места сбора подъемного материала № 1 стоянки Улыссе 2 (Граф. прил. 49-51). Географические координаты разреза (система WGS 84) N 67˚ 50’ 24.4” E 58˚ 13’ 01.4”. В разрезе зафиксирована следующая стратиграфия:

- напочвенный покров – до 0,06 м;

- серый гумусированный суглинок – до 0,25 м;

- светлый серо-коричневый плотный слоистый суглинок – до 0,18 м;

- темно-серый суглинок – до 0,02 м;

- светлый серо-желтый плотный суглинок – до 0,04 м;

- светло-серый плотный суглинок – материк.

Стратиграфический разрез № 13 (шурф) выполнен в восточной части участка № 2, на террасе левого берега р. Улыссе (Граф. прил. 52-54). Географические координаты разреза (система WGS 84) N 67˚ 49’ 59.3” E 58˚ 15’ 35.4”. В разрезе зафиксирована следующая стратиграфия:

- напочвенный покров – до 0,04 м;

- серо-коричневый рыхлый суглинок – до 0,21 м;

- светлый серо-желтый плотный слоистый суглинок – до 0,28 м;

- серо-коричневая глина – материк.

Стратиграфический разрез № 14 (шурф) выполнен в восточной части участка № 2, на террасе правого берега р. Улыссе (Граф. прил. 55-57). Географические координаты разреза (система WGS 84) N 67˚ 50’ 00.9” E 58˚ 16’ 02.0”. В разрезе зафиксирована следующая стратиграфия:

- напочвенный покров – до 0,05 м;

- серо-коричневый рыхлый суглинок – до 0,22 м;

- светлый серо-желтый плотный слоистый суглинок – до 0,16 м;

- серо-коричневая глина – материк.

Стратиграфический разрез № 15 (зачистка обнажения) выполнен в восточной части участка № 2, в западной части возвышенности Енэймусюр, на склоне террасы правого берега р. Юнъяха (Граф. прил. 58-60). Географические координаты разреза (система WGS 84) N 67˚ 49’ 52.9” E 58˚ 19’ 44.0”. В разрезе зафиксирована следующая стратиграфия:

- напочвенный покров – до 0,07 м;

- коричнево-серый гумусированный суглинок– до 0,12 м;

- серый плотный суглинок – материк.

Культурного слоя и археологического материала в стратиграфических разрезах № 7-15 не зафиксировано.

В ходе проведения археологической разведки на участке № 2 были зафиксированы объекты культурного наследия (памятники археологии): стоянки Улыссе 1-3.

Участок № 3 располагался в пределах возвышенности Енэймусюр, на террасе правого берега р. Юнъяха, пролегая с запада на восток (Граф. прил. 2). Общая протяженность участка составила 2,9 км. Общая площадь обследования составила 35,34 га. Ландшафтные характеристики участка схожи с характеристиками террасы правого берега р. Юнъяха (см. выше). Ландшафт в восточной оконечности участка в значительной степени изменен в ходе строительства и эксплуатации сооружений ДНС «Западное-Хоседаю» (Граф. прил. 61-63).

Для установления факта наличия или отсутствия культурного слоя на участке № 3 было выполнено 2 стратиграфических разреза (№ 16, 17) (зачистки обнажений).

Стратиграфический разрез № 16 (зачистка обнажения) выполнен в западной части участка № 3, на бровке террасы левого берега р. Юнъяха (Граф. прил. 64-66). Географические координаты разреза (система WGS 84) N 67˚ 49’ 44.3” E 58˚ 20’ 22.6”. В разрезе зафиксирована следующая стратиграфия:

- напочвенный покров – до 0,06 м;
- коричневый плотный суглинок – до 0,18 м;
- серо-коричневый плотный суглинок – материк.

Стратиграфический разрез № 17 (зачистка обнажения) выполнен в восточной части участка № 3, в 3,56 км к востоку от русла р. Юнъяха, в 0,2 км к западу-юго-западу от скважины № 17 Западно-Хоседаюсского месторождения (Граф. прил. 67-69). Географические координаты разреза (система WGS 84) N 67˚ 49’ 44.3” E 58˚ 24’ 28.5”. В разрезе зафиксирована следующая стратиграфия:

- техногенный навал – до 0,08 м;
- погребенный напочвенный покров – до 0,04 м;
- серо-коричневый неоднородный суглинок – до 0,26 м;
- серый плотный суглинок – материк.

Культурного слоя и археологического материала в стратиграфических разрезах № 16, 17 не зафиксировано. Объектов культурного наследия на участке 3 не выявлено.

В ходе проведения археологической разведки на участках № 1, 2 выявлены памятники археологии стоянки Улыссе 1-3, объект этнической истории священное место Пэхэхэяха 1.

Священное место Пэхэхэяха 1 расположено Заполярном районе НАО, на водоразделе рек Пэхэхэяха и Урерьяха, в 203 км к востоку-север-востоку от г. Нарьян-Мар, 1,9 км к востоку-юго-востоку от скв. № 2 Сюрхаратинского м/р, 0,9 км к северо-западу от скв. № 1 Сюрхаратинского м/р. На вершинах песчаных сопок зафиксированы 6 каменных выкладок (Граф. прил. 70-73). Вероятно, объект представляет собой действующее святилище традиционных народов, проживающих на данной территории (ненцы, коми), фиксируются следы недавнего посещения. Площадь объекта, приблизительно, составляет 161 300 кв. м. Состояние характеризуется как удовлетворительное.

Стоянка Улыссе 1 расположена в Заполярном районе НАО, на правом берегу р. Юнъяха, на левом берегу р. Улыссе, на северном берегу безымянного озера, в 220 км к востоку от г. Нарьян-Мар, в 8,4 км к западу-северо-западу от ДНС «Западное-Хоседаю», в 4,9 км к

юго-западу от устья р. Улыссе, в 0,5 км к югу-юго-востоку от пункта ГГС с высотной отметкой 140,2 м. На участках выдувов и по склону террасы безымянного озера собраны археологические предметы — фрагменты керемической посуды, каменные сколы. Визуально фиксируемые в рельефе остатки сооружений не фиксируются. Культурного слоя в разрезах (зачистки обнажений) не зафиксировано (Граф. прил. 74-77). Объект интерпретируется как кратковременная стоянка, датируемая в широком диапазоне от неолита до эпохи Средневековья (IV тыс. до н. э. – сер. I тыс. н. э.) Площадь памятника, приблизительно, составляет 3 050 кв. м. Состояние памятника характеризуется как удовлетворительное.

Стоянка Улыссе 2 расположена в Заполярном районе НАО, на правом берегу р. Юнъяха, на левом берегу р. Улыссе, на юго-западном берегу безымянного озера, в 220 км к востоку от г. Нарьян-Мар, в 8,3 км к западу-северо-западу от ДНС «Западное-Хоседаю», в 4,8 км к юго-западу от устья р. Улыссе, в 0,6 км к юго-востоку от пункта ГГС с высотной отметкой 140.2 м. На участках выдувов и по склону террасы безымянного озера собраны археологические предметы — каменный скребок, каменные сколы. Визуально фиксируемые в рельефе остатки сооружений не фиксируются. Культурного слоя в разрезах (зачистки обнажений) не зафиксировано (Граф. прил. 78-81). Объект интерпретируется как кратковременная стоянка, датируемая в широком диапазоне от мезолита до эпохи Средневековья (VI тыс. до н. э. – сер. I тыс. н. э.) Площадь памятника, приблизительно, составляет 2 400 кв. м. Состояние памятника характеризуется как удовлетворительное.

Стоянка Улыссе 3 расположена в Заполярном районе НАО, на правом берегу р. Юнъяха, на левом берегу р. Улыссе, на южном берегу безымянного озера, в 220 км к востоку от г. Нарьян-Мар, в 8,25 км к западу-северо-западу от ДНС «Западное-Хоседаю», в 4,7 км к юго-западу от устья р. Улыссе, в 0,65 км к юго-востоку от пункта ГГС с высотной отметкой 140.2 м. На участках выдувов и по склону террасы безымянного озера собраны археологические предметы — каменные отщепы. Визуально фиксируемые в рельефе остатки сооружений не фиксируются. Культурного слоя в разрезах (зачистки обнажений) не зафиксировано (Граф. прил. 81-84). Памятник интерпретируется как кратковременная стоянка, датируемая в широком диапазоне от мезолита до эпохи Средневековья (VI тыс. до н. э. – сер. I тыс. н. э.) Площадь памятника, приблизительно, составляет 1 150 кв. м. Состояние памятника характеризуется как удовлетворительное.

Географические координаты характерных точек границ объектов культурного наследия приведены в Таблице 2.

Таблица 2

Географические координаты характерных точек границ священного места Пэхэхэяха 1, стоянок Улыссе 1-3 (система координат WGS 84)

Название	Перечень географических координат характерных точек границ территории объекта		
	№ точки	Широта (X)	Долгота (Y)
1	2	3	4
Стоянка Улыссе 1	1	67°50'26.9"	58°12'41.0"
	2	67°50'26.0"	58°12'45.4"
	3	67°50'24.5"	58°12'43.4"
	4	67°50'25.4"	58°12'38.9"
Стоянка Улыссе 2	1	67°50'25.5"	58°12'58.7"
	2	67°50'24.5"	58°13'03.8"
	3	67°50'23.4"	58°13'02.3"
	4	67°50'22.7"	58°13'03.1"
Стоянка Улыссе 3	1	67°50'23.6"	58°13'03.8"

Эксперт «НПО «Северная археология-1» Директор _____ /Визгалов Г. П./

	2	67°50'23.1"	58°13'06.9"
	3	67°50'22.2"	58°13'06.0"
	4	67°50'22.7"	58°13'03.1"
Священное место Пэхэхэяха 1	1	67°59'51.0"	57°45'10.1"
	2	67°59'54.9"	57°45'18.1"
	3	67°59'51.1"	57°45'48.5"
	4	67°59'42.8"	57°46'08.2"
	5	67°59'37.9"	57°46'02.1"
	6	67°59'38.8"	57°45'51.5"
	7	67°59'43.6"	57°45'34.6"

*Метод определения координат – с помощью портативного GPS-навигатора Garmin GPSmap 76Cx. Паспортная погрешность устройства – 10 м

Экспертом установлено, что трассы проектируемых объектов обустройства Сюрхаратинского месторождения (проект 0293) пересекают территории следующих объектов культурного наследия: священное место Пэхэхэяха (Коридор трасс от куста скважин №1 Сюрхаратинского месторождения до МФНС «Урернырдская»), стоянки Улыссе 2, 3 (Коридор трасс от МФНС «Урернырдская» до ДНС «Западное-Хоседаю»). Также установлено, что северо-восточная граница стоянки Улыссе 1 проходит в 0,12-0,19 км от границы проектируемого объекта «Коридор трасс от МФНС «Урернырдская» до ДНС «Западное-Хоседаю»» (Граф. прил. 2).

7. Перечень документов и материалов, собранных и полученных при проведении экспертизы, а также использованной для нее специальной и справочной литературы:

1. Федеральный закон от 25.06.2002 г. № 73-ФЗ «Об объектах культурного наследия (памятниках истории и культуры) народов Российской Федерации»;
2. Положение о государственной историко-культурной экспертизе (утв. Постановлением Правительства Российской Федерации от 15.06. 2009 г. № 569;
3. Положение о порядке проведения археологических полевых работ (археологических раскопок и разведок) и составления научной отчётной документации». Утверждено постановлением Отделения историко-филологических наук Российской академии наук от 27 ноября 2013 г. № 85.
4. Договор № 15-23 на проведение археологического охранно-разведочного обследования (археологическая разведка) объектов обустройства месторождений ЦХП, блоки № 1, № 2, № 3, № 4.
5. Схема расположения земельных участков 83:00:080001:91:ЗУ10, 83:00:080001:91:ЗУ1 на кадастровом плане территории Устанавливаемый вид разрешенного использования: Обустройство Сюрхаратинского месторождения ЦХП (блок № 4) на период пробной эксплуатации. Под строительство коридора коммуникаций «Куст скважин № 1 – МФНС «Урернырдское месторождение», коридора коммуникаций к водозабору.
6. Схема расположения земельных участков 83:00:080001:91:ЗУ2, 83:00:080001:91:ЗУ3, 83:00:080001:91:ЗУ3, 83:00:080001:91:ЗУ4, 83:00:080001:91:ЗУ5, 83:00:080001:91:ЗУ6, 83:00:080001:91:ЗУ7, 83:00:080001:91:ЗУ8, 83:00:080001:91:ЗУ9 на кадастровом плане территории. Устанавливаемый вид разрешенного использования: Обустройство Сюрхаратинского месторождения ЦХП (блок № 4) на период пробной эксплуатации. Под строительство площадки вахтового поселка Урернырдского месторождения, площадки ПС 35/10 кВ Урернырдского месторождения, площадки МФНС

Эксперт «НПО «Северная археология-1» Директор _____ /Визгалов Г. П./

Урернырдского месторождения, вертолетной площадки Урернырдского месторождения, площадке вахтового поселка Урернырдского месторождения, подъездной автодороги к площадке ПС 35/10 кВ Урернырдского месторождения, подъездной автодороги к площадке МФНС и вертолетной площадке Урернырдского месторождения, площадки узла приема-запуска СОД с коридором коммуникаций Урернырдского месторождения.

7. Схема расположения земельных участков 83:00:080001:91:ЗУ11, 83:00:080001:908:ЗУ1, 83:00:080001:910:ЗУ1 на кадастровом плане территории. Устанавливаемый вид разрешенного использования: Обустройство Сюрхаратинского месторождения ЦХП (блок № 4) на период пробной эксплуатации. Под строительство коридора коммуникаций «МФНС «Урернырдское месторождение» – ДНС «Западное-Хоседаю».

8. Схема расположения земельных участков 83:00:070003:1513:ЗУ3, 83:00:070003:1513:ЗУ2, 83:00:070003:1513:ЗУ1 на кадастровом плане территории. Устанавливаемый вид разрешенного использования: Обустройство Сюрхаратинского месторождения ЦХП (блок № 4) на период пробной эксплуатации. Под строительство коридора коммуникаций «Куст скважин № 1 – МФНС «Урернырдское месторождение», площадки скважин № 1 (расширение), площадки куста скважин № 2.

9. Схема расположения проектируемых сооружений по проекту 0293 в MapInfo

10. Александров С. В. Отчет о результатах научно-исследовательских работ по обследованию территории на предмет наличия объектов культурного наследия (камеральное и натурное обследование) на земельных участках по объекту: «Обустройство нефтяных месторождений имени Р. Требса и А. Титова. Газопровод ЦПС месторождения им. Р. Требса – ЦПС месторождения Южное-Хыльчую». Нефтеюганск, 2011. Архив ООО «НПО «Северная археология - 1». 083 С.

11. Александров С. В. Отчет об археологических разведках, проведенных в Заполярном районе Ненецкого автономного округа Архангельской области на объектах обустройства месторождений им. Р. Требса и А. Титова, Варандейского месторождения в 2011 г. В 2 т. Нефтеюганск, 2012. Архив ООО «НПО «Северная археология - 1».

12. Атлас памятников истории и культуры Нижнепечорья. 1998 г.Нарьян-Мар.

13. Балуева Ю. В. Отчет по результатам научно-исследовательских работ по обследуемой территории «Трасса нефтепровода и ВЛ 35 кВ от УПСВ Северного Сарембоя до Западно-Лекейягинской ЦПС, 3 кустовых площадки и площадки УПСВ на С. Сарембое, коридоры коммуникаций от кустовых площадок на УПСВ С. Сарембоя». Нефтеюганск, 2013. Архив ООО «НПО «Северная археология - 1».

14. Визгалов Г. П. Отчет о НИР: Историко-культурные изыскания (натурное обследование) земельных участков, испрашиваемых для размещения объекта «Межпромысловый нефтепровод от ЦПС Западно-Лекейягинского месторождения до узла 18 НП «ЮХ-Варандей» с электрообогревом» в Заполярном районе Ненецкого АО, проведенные в 2014 г. Нефтеюганск, 2013. Архив ООО «НПО «Северная археология - 1».

15. Блохин А.И., 1959. У истоков истории Печорского края. Печорский угольный бассейн, Л.

16. Гурина Н.Н., 1957. Некоторые новые данные о заселении Севера Европейской части СССР // СА, № 2.

17. Головнев А.В. Говорящие культуры: традиции самодийцев и угров. Екатеринбург: УрО РАН, 1995.

18. Журавский А.В., 1909. Результаты исследования «приполярного» Запечорья в 1907 и 1908 годах // ИРГО. Т.45.

19. Кулик Н.А., 1915. Предварительный отчет о поездке на Большеземельскую тундру летом 1915 года // Записки Минералогического общества. СПб.

20. Куратов А.А., 1978. Археологические памятники Архангельской области. Архангельск.

21. Лузгин В.Е., 1974. Разведка в Малоземельской тундре // АО 1973, М.

22. Лузгин В.Е., 1977. Неолитические стоянки в долине р. Индиги // МАЕСВ, вып. 6, Сыктывкар.

23. Михалев О.В., 2008, Мурашко О.А., Куракин В.И., Янина В.В., Михалева Л.В. Оценка качества земель, являющихся исконной средой обитания коренных малочисленных народов Севера, Сибири и Дальнего Востока Российской Федерации. М.

24. Мурыгин А.М., 1989. Работы Северного отряда в Большеземельской тундре и на Средней Мезени // Археологические открытия Урала и Поволжья. Сыктывкар.

25. Мурыгин А.М., 1990. Поселение Море-ю в Большеземельской тундре //КСИА, вып. 200. М.

26. Мурыгин А.М., 1992. Печорское Приуралье: эпоха средневековья. М.

27. Овсянников О.В., 1986. Работы в Архангельской области // АО 1984. М.

28. Питулько В.В, 1988. Новые стоянки с каменным инвентарем на крайнем северо-востоке Европейской части СССР. // КСИА, вып. 193, М.

29. Питулько В.В., 1991. Новые памятники ортинской культуры. // КСИА вып. 203, М.

30. Стоколос В.С., 1984. Работы в Большеземельской тундре // АО 1982, М.

31. Стоколос В.С., 1988. Новые памятники чужьяельской культуры на территории Большеземельской тундры // МАЕСВ, вып. 11, Сыктывкар.

32. Троицкая Т. Н, Природа и развитие общества докапиталистических формаций. – Новосибирск, 1989.

33. Хлобыстин Л.П., 1973. Крайний Северо-Восток Европейской части СССР в эпоху неолита и ранней бронзы // МИА. №172.

34. Хлобыстин Л.П., 1987. Новые открытия на Северо-Востоке Европы // Задачи советской археологии в свете решений XXVII съезда КПСС.

35. Штукенберг А.А., 1881. Каменные орудия и бронзовые вещи, найденные в Печорском крае в 1874 году // Труды IV Археологического съезда. Казань, Т.1.

36. Чернов Г.А., 1941. Стоянки древнего человека на реках Колве, Колвавис и Сандибейю в Большеземельской тундре// КСИИМК, вып. 9.

37. Чернов Г.А., 1948. Археологические находки в центральной части Большеземельской тундры // ТКИЧП, т. VII, вып. 1

38. Чернов Г.А., 1951а. Археологические находки в восточной части Большеземельской тундры // СА, т. 15.

39. Чернов Г.А., 1951б. Стоянки древнего человека в северной части Большеземельской тундры // КСИИМК, вып. 36.

40. Чернов Г.А., 1951в. Жертвенное место в северной части Большеземельской тундры // КСИИМК, вып. 39.

41. Чернов Г.А., 1954. Новые археологические находки в Большеземельской тундре // КСИИМК, вып. 54.

42. Чернов Г.А. , 1955. Хэйбидя-Пэдарское жертвенное место в Большеземельской тундре // СА, т. 23.

43. Чернов Г.А., 1962. Стоянки в бассейне р. Адзьвы (Большеземельская тундра) // МАЕСВ, вып. 1, Сыктывкар.

44. Чернов Г.А., 1975. Усть-Хейягинское древнее поселение на р. Коротаихе // СА, № 4.

45. Чернов Г.А., 1980. Новые мезолитические стоянки на реках Сандибей-Ю и Колве (Большеземельская тундра).// СА № 1.

46. Чернов Г.А., 1985. Атлас археологических памятников Большеземельской тундры. М.

8. Обоснования выводов экспертизы

Изученная документация и привлеченные источники содержат полноценные сведения об испрашиваемом земельном участке и исчерпывающую информацию об объектах культурного наследия на рассматриваемой территории, соответствующую требованиям Федерального закона от 25.06.2002 г. № 73-ФЗ «Об объектах культурного наследия (памятниках истории и культуры) народов Российской Федерации», необходимую для согласования земляных, строительных, мелиоративных, хозяйственных и иных работ.

В процессе работ было проведено камеральное исследование и выделение участка для проведения археологической разведки на землях, подлежащих воздействию хозяйственных работ в ходе строительства объектов обустройства месторождений ЦХП, № 1, № 2, № 3, № 4 (Сюрхаратинское месторождение, проект 0293). По результатам камерального исследования было принято провести археологическую разведку на всей площади земельного участка.

В результате проведения археологической разведки на землях, подлежащих воздействию хозяйственных работ в ходе строительства объектов обустройства месторождений ЦХП, № 1, № 2, № 3, № 4 (Сюрхаратинское месторождение, проект 0293), выявлено 3 объекта культурного наследия. В непосредственной близости от границ земельного участка, подлежащего воздействию хозяйственных работ в ходе строительства объектов обустройства месторождений ЦХП, № 1, № 2, № 3, № 4 (Сюрхаратинское месторождение, проект 0293), выявлен 1 объект культурного наследия.

9. Вывод экспертизы

На основании рассмотренных документов, привлеченных литературных данных и иных источников, результатов археологической разведки эксперт пришёл к следующему выводу: на землях, подлежащих воздействию хозяйственных работ в ходе строительства объектов обустройства месторождений ЦХП, № 1, № 2, № 3, № 4 (Сюрхаратинское месторождение, проект 0293), установлено наличие 3 объектов культурного наследия. 1 объект культурного наследия расположен в непосредственной близости от проектируемых сооружений.

Эксперт считает невозможным проведение земляных, строительных, мелиоративных, хозяйственных работ и иных работ на земельных участках, выделенных под строительство объектов обустройства месторождений ЦХП, № 1, № 2, № 3, № 4 (Сюрхаратинское месторождение, проект 0293) до разработки проекта по обеспечению сохранности следующих объектов культурного наследия: священное место Пэхэхэяха 1, стоянка Улыссе 2, стоянка Улыссе 3. В месте сближения трассы проектируемого объекта и границы стоянки Улыссе 1 следует строго ограничить проведение земляных, строительных, мелиоративных, хозяйственных работ и иных работ, а также проезд тяжелого автотранспорта пределами испрашиваемого участка ***(отрицательное Заключение)***.

Эксперт «НПО «Северная археология-1» Директор _____ /Визгалов Г. П./

В соответствии с пунктом 4 статьи 36 Федерального закона от 25.06.2002 N 73-ФЗ, в случае обнаружения в ходе проведения изыскательских, проектных, земляных, строительных, мелиоративных, хозяйственных работ, работ, предусмотренных статьей 25 Лесного кодекса Российской Федерации работ по использованию лесов и иных работ объекта, обладающего признаками объекта культурного наследия, в том числе объекта археологического наследия, заказчик указанных работ, технический заказчик (застройщик) объекта капитального строительства, лицо, проводящее указанные работы, обязаны незамедлительно приостановить указанные работы и в течение трех дней со дня обнаружения такого объекта направить в региональный орган охраны объектов культурного наследия письменное заявление об обнаруженном объекте.

10. Список текстовых и графических приложений

Текстовое приложение 1	Договор № 15-23 на проведение археологического охранно-разведочного обследования (археологическая разведка) объектов обустройства месторождений ЦХП, блоки № 1, № 2, № 3, № 4.	- 6 листов
Текстовое приложение 2	Схема расположения земельных участков 83:00:080001:91:ЗУ10, 83:00:080001:91:ЗУ1 на кадастровом плане территории Устанавливаемый вид разрешенного использования: Обустройство Сюрхаратинского месторождения ЦХП (блок № 4) на период пробной эксплуатации. Под строительство коридора коммуникаций «Куст скважин № 1 – МФНС «Урернырдское месторождение», коридора коммуникаций к водозабору.	- 1 лист
Текстовое приложение 3	7. Схема расположения земельных участков 83:00:080001:91:ЗУ2, 83:00:080001:91:ЗУ3, 83:00:080001:91:ЗУ3, 83:00:080001:91:ЗУ4, 83:00:080001:91:ЗУ5, 83:00:080001:91:ЗУ6, 83:00:080001:91:ЗУ7, 83:00:080001:91:ЗУ8, 83:00:080001:91:ЗУ9 на кадастровом плане территории. Устанавливаемый вид разрешенного использования: Обустройство Сюрхаратинского месторождения ЦХП (блок № 4) на период пробной эксплуатации. Под строительство площадки вахтового поселка Урернырдского месторождения, площадки ПС 35/10 кВ Урернырдского месторождения, площадки МФНС Урернырдского месторождения, вертолетной площадки Урернырдского месторождения, площадке вахтового поселка Урернырдского месторождения, подъездной автодороги к площадке ПС 35/10 кВ Урернырдского месторождения, подъездной автодороги к площадке МФНС и вертолетной площадке Урернырдского месторождения, площадки узла приема-запуска СОД с коридором	- 2 листа

Эксперт «НПО «Северная археология-1» Директор _____ /Визгалов Г. П./

	коммуникаций Урернырдского месторождения.	
Текстовое приложение 4	Схема расположения земельных участков 83:00:080001:91:ЗУ11, 83:00:080001:908:ЗУ1, 83:00:080001:910:ЗУ1 на кадастровом плане территории. Устанавливаемый вид разрешенного использования: Обустройство Сюрхаратинского месторождения ЦХП (блок № 4) на период пробной эксплуатации. Под строительство коридора коммуникаций «МФНС «Урернырдское месторождение» – ДНС «Западное-Хоседаю».	- 3 листа
Текстовое приложение 5	Схема расположения земельных участков 83:00:070003:1513:ЗУ3, 83:00:070003:1513:ЗУ2, 83:00:070003:1513:ЗУ1 на кадастровом плане территории. Устанавливаемый вид разрешенного использования: Обустройство Сюрхаратинского месторождения ЦХП (блок № 4) на период пробной эксплуатации. Под строительство коридора коммуникаций «Куст скважин № 1 – МФНС «Урернырдское месторождение», площадки скважин № 1 (расширение), площадки куста скважин № 2.	- 2 листа
Текстовое приложение 6	Открытый лист № 1139 от 31 июля 2015 г., выданный Министерством культуры РФ на имя Визгалова Георгия Петровича.	- 1 лист
Текстовое приложение 7	Копия страниц № 1, 12, 13 трудовой книжки Визгалова Г. П.	- 1 лист
Графическое приложение 1	Обзорная карта-схема расположения места проведения исследований. М 1 : 1 000 000	- 1 лист
Графическое приложение 2	Схема расположения участков обследования, выявленных объектов культурного наследия. М 1 : 50 000	- 1 лист.
Графическое приложение 3	Фото. НАО. Заполярный район. Сюрхаратинское месторождение. Участок, подлежащий хозяйственному освоению в ходе строительства объектов обустройства месторождений ЦХП, № 1, № 2, № 3, № 4 (Сюрхаратинское месторождение, проект 0293). Участок проведения археологической разведки № 1. Площадка под куст скважин № 1, коридор трасс от куста скважин № 1 Сюрхаратинского месторождения до МФНС «Урернырдская». Скважина № 2 Сюрхаратинского месторождения. Вид с юга-юго-запада.	
Графическое приложение 4	Фото. НАО. Заполярный район. Сюрхаратинское месторождение. Участок, подлежащий хозяйственному освоению в ходе строительства объектов обустройства месторождений ЦХП, № 1, № 2, № 3, № 4 (Сюрхаратинское месторождение, проект 0293). Участок проведения археологической разведки № 1. Площадка под куст скважин № 1, коридор трасс от куста скважин № 1 Сюрхаратинского месторождения до МФНС	

Эксперт «НПО «Северная археология-1» Директор _____ /Визгалов Г. П./

	«Урернырдская». Скважина № 1 Сюрхаратинского месторождения. Вид с юга-юго-востока.
Графическое приложение 5	Фото. НАО. Заполярный район. Сюрхаратинское месторождение. Участок, подлежащий хозяйственному освоению в ходе строительства объектов обустройства месторождений ЦХП, № 1, № 2, № 3, № 4 (Сюрхаратинское месторождение, проект 0293). Участок проведения археологической разведки № 1. Площадка под коридор трасс от куста скважин № 1 Сюрхаратинского месторождения до МФНС «Урернырдская». Вид с юго-запада.
Графическое приложение 6	Графическое приложение 6. Фото. НАО. Заполярный район. Сюрхаратинское месторождение. Участок, подлежащий хозяйственному освоению в ходе строительства объектов обустройства месторождений ЦХП, № 1, № 2, № 3, № 4 (Сюрхаратинское месторождение, проект 0293). Участок проведения археологической разведки № 1. Площадка под коридор трасс от куста скважин № 1 Сюрхаратинского месторождения до МФНС «Урернырдская». Терраса правого берега р. Уреръяха. Действующий зимник. Вид с юго-востока.
Графическое приложение 7	Фото. НАО. Заполярный район. Сюрхаратинское месторождение. Участок, подлежащий хозяйственному освоению в ходе строительства объектов обустройства месторождений ЦХП, № 1, № 2, № 3, № 4 (Сюрхаратинское месторождение, проект 0293). Участок проведения археологической разведки № 1. Место выполнения стратиграфического разреза № 1. Вид с юго-востока.
Графическое приложение 8	Фото. НАО. Заполярный район. Сюрхаратинское месторождение. Участок, подлежащий хозяйственному освоению в ходе строительства объектов обустройства месторождений ЦХП, № 1, № 2, № 3, № 4 (Сюрхаратинское месторождение, проект 0293). Участок проведения археологической разведки № 1. Стратиграфический разрез № 1. Северо-западный профиль.
Графическое приложение 9	Фото. НАО. Заполярный район. Сюрхаратинское месторождение. Участок, подлежащий хозяйственному освоению в ходе строительства объектов обустройства месторождений ЦХП, № 1, № 2, № 3, № 4 (Сюрхаратинское месторождение, проект 0293). Участок проведения археологической разведки № 1. Стратиграфический разрез № 1 после рекультивации. Вид с юго-востока.
Графическое приложение 10	Фото. НАО. Заполярный район. Сюрхаратинское месторождение. Участок, подлежащий хозяйственному освоению в ходе строительства объектов обустройства месторождений ЦХП, № 1,

	№ 2, № 3, № 4 (Сюрхаратинское месторождение, проект 0293). Участок проведения археологической разведки № 1. Место выполнения стратиграфического разреза № 2. Вид с юго-запада.
Графическое приложение 11	Фото. НАО. Заполярный район. Сюрхаратинское месторождение. Участок, подлежащий хозяйственному освоению в ходе строительства объектов обустройства месторождений ЦХП, № 1, № 2, № 3, № 4 (Сюрхаратинское месторождение, проект 0293). Участок проведения археологической разведки № 1. Стратиграфический разрез № 2. Северо-восточный профиль.
Графическое приложение 12	Фото. НАО. Заполярный район. Сюрхаратинское месторождение. Участок, подлежащий хозяйственному освоению в ходе строительства объектов обустройства месторождений ЦХП, № 1, № 2, № 3, № 4 (Сюрхаратинское месторождение, проект 0293). Участок проведения археологической разведки № 1. Стратиграфический разрез № 2 после рекультивации. Вид с юго-запада.
Графическое приложение 13	. Фото. НАО. Заполярный район. Сюрхаратинское месторождение. Участок, подлежащий хозяйственному освоению в ходе строительства объектов обустройства месторождений ЦХП, № 1, № 2, № 3, № 4 (Сюрхаратинское месторождение, проект 0293). Участок проведения археологической разведки № 1. Место выполнения стратиграфического разреза № 3. Вид с запада.
Графическое приложение 14	Фото. НАО. Заполярный район. Сюрхаратинское месторождение. Участок, подлежащий хозяйственному освоению в ходе строительства объектов обустройства месторождений ЦХП, № 1, № 2, № 3, № 4 (Сюрхаратинское месторождение, проект 0293). Участок проведения археологической разведки № 1. Стратиграфический разрез № 3. Восточный профиль.
Графическое приложение 15	Фото. НАО. Заполярный район. Сюрхаратинское месторождение. Участок, подлежащий хозяйственному освоению в ходе строительства объектов обустройства месторождений ЦХП, № 1, № 2, № 3, № 4 (Сюрхаратинское месторождение, проект 0293). Участок проведения археологической разведки № 1. Стратиграфический разрез № 3 после рекультивации. Вид с запада.
Графическое приложение 16	Фото. НАО. Заполярный район. Участок, подлежащий хозяйственному освоению в ходе строительства объектов обустройства месторождений ЦХП, № 1, № 2, № 3, № 4 (Сюрхаратинское месторождение, проект 0293). Участок проведения археологической разведки № 1. Место выполнения стратиграфического разреза № 4. Вид с юго-запада.

Графическое приложение 17	Фото. НАО. Заполярный район. Сюрхаратинское месторождение. Участок, подлежащий хозяйственному освоению в ходе строительства объектов обустройства месторождений ЦХП, № 1, № 2, № 3, № 4 (Сюрхаратинское месторождение, проект 0293). Участок проведения археологической разведки № 1. Стратиграфический разрез № 4. Северо-восточный профиль.
Графическое приложение 18	Фото. НАО. Заполярный район. Сюрхаратинское месторождение. Участок, подлежащий хозяйственному освоению в ходе строительства объектов обустройства месторождений ЦХП, № 1, № 2, № 3, № 4 (Сюрхаратинское месторождение, проект 0293). Участок проведения археологической разведки № 1. Стратиграфический разрез № 4 после рекультивации. Вид с юго-запада.
Графическое приложение 18	Фото. НАО. Заполярный район. Сюрхаратинское месторождение. Участок, подлежащий хозяйственному освоению в ходе строительства объектов обустройства месторождений ЦХП, № 1, № 2, № 3, № 4 (Сюрхаратинское месторождение, проект 0293). Участок проведения археологической разведки № 1. Стратиграфический разрез № 4 после рекультивации. Вид с юго-запада.
Графическое приложение 19	Фото. НАО. Заполярный район. Сюрхаратинское месторождение. Участок, подлежащий хозяйственному освоению в ходе строительства объектов обустройства месторождений ЦХП, № 1, № 2, № 3, № 4 (Сюрхаратинское месторождение, проект 0293). Участок проведения археологической разведки № 1. Место выполнения стратиграфического разреза № 5. Вид с востока.
Графическое приложение 20	Фото. НАО. Заполярный район. Сюрхаратинское месторождение. Участок, подлежащий хозяйственному освоению в ходе строительства объектов обустройства месторождений ЦХП, № 1, № 2, № 3, № 4 (Сюрхаратинское месторождение, проект 0293). Участок проведения археологической разведки № 1. Стратиграфический разрез № 5. Западный профиль.
Графическое приложение 21	Фото. НАО. Заполярный район. Сюрхаратинское месторождение. Участок, подлежащий хозяйственному освоению в ходе строительства объектов обустройства месторождений ЦХП, № 1, № 2, № 3, № 4 (Сюрхаратинское месторождение, проект 0293). Участок проведения археологической разведки № 1. Стратиграфический разрез № 5 после рекультивации. Вид с востока.
Графическое приложение 22	Фото. НАО. Заполярный район. Пюсейское месторождение. Участок, подлежащий хозяйственному освоению в ходе строительства объектов обустройства месторождений ЦХП, № 1,

	№ 2, № 3, № 4 (Сюрхаратинское месторождение, проект 0293). Участок проведения археологической разведки № 1. Терраса правого берега р. Уреръяха. Место выполнения стратиграфического разреза № 6. Вид с юга.
Графическое приложение 23	Фото. НАО. Заполярный район. Пюсейское месторождение. Участок, подлежащий хозяйственному освоению в ходе строительства объектов обустройства месторождений ЦХП, № 1, № 2, № 3, № 4 (Сюрхаратинское месторождение, проект 0293). Участок проведения археологической разведки № 1. Стратиграфический разрез № 6. Северный профиль.
Графическое приложение 24	Фото. НАО. Заполярный район. Пюсейское месторождение. Участок, подлежащий хозяйственному освоению в ходе строительства объектов обустройства месторождений ЦХП, № 1, № 2, № 3, № 4 (Сюрхаратинское месторождение, проект 0293). Участок проведения археологической разведки № 1. Стратиграфический разрез № 6 после рекультивации. Вид с юга.
Графическое приложение 25	Фото. НАО. Заполярный район. Урернырдское месторождение. Участок, подлежащий хозяйственному освоению в ходе строительства объектов обустройства месторождений ЦХП, № 1, № 2, № 3, № 4 (Сюрхаратинское месторождение, проект 0293). Участок проведения археологической разведки № 2. Площадка под коридор трасс от куста скважин № 1 Сюрхаратинского месторождения до МФНС «Урернырдская». Столб закрепления проекта. Вид с запада-северо-запада.
Графическое приложение 26	Фото. НАО. Заполярный район. Урернырдское месторождение. Участок, подлежащий хозяйственному освоению в ходе строительства объектов обустройства месторождений ЦХП, № 1, № 2, № 3, № 4 (Сюрхаратинское месторождение, проект 0293). Участок проведения археологической разведки № 2. Площадка под коридор трасс от куста скважин № 1 Сюрхаратинского месторождения до МФНС «Урернырдская», площадка ВЖК Урернырдского месторождения. Столб закрепления проекта. Вид с севера-северо-востока.
Графическое приложение 27	Фото. НАО. Заполярный район. Урернырдское месторождение. Участок, подлежащий хозяйственному освоению в ходе строительства объектов обустройства месторождений ЦХП, № 1, № 2, № 3, № 4 (Сюрхаратинское месторождение, проект 0293). Участок проведения археологической разведки № 2. Площадка под коридор трасс от куста скважин № 1 Сюрхаратинского месторождения до МФНС «Урернырдская», площадка МФНС Урернырдского месторождения. Вид с юга.

Графическое приложение 28	Фото. НАО. Заполярный район. Урернырдское месторождение. Участок, подлежащий хозяйственному освоению в ходе строительства объектов обустройства месторождений ЦХП, № 1, № 2, № 3, № 4 (Сюрхаратинское месторождение, проект 0293). Участок проведения археологической разведки № 2. Площадка под коридор трасс от куста скважин № 1 Сюрхаратинского месторождения до МФНС «Урернырдская», вертолетную площадку Урернырдского месторождения. Столб закрепления проекта. Вид с юга.
Графическое приложение 29	Фото. НАО. Заполярный район. Северо-Сихорейское месторождение. Участок, подлежащий хозяйственному освоению в ходе строительства объектов обустройства месторождений ЦХП, № 1, № 2, № 3, № 4 (Сюрхаратинское месторождение, проект 0293). Участок проведения археологической разведки № 2. Площадка под коридор трасс от МФНС «Урернырдская» до Северо-Сихорейского месторождения. Вид с востока.
Графическое приложение 30	Фото. НАО. Заполярный район. Северо-Сихорейское месторождение. Участок, подлежащий хозяйственному освоению в ходе строительства объектов обустройства месторождений ЦХП, № 1, № 2, № 3, № 4 (Сюрхаратинское месторождение, проект 0293). Участок проведения археологической разведки № 2. Площадка под коридор трасс от МФНС «Урернырдская» до Северо-Сихорейского месторождения. Столб закрепления проекта. Вид с юго-запада.
Графическое приложение 31	Фото. НАО. Заполярный район. Северо-Сихорейское месторождение. Участок, подлежащий хозяйственному освоению в ходе строительства объектов обустройства месторождений ЦХП, № 1, № 2, № 3, № 4 (Сюрхаратинское месторождение, проект 0293). Участок проведения археологической разведки № 2. Площадка под коридор трасс от Северо-Сихорейского месторождения до ДНС «Западное-Хоседаю». Столб закрепления проекта. Вид с юго-запада.
Графическое приложение 32	Фото. НАО. Заполярный район. Восточно-Сихорейское месторождение. Участок, подлежащий хозяйственному освоению в ходе строительства объектов обустройства месторождений ЦХП, № 1, № 2, № 3, № 4 (Сюрхаратинское месторождение, проект 0293). Участок проведения археологической разведки № 2. Площадка под коридор трасс от Северо-Сихорейского месторождения до ДНС

	«Западное-Хоседаю». Терраса левого берега р. Улыссе. Столб закрепления проекта. Вид с севера-северо-запада.
Графическое приложение 33	Фото. НАО. Заполярный район. Западно-Хоседаюсское месторождение. Участок, подлежащий хозяйственному освоению в ходе строительства объектов обустройства месторождений ЦХП, № 1, № 2, № 3, № 4 (Сюрхаратинское месторождение, проект 0293). Участок проведения археологической разведки № 2. Площадка под коридор трасс от Северо-Сихорейского месторождения до ДНС «Западное-Хоседаю». Терраса левого берега р. Юнъяха. Столб закрепления проекта. Вид с юга-юго-востока.
Графическое приложение 34	Фото. НАО. Заполярный район. Урернырдское месторождение. Участок, подлежащий хозяйственному освоению в ходе строительства объектов обустройства месторождений ЦХП, № 1, № 2, № 3, № 4 (Сюрхаратинское месторождение, проект 0293). Участок проведения археологической разведки № 2. Терраса левого берега р. Уреръяха. Место выполнения стратиграфического разреза № 7. Вид с северо-востока.
Графическое приложение 35	Фото. НАО. Заполярный район. Урернырдское месторождение. Участок, подлежащий хозяйственному освоению в ходе строительства объектов обустройства месторождений ЦХП, № 1, № 2, № 3, № 4 (Сюрхаратинское месторождение, проект 0293). Участок проведения археологической разведки № 2. Терраса левого берега р. Уреръяха. Стратиграфический разрез № 7. Юго-западный профиль.
Графическое приложение 36	Фото. НАО. Заполярный район. Урернырдское месторождение. Участок, подлежащий хозяйственному освоению в ходе строительства объектов обустройства месторождений ЦХП, № 1, № 2, № 3, № 4 (Сюрхаратинское месторождение, проект 0293). Участок проведения археологической разведки № 2. Терраса левого берега р. Уреръяха. Стратиграфический разрез № 7 после рекультивации. Вид с северо-востока.
Графическое приложение 37	Фото. НАО. Заполярный район. Урернырдское месторождение. Участок, подлежащий хозяйственному освоению в ходе строительства объектов обустройства месторождений ЦХП, № 1, № 2, № 3, № 4 (Сюрхаратинское месторождение, проект 0293). Участок проведения археологической разведки № 2. Место выполнения стратиграфического разреза № 8. Вид с запада.
Графическое приложение 38	Фото. НАО. Заполярный район. Урернырдское месторождение. Участок, подлежащий

	хозяйственному освоению в ходе строительства объектов обустройства месторождений ЦХП, № 1, № 2, № 3, № 4 (Сюрхаратинское месторождение, проект 0293). Участок проведения археологической разведки № 2. Стратиграфический разрез № 8. Восточный профиль.
Графическое приложение 39	Фото. НАО. Заполярный район. Урернырдское месторождение. Участок, подлежащий хозяйственному освоению в ходе строительства объектов обустройства месторождений ЦХП, № 1, № 2, № 3, № 4 (Сюрхаратинское месторождение, проект 0293). Участок проведения археологической разведки № 2. Стратиграфический разрез № 8 после рекультивации. Вид с запада.
Графическое приложение 40	Фото. НАО. Заполярный район. Северо-Сихорейское месторождение. Участок, подлежащий хозяйственному освоению в ходе строительства объектов обустройства месторождений ЦХП, № 1, № 2, № 3, № 4 (Сюрхаратинское месторождение, проект 0293). Участок проведения археологической разведки № 2. Место выполнения стратиграфического разреза № 9. Вид с севера-северо-запада.
Графическое приложение 41	Фото. НАО. Заполярный район. Северо-Сихорейское месторождение. Участок, подлежащий хозяйственному освоению в ходе строительства объектов обустройства месторождений ЦХП, № 1, № 2, № 3, № 4 (Сюрхаратинское месторождение, проект 0293). Участок проведения археологической разведки № 2. Стратиграфический разрез № 9. Юг-юго-восточный профиль.
Графическое приложение 42	Фото. НАО. Заполярный район. Северо-Сихорейское месторождение. Участок, подлежащий хозяйственному освоению в ходе строительства объектов обустройства месторождений ЦХП, № 1, № 2, № 3, № 4 (Сюрхаратинское месторождение, проект 0293). Участок проведения археологической разведки № 2. Стратиграфический разрез № 9 после рекультивации. Вид с севера-северо-запада.
Графическое приложение 43	Фото. НАО. Заполярный район. Восточно-Сихорейское месторождение. Участок, подлежащий хозяйственному освоению в ходе строительства объектов обустройства месторождений ЦХП, № 1, № 2, № 3, № 4 (Сюрхаратинское месторождение, проект 0293). Участок проведения археологической разведки № 2. Место выполнения стратиграфического разреза № 10. Вид с северо-запада.
Графическое приложение 44	Фото. НАО. Заполярный район. Восточно-Сихорейское месторождение. Участок,

	подлежащий хозяйственному освоению в ходе строительства объектов обустройства месторождений ЦХП, № 1, № 2, № 3, № 4 (Сюрхаратинское месторождение, проект 0293). Участок проведения археологической разведки № 2. Стратиграфический разрез № 10. Северо-восточный профиль.
Графическое приложение 45	Фото. НАО. Заполярный район. Восточно-Сихорейское месторождение. Участок, подлежащий хозяйственному освоению в ходе строительства объектов обустройства месторождений ЦХП, № 1, № 2, № 3, № 4 (Сюрхаратинское месторождение, проект 0293). Участок проведения археологической разведки № 2. Стратиграфический разрез № 10 после рекультивации. Вид с северо-востока.
Графическое приложение 46	Фото. НАО. Заполярный район. Восточно-Сихорейское месторождение. Участок, подлежащий хозяйственному освоению в ходе строительства объектов обустройства месторождений ЦХП, № 1, № 2, № 3, № 4 (Сюрхаратинское месторождение, проект 0293). Участок проведения археологической разведки № 2. Стоянка Улыссе 1. Место выполнения стратиграфического разреза № 11. Вид с юга.
Графическое приложение 47	Фото. НАО. Заполярный район. Восточно-Сихорейское месторождение. Участок, подлежащий хозяйственному освоению в ходе строительства объектов обустройства месторождений ЦХП, № 1, № 2, № 3, № 4 (Сюрхаратинское месторождение, проект 0293). Участок проведения археологической разведки № 2. Стоянка Улыссе 1. Стратиграфический разрез № 11. Северо-западный профиль.
Графическое приложение 48	Фото. НАО. Заполярный район. Восточно-Сихорейское месторождение. Участок, подлежащий хозяйственному освоению в ходе строительства объектов обустройства месторождений ЦХП, № 1, № 2, № 3, № 4 (Сюрхаратинское месторождение, проект 0293). Участок проведения археологической разведки № 2. Стоянка Улыссе 1. Стратиграфический разрез № 11 после рекультивации. Вид с юго-востока.
Графическое приложение 49	Фото. НАО. Заполярный район. Восточно-Сихорейское месторождение. Участок, подлежащий хозяйственному освоению в ходе строительства объектов обустройства месторождений ЦХП, № 1, № 2, № 3, № 4 (Сюрхаратинское месторождение, проект 0293). Участок проведения археологической разведки № 2. Стоянка Улыссе 2. Место выполнения стратиграфического разреза № 12. Вид с

юга-юго-запада.

Графическое приложение 50 — Фото. НАО. Заполярный район. Восточно-Сихорейское месторождение. Участок, подлежащий хозяйственному освоению в ходе строительства объектов обустройства месторождений ЦХП, № 1, № 2, № 3, № 4 (Сюрхаратинское месторождение, проект 0293). Участок проведения археологической разведки № 2. Стоянка Улыссе 2. Стратиграфический разрез № 11. Южный профиль.

Графическое приложение 51 — Фото. НАО. Заполярный район. Восточно-Сихорейское месторождение. Участок, подлежащий хозяйственному освоению в ходе строительства объектов обустройства месторождений ЦХП, № 1, № 2, № 3, № 4 (Сюрхаратинское месторождение, проект 0293). Участок проведения археологической разведки № 2. Стоянка Улыссе 2. Стратиграфический разрез № 12 после рекультивации. Вид с юга.

Графическое приложение 52 — Фото. НАО. Заполярный район. Восточно-Сихорейское месторождение. Участок, подлежащий хозяйственному освоению в ходе строительства объектов обустройства месторождений ЦХП, № 1, № 2, № 3, № 4 (Сюрхаратинское месторождение, проект 0293). Участок проведения археологической разведки № 2. Терраса левого берега р. Улыссе. Место выполнения стратиграфического разреза № 13. Вид с запада-северо-запада.

Графическое приложение 53 — Фото. НАО. Заполярный район. Восточно-Сихорейское месторождение. Участок, подлежащий хозяйственному освоению в ходе строительства объектов обустройства месторождений ЦХП, № 1, № 2, № 3, № 4 (Сюрхаратинское месторождение, проект 0293). Участок проведения археологической разведки № 2. Терраса левого берега р. Улыссе. Стратиграфический разрез № 13. Северный профиль.

Графическое приложение 54 — Фото. НАО. Заполярный район. Восточно-Сихорейское месторождение. Участок, подлежащий хозяйственному освоению в ходе строительства объектов обустройства месторождений ЦХП, № 1, № 2, № 3, № 4 (Сюрхаратинское месторождение, проект 0293). Участок проведения археологической разведки № 2. Терраса левого берега р. Улыссе. Стратиграфический разрез № 13 после рекультивации. Вид с юга.

Графическое приложение 55 — Фото. НАО. Заполярный район. Западно-Хоседаюсское месторождение. Участок, подлежащий хозяйственному освоению в ходе

	строительства объектов обустройства месторождений ЦХП, № 1, № 2, № 3, № 4 (Сюрхаратинское месторождение, проект 0293). Участок проведения археологической разведки № 2. Терраса правого берега р. Улыссе. Место выполнения стратиграфического разреза № 14. Вид с запада-юго-запада.
Графическое приложение 56	Фото. НАО. Заполярный район. Западно-Хоседаюсское месторождение. Участок, подлежащий хозяйственному освоению в ходе строительства объектов обустройства месторождений ЦХП, № 1, № 2, № 3, № 4 (Сюрхаратинское месторождение, проект 0293). Участок проведения археологической разведки № 2. Терраса правого берега р. Улыссе. Стратиграфический разрез № 14. Северный профиль.
Графическое приложение 57	Фото. НАО. Заполярный район. Западно-Хоседаюсское месторождение. Участок, подлежащий хозяйственному освоению в ходе строительства объектов обустройства месторождений ЦХП, № 1, № 2, № 3, № 4 (Сюрхаратинское месторождение, проект 0293).Участок проведения археологической разведки № 2. Терраса левого берега р. Улыссе. Стратиграфический разрез № 14 после рекультивации. Вид с юга.
Графическое приложение 58	Фото. НАО. Заполярный район. Западно-Хоседаюсское месторождение. Участок, подлежащий хозяйственному освоению в ходе строительства объектов обустройства месторождений ЦХП, № 1, № 2, № 3, № 4 (Сюрхаратинское месторождение, проект 0293). Участок проведения археологической разведки № 2. Терраса правого берега р. Юнъяха. Место выполнения стратиграфического разреза № 15. Вид с северо-востока.
Графическое приложение 59	Фото. НАО. Заполярный район. Западно-Хоседаюсское месторождение. Участок, подлежащий хозяйственному освоению в ходе строительства объектов обустройства месторождений ЦХП, № 1, № 2, № 3, № 4 (Сюрхаратинское месторождение, проект 0293). Участок проведения археологической разведки № 2. Терраса правого берега р. Уреръяха. Стратиграфический разрез № 15. Юго-западный профиль.
Графическое приложение 60	Фото. НАО. Заполярный район. Западно-Хоседаюсское месторождение. Участок, подлежащий хозяйственному освоению в ходе строительства объектов обустройства месторождений ЦХП, № 1, № 2, № 3, № 4

	(Сюрхаратинское месторождение, проект 0293). Участок проведения археологической разведки № 2. Терраса левого берега р. Улыссе. Стратиграфический разрез № 15 после рекультивации. Вид с северо-востока.
Графическое приложение 61	Фото. НАО. Заполярный район. Западно-Хоседаюсское месторождение. Участок, подлежащий хозяйственному освоению в ходе строительства объектов обустройства месторождений ЦХП, № 1, № 2, № 3, № 4 (Сюрхаратинское месторождение, проект 0293).Участок проведения археологической разведки № 3. Площадка под коридор трасс от Северо-Сихорейского месторождения до ДНС «Западное-Хоседаю». Терраса левого берега р. Юнъяха. На заднем плане – скважина № 57 Восточно-Сихорейского месторождения. Вид с востока-юго-востока.
Графическое приложение 62	Фото. НАО. Заполярный район. Западно-Хоседаюсское месторождение. Участок, подлежащий хозяйственному освоению в ходе строительства объектов обустройства месторождений ЦХП, № 1, № 2, № 3, № 4 (Сюрхаратинское месторождение, проект 0293).Участок проведения археологической разведки № 3. Площадка под коридор трасс от Северо-Сихорейского месторождения до ДНС «Западное-Хоседаю». Терраса левого берега р. Юнъяха. Столб закрепления проекта. На заднем плане – куст скважин № 4 Западно-Хоседаюсского месторождения. Вид с севера-северо-запада.
Графическое приложение 63	Фото. НАО. Заполярный район. Западно-Хоседаюсское месторождение. Участок, подлежащий хозяйственному освоению в ходе строительства объектов обустройства месторождений ЦХП, № 1, № 2, № 3, № 4 (Сюрхаратинское месторождение, проект 0293).Участок проведения археологической разведки № 3. Площадка под коридор трасс от Северо-Сихорейского месторождения до ДНС «Западное-Хоседаю», площадка узла приема СОД. На заднем плане – ДНС Западно-Хоседаюсского месторождения. Вид с востока.
Графическое приложение 64	Фото. НАО. Заполярный район. Западно-Хоседаюсское месторождение. Участок, подлежащий хозяйственному освоению в ходе строительства объектов обустройства месторождений ЦХП, № 1, № 2, № 3, № 4 (Сюрхаратинское месторождение, проект 0293). Участок проведения археологической разведки № 3. Терраса правого берега р. Юнъяха. Место выполнения стратиграфического разреза № 16. Вид

	с северо-востока.
Графическое приложение 65	Фото. НАО. Заполярный район. Западно-Хоседаюсское месторождение. Участок, подлежащий хозяйственному освоению в ходе строительства объектов обустройства месторождений ЦХП, № 1, № 2, № 3, № 4 (Сюрхаратинское месторождение, проект 0293). Участок проведения археологической разведки № 3. Терраса правого берега р. Юнъяха. Стратиграфический разрез № 16. Северо-восточный профиль.
Графическое приложение 66	Фото. НАО. Заполярный район. Западно-Хоседаюсское месторождение. Участок, подлежащий хозяйственному освоению в ходе строительства объектов обустройства месторождений ЦХП, № 1, № 2, № 3, № 4 (Сюрхаратинское месторождение, проект 0293). Участок проведения археологической разведки № 3. Терраса правого берега р. Юнъяха. Стратиграфический разрез № 16 после рекультивации. Вид с юго-запада.
Графическое приложение 67	Фото. НАО. Заполярный район. Западно-Хоседаюсское месторождение. Участок, подлежащий хозяйственному освоению в ходе строительства объектов обустройства месторождений ЦХП, № 1, № 2, № 3, № 4 (Сюрхаратинское месторождение, проект 0293). Участок проведения археологической разведки № 3. Место выполнения стратиграфического разреза № 17. Вид с северо-запада.
Графическое приложение 68	Фото. НАО. Заполярный район. Западно-Хоседаюсское месторождение. Участок, подлежащий хозяйственному освоению в ходе строительства объектов обустройства месторождений ЦХП, № 1, № 2, № 3, № 4 (Сюрхаратинское месторождение, проект 0293). Участок проведения археологической разведки № 3. Стратиграфический разрез № 17. Юго-восточный профиль.
Графическое приложение 69	Фото. НАО. Заполярный район. Западно-Хоседаюсское месторождение. Участок, подлежащий хозяйственному освоению в ходе строительства объектов обустройства месторождений ЦХП, № 1, № 2, № 3, № 4 (Сюрхаратинское месторождение, проект 0293). Участок проведения археологической разведки № 3. Стратиграфический разрез № 17 после рекультивации. Вид с северо-запада.
Графическое приложение 70	Фото. НАО. Заполярный район. Сюрхаратинское месторождение. Участок, подлежащий хозяйственному освоению в ходе строительства объектов обустройства месторождений ЦХП, № 1,

	№ 2, № 3, № 4 (Сюрхаратинское месторождение, проект 0293). Участок проведения археологической разведки № 1. Святое место Пэхэхэяха 1. Каменная выкладка № 1. Закрепленная точка 10003 проекта. Вид с запада.
Графическое приложение 71	Фото. НАО. Заполярный район. Сюрхаратинское месторождение. Участок, подлежащий хозяйственному освоению в ходе строительства объектов обустройства месторождений ЦХП, № 1, № 2, № 3, № 4 (Сюрхаратинское месторождение, проект 0293). Участок проведения археологической разведки № 1. Святое место Пэхэхэяха 1. Каменная выкладка № 1. Вид с юга.
Графическое приложение 72	Фото. НАО. Заполярный район. Сюрхаратинское месторождение. Участок, подлежащий хозяйственному освоению в ходе строительства объектов обустройства месторождений ЦХП, № 1, № 2, № 3, № 4 (Сюрхаратинское месторождение, проект 0293). Участок проведения археологической разведки № 1. Святое место Пэхэхэяха 1. Каменная выкладка № 4. Извлеченный столб закрепления проекта. Вид с запада.
Графическое приложение 73	Фото. НАО. Заполярный район. Сюрхаратинское месторождение. Участок, подлежащий хозяйственному освоению в ходе строительства объектов обустройства месторождений ЦХП, № 1, № 2, № 3, № 4 (Сюрхаратинское месторождение, проект 0293). Участок проведения археологической разведки № 1. Святое место Пэхэхэяха 1. Каменная выкладка № 4. Извлеченный столб закрепления проекта. Вид с севера.
Графическое приложение 74	Фото. НАО. Заполярный район. Восточно-Сихорейское месторождение. Участок, подлежащий хозяйственному освоению в ходе строительства объектов обустройства месторождений ЦХП, № 1, № 2, № 3, № 4 (Сюрхаратинское месторождение, проект 0293). Участок проведения археологической разведки № 2. Стоянка Улыссе 1. Место сбора подъемного материала № 1. Вид с северо-востока.
Графическое приложение 75	Фото. НАО. Заполярный район. Восточно-Сихорейское месторождение. Участок, подлежащий хозяйственному освоению в ходе строительства объектов обустройства месторождений ЦХП, № 1, № 2, № 3, № 4 (Сюрхаратинское месторождение, проект 0293). Участок проведения археологической разведки № 2. Стоянка Улыссе 1. Место сбора подъемного материала № 1. Вид с юго-запада.
Графическое приложение 76	Фото. НАО. Заполярный район. Восточно-Сихорейское месторождение. Участок, подлежащий хозяйственному освоению в ходе

	строительства объектов обустройства месторождений ЦХП, № 1, № 2, № 3, № 4 (Сюрхаратинское месторождение, проект 0293). Участок проведения археологической разведки № 2. Стоянка Улыссе 1. Место сбора подъемного материала № 2. Вид с юго-востока.
Графическое приложение 77	Фото. НАО. Заполярный район. Восточно-Сихорейское месторождение. Участок, подлежащий хозяйственному освоению в ходе строительства объектов обустройства месторождений ЦХП, № 1, № 2, № 3, № 4 (Сюрхаратинское месторождение, проект 0293). Участок проведения археологической разведки № 2. Стоянка Улыссе 1. Столб закрепления проекта к северу от памятника археологии. Вид с севера-северо-запада.
Графическое приложение 78	Фото. НАО. Заполярный район. Восточно-Сихорейское месторождение. Участок, подлежащий хозяйственному освоению в ходе строительства объектов обустройства месторождений ЦХП, № 1, № 2, № 3, № 4 (Сюрхаратинское месторождение, проект 0293). Участок проведения археологической разведки № 2. Стоянка Улыссе 2. Место сбора подъемного материала № 2. Вид с запада.
Графическое приложение 79	Фото. НАО. Заполярный район. Восточно-Сихорейское месторождение. Участок, подлежащий хозяйственному освоению в ходе строительства объектов обустройства месторождений ЦХП, № 1, № 2, № 3, № 4 (Сюрхаратинское месторождение, проект 0293). Участок проведения археологической разведки № 2. Стоянка Улыссе 2. Место сбора подъемного материала № 1. Вид с юго-запада.
Графическое приложение 80	Фото. НАО. Заполярный район. Восточно-Сихорейское месторождение. Участок, подлежащий хозяйственному освоению в ходе строительства объектов обустройства месторождений ЦХП, № 1, № 2, № 3, № 4 (Сюрхаратинское месторождение, проект 0293). Участок проведения археологической разведки № 2. Стоянка Улыссе 2. Место сбора подъемного материала № 2. Вид с юго-запада.
Графическое приложение 81	Фото. НАО. Заполярный район. Восточно-Сихорейское месторождение. Участок, подлежащий хозяйственному освоению в ходе строительства объектов обустройства месторождений ЦХП, № 1, № 2, № 3, № 4 (Сюрхаратинское месторождение, проект 0293). Участок проведения археологической разведки № 2. Стоянка Улыссе 2. Столб закрепления проекта к северу-северо-западу от памятника. На заднем

	плане – стоянка Улыссе 2. Вид с севера-северо-запада.
Графическое приложение 82	Фото. НАО. Заполярный район. Восточно-Сихорейское месторождение. Участок, подлежащий хозяйственному освоению в ходе строительства объектов обустройства месторождений ЦХП, № 1, № 2, № 3, № 4 (Сюрхаратинское месторождение, проект 0293). Участок проведения археологической разведки № 2. Стоянка Улыссе 3. Место сбора подъемного материала № 1 Вид с юго-запада.
Графическое приложение 83	Фото. НАО. Заполярный район. Восточно-Сихорейское месторождение. Участок, подлежащий хозяйственному освоению в ходе строительства объектов обустройства месторождений ЦХП, № 1, № 2, № 3, № 4 (Сюрхаратинское месторождение, проект 0293). Участок проведения археологической разведки № 2. Стоянка Улыссе 3. Место сбора подъемного материала № 1 Вид с запада.
Графическое приложение 84	Фото. НАО. Заполярный район. Восточно-Сихорейское месторождение. Участок, подлежащий хозяйственному освоению в ходе строительства объектов обустройства месторождений ЦХП, № 1, № 2, № 3, № 4 (Сюрхаратинское месторождение, проект 0293). Участок проведения археологической разведки № 2. Стоянка Улыссе 3. Место сбора подъемного материала № 1 Вид с юго-востока.

Археолог **Г. П. Визгалов**

Директор ООО
«НПО «Северная археология 1», к.и.н. **Г. П. Визгалов**

«15» июля 2015 г.

ТЕКСТОВЫЕ ПРИЛОЖЕНИЯ

Эксперт «НПО «Северная археология-1» Директор _____ /Визгалов Г. П./

ДОГОВОР ПОДРЯДА № 15-23

г. Москва «18» июня 2015 г.

Общество с ограниченной ответственностью «Научно-производственное объединение «Северная археология-1» (ООО «НПО «Северная археология-1»), именуемое в дальнейшем «Субподрядчик», в лице **директора Визгалова Георгия Петровича,** действующего на основании Устава, с одной стороны, и

Общество с ограниченной ответственностью «Геострой» (ООО «Геострой»), именуемое в дальнейшем «Подрядчик», в лице **генерального директора Шматченко Сергея Николаевича,** действующего на основании Устава, с другой стороны,

вместе именуемые «Стороны», заключили настоящий Договор о нижеследующем.

1. ПРЕДМЕТ ДОГОВОРА

1.1. Субподрядчик обязуется по заданию Заказчика выполнить **археологическое охранно-разведочное обследование (археологическая разведка) объектов обустройства месторождений ЦХП, блоки №1,№2, №3, №4,** далее по тексту «Работы».

1.2. Технические, экономические, экологические и другие требования к выполнению работы, являющейся предметом настоящего Договора, определяются Техническим заданием (Приложение №1).

1.3. Работы по настоящему Договору выполняются по субподряду в рамках Дополнительного соглашения №2 от 18.06.2015г. к Договору подряда № 415/14/05/141.ГП от 22.07.2014г. на выполнение проектно-изыскательских работ, заключенному между Подрядчиком и ООО «СК «РУСВЬЕТПЕТРО» (далее – «Заказчик»).

1.4. Проведение экспертизы проектной документации, разработанной на участки размещения объектов обустройства месторождений ЦХП, блоки №1,№2, №3, №4 ООО «СК «РУСВЬЕТПЕРО осуществляется Подрядчиком за счет Заказчика. Субподрядчик принимает участие в снятии замечаний экспертной комиссии в части государственной историко-культурной экспертизы, определяемых Техническим заданием (Приложение №1).

2. ОПРЕДЕЛЕНИЯ

Для целей настоящего Договора слова и выражения, приведенные ниже, имеют следующие значения:

2.1. ***«Договор»*** - означает настоящий документ, с являющимися его неотъемлемой частью Приложениями, а также всеми изменениями и дополнениями к нему, которые могут быть подписаны в период его действия, составленные на основе соглашения, достигнутого сторонами, подписавшими его, и наделяющий каждую из сторон правами и обязанностями по отношению друг к другу на срок его действия.

2.2. ***«Заказчик»*** - означает ООО «СК «РУСВЬЕТПЕТРО», действующее в соответствии с законодательством РФ, поручающее выполнение работ Подрядчику по настоящему Договору.

2.3. ***«Подрядчик»*** - означает ООО «Геострой», действующее в соответствии с законодательством РФ, обязующееся выполнить работу в соответствии с обязательствами по данному Договору, имеющее необходимые лицензии и разрешения на выполнение работ, и несущее ответственность за своевременное и качественное выполнение работ, указанных в Договоре в соответствии со строительными нормами и правилами, действующими в Российской Федерации.

2.4. ***«Субподрядчик»*** - означает ООО «НПО «Северная археология-1», которое Подрядчик привлекает для выполнения работы (или отдельных видов работ) по настоящему Договору, имеющее необходимые лицензии и разрешения на выполнение работ.

2.5. ***«Стороны»*** - означает юридические лица, подписавшие Договор, и выступающие в качестве Подрядчика и Субподрядчика.

2.6. ***«Выполняемые работы»*** - государственная историко-культурная экспертиза, выполняемая Субподрядчиком на основании соответствующего Технического задания.

2.7. ***«Техническое задание»*** - означает Техническое задание на разработку рабочей документации и на выполнение инженерных изысканий, утверждаемое Подрядчиком, в котором устанавливаются состав, содержание, технические, экономические и другие требования к выполняемым работам и технической документации, и которым должен следовать Субподрядчик при выполнении работ.

ООО «Геострой» Москва для договоров

Эксперт «НПО «Северная археология-1» Директор _____ /Визгалов Г. П./

- Регламент «Обеспечение промышленной безопасности, охраны труда и охраны окружающей среды подрядными организациями, работающими на объектах ООО «СК «РУСВЬЕТПЕТРО» от 08.10.2012г. (Приложение №4).

15. АДРЕСА, БАНКОВСКИЕ РЕКВИЗИТЫ И ПОДПИСИ СТОРОН

15.1 Подрядчик:
ООО «Геострой»
Юридический и почтовый адрес:
Российская Федерация,
117279, г. Москва,
ул. Профсоюзная, д. 93А
ОГРН 103 773 993 1008,
ИНН 770 556 8028 КПП 772 801 001
р/с 40702810738110019849
ОАО «Сбербанк России», г. Москва
Доп. офис № 01769
БИК 044525225
к/сч 30101810400000000225

15.2 Субподрядчик:
ООО «НПО «Северная археология-1»
Юридический адрес: 628305, РФ, Ханты-Мансийский автономный округ-Югра, г. Нефтеюганск, проезд 5П, строение 9
Почтовый адрес: 628305, Тюменская обл., Ханты-Мансийский автономный округ,
г. Нефтеюганск - 5, а/я 398,
Банковские реквизиты:
ИНН 8619011228, КПП 860401001,
р/с 40702810908990002025 в «Запсибкомбанк» ОАО г. Тюмень,
к/счёт30101810100000000639
ОКПО 14521139, ОКВЭД 92.52; 22.11; 73.20; 74.20; 74.20.31
БИК 047130639

Подрядчик
ООО «Геострой»
Генеральный директор
_____ С.Н. Шматченко

Субподрядчик
ООО «НПО «Северная археология-1»
Директор
_____ Г.П. Визгалов

ООО «Геострой» Москва для договоров

Эксперт «НПО «Северная археология-1» Директор _____ /Визгалов Г. П./

Приложение№ 1
к договору №15-23 от 04.06.15 г.

СОГЛАСОВАНО:

Директор
ООО НПО «Северная археология 1»

_____ Г. П. Визгалов

УТВЕРЖДАЮ:

Генеральный директор
ООО «Геострой»

_____ С. И. Шматченко

ТЕХНИЧЕСКОЕ ЗАДАНИЕ
на выполнение археологического охранно-разведочного обследования (археологической разведки) объектов обустройства месторождений ЦХП, блоки №1,№2, №3, №4

1 Общие положения.

1.1 Вид работ: выполнение археологического охранно-разведочного обследования (археологической разведки) территории, отведенной под проектирование и строительство объектов.
1.2 Заказчик: ООО «Геострой», г. Москва.
1.3 Подрядчик: ООО НПО «Северная археология 1».
1.4 Генеральный заказчик: ООО «СК «РУСВЬЕТПЕТРО», г. Москва.
1.5 Местоположение: Архангельская область, Ненецкий автономный округ.

2 Цель и объемы работ.

2.1 Цель работ – получение Заключения (акта) государственной историко-культурной экспертизы территории, отводимой под проектирование и строительство объектов, на основании охранно-археологического обследования (археологической разведки) территории в соответствии с «Положением о порядке проведения археологических полевых работ и составления научной документации», утвержденным постановлением Бюро Отделения историко-филологических наук Российской академии наук от 27 ноября 2013 г. № 85 и Федеральным законом №73-ФЗ от 25.06.02 (в ред. от 22.10.2014г №315-ФЗ) «Об объектах культурного наследия (памятниках истории и культуры)» и других действующих нормативных документов в границах и объеме, достаточном для проектирования и получения разрешения Управления культуры Ненецкого автономного округа на производство земляных (строительных) работ на земельном участке для строительства объекта.
2.2 Перечень работ:
2.2.1 Выявить памятники археологии в районе отводимых площадей под строительство, реконструкцию объектов обустройства.
2.2.2 Определить точное местоположение выявленных памятников относительно осей трасс и границ площадок проектируемых объектов и выдать их координаты.
2.2.3 В случае попадания объектов археологии или их охранных зон в полосу строительства предложить вариант обхода с с целью своевременной корректировки

ООО «Геострой»
Москва
для договоров

Эксперт «НПО «Северная археология-1» Директор _____ /Визгалов Г. П./

проекта и и изменения месторасположения проектируемого участка. В случае невозможности обхода по предложенным вариантам составить предварительную смету на охранные археологические работы и включить ее в состав отчета (решение о проведении раскопок или переносе трассы принимает Заказчик).
2.3 Площадь обследования территории для выявления памятников представлена в приложении № 1 к Техническому заданию.
2.4 Заказчик предоставляет обзорную схему объектов обустройства в соответствующей системе координат.

3 Основная нормативно-техническая документация.

3.1 Федеральный закон от 10.01.02 № 7-ФЗ. «Об охране окружающей среды»
3.2 Федеральный закон от 25.10.01 № 136-ФЗ «Земельный кодекс Ро.ссийской Федерации».
3.3 Федеральный закон от 04.12.06 № 200-ФЗ «Лесной кодекс Российской Федерации».
3.4 Федеральный закон от 03.06.06 № 74-ФЗ «Водный кодекс Российской Федерации».
3.5 Федеральный закон от 29.12.04 № 190-ФЗ «Градостроительный кодекс Российской Федерации».
3.6 Федеральный закон от 25.06.02 № 73-ФЗ «Об объектах культурного наследия (памятниках истории и культуры) народов Российской Федерации».
3.7 Федеральный закон от 22.10.14 № 315-ФЗ «О внесении изменений в Федеральный закон «Об объектах культурного наследия (памятниках истории и культуры) народов Российской Федерации» и отдельные законодательные акты Российской Федерации».
3.8 Постановление Межпарламентской Ассамблеи государств – участников Содружества Независимых Государств от 17.02.1996 г № 07-16 «О рекомендательном законодательном акте «Об охране археологического наследия».
3.9 Положение о порядке проведения археологических полевых работ и составления научной документации», утвержденное постановлением № 85 Бюро Отделения историко-филологических наук Российской академии наук от 27.11.2013 г.
3.10 Сборник цен на научно-проектные работы по памятникам истории и культуры (утвержден приказом Министерства культуры СССР № 321 от 05.11.1990 г).

4 Состав охранно-разведочного археологического обследования.

4.1 При проведении предварительных историко-архивных исследований необходимо:
4.1.1 Собрать и обработать исходные данные об объектах археологического наследия (в том числе выявленных), объектах, обладающих признаками археологического наследия по литературным и фондовым материалам;
4.1.2 Оценить изученность территории и состояния объектов археологического наследия;
4.1.3. Получить Открытый лист на выполнение археологического охранно-разведочного обследования (археологической разведки) территории.
4.2 При проведении полевых охранно-разделочных археологических работ:
4.2.1 Уведомить в письменной форме не позднее, чем за 5 рабочих дней до начала работ орган охраны объектов культурного наследия НАО, в лице начальника Управления культуры НАО, о начале проведения работ;
4.2.2 Уведомить в письменной форме не позднее, чем за 5 рабочих дней до начала археологических полевых работ, орган местного самоуправления о времени и сроках и месте проведения археологического охранно-разведочного обследования (археологической разведки) территории (в соответствии с «Положением о порядке проведения археологических полевых работ и составления научной отчетной документации»);

ООО «Геострой»
Москва
для договоров

Эксперт «НПО «Северная археология-1» Директор _____ /Визгалов Г. П./

4.2.3 Ведение полевой документации, держателю Открытого листа, осуществлять в соответствии с «Положением о порядке проведения археологических полевых работ и составления научной отчетной документации»;
4.2.4. Охранно-разведочное археологическое обследование (археологическую разведку) территории площадных сооружений осуществлять в границах проектируемых площадок, а для линейных объектов осуществлять в полосе отвода проектируемых линейных объектов шириной не менее 50 м (25 м от оси в каждую сторону). Дополнительно осуществлять визуальный осмотр, для выявления объектов археологического наследия (одиночные курганы, курганные могильники), 50 м от границ площадок по периметру и для линейных объектов за пределами 50 метровой полосы отвода, но не более чем в 100 метрах от оси проектируемой трассы объекта.
4.2.5. При выявлении объектов археологического наследия (в том числе местонахождения) должны быть выполнены все мероприятия, согласно «Положению о порядке проведения археологических полевых работ (археологических раскопок и разведок) и составления научной отчетной документации»;
4.2.6. В соответствии с Положением «О порядке проведения археологических полевых работ (археологических раскопок и разведок) и составления научной отчетной документации» все выявленные объекты археологии на отводимых площадях привязываются приборами глобального позиционирования (GPS), в системе координат WGS84;
4.2.7. При ведении охранно-разведочного археологического обследования (археологической разведки) территории осуществлять документально – протокольную съемку всего производства археологических изысканий.

5 При камеральной научно-исследовательской работе осуществляется:

5.1 Написание текста научно- технического отчета;
5.2 Составление иллюстративной части научно-технического отчета, составление альбома фотографий;
5.3 Подготовка предложений по переносу трассы в обход объектов археологического наследия;
5.4 Подготовка сметно-финансового расчета затрат на мероприятия по проведению охранно-спасательных раскопок (после согласования с Заказчиком).
5.5 До начала археологического охранно-разведочного обследования (археологической разведки) территории:
5.5.1 Назначить ответственного представителя от лица исполнителя (держателя Открытого листа) для взаимодействия с ООО «Геострой»;
5.5.2 Не позднее, чем за 5 рабочих дней уведомить ОАО «Геострой» о месте будущего базирования археологического отряда, о дне прибытия на объект, о начале работ, а также о плановых сроках завершения работ;
5.5.3 Держатель Открытого листа должен сообщить в ОАО «Геострой» о ходе выполнения работ в соответствии с утвержденным графиком.

6. Ответственность исполнителя:

За ненадлежащее выполнение археологического охранно-разведочного обследования (археологической разведки) территории, включая недостатки, обнаруженные в ходе строительства, прокладке подземных коммуникаций, исполнитель обязан за счет собственных средств переделать отчет о проведенных исследованиях.

7. Требования к выполнению отчетной документации:

ООО «Геострой» Москва для договоров

Эксперт «НПО «Северная археология-1» Директор _____ /Визгалов Г. П./

7.1 Название отчета должно отражать вид работ, наименование объектов археологического наследия, место проведения работ в соответствии с административно-территориальным делением РФ и время проведения работ;
7.2. Отчет о проведенном охранно-разведочном археологическом обследования (археологической разведки) территории должен соответствовать требованиям «Положения о порядке проведения археологических полевых работ (археологических раскопок и разведок) и составления научной отчетной документации», других, действующих на территории РФ нормативных и технических документов;
7.3 Отчет должен быть подписан автором, утвержден руководителем и скреплен печатью;
7.4 Отчеты по месторождениям выполнять по этапам, представленным Заказчиком;
7.5 Окончательная отчетная документация по всем видам работ сдается в 3-х экземплярах на бумажном носителе и в 2-х экземплярах на электронном носителе. Состав и структура электронной версии должны быть идентичны бумажному оригиналу.

СОГЛАСОВАНО:

От Заказчика

Зам. генерального директора
по инженерным изысканиям — Е. А. Ткаченко

Начальник отдела
инженерно-экологических изысканий — А. М. Шустов

От Исполнителя

Зам. директора по проектам — С. А. Кухтерин

ООО «Геострой»
Москва
для договоров

Эксперт «НПО «Северная археология-1» Директор _____ /Визгалов Г. П./

УТВЕРЖДЕНА:
Распоряжением
Департамента финансов, экономики и
имущества Ненецкого автономного округа
от _____ №_____

Текстовое приложение 2

Схема расположения земельных участков
на кадастровом плане территории

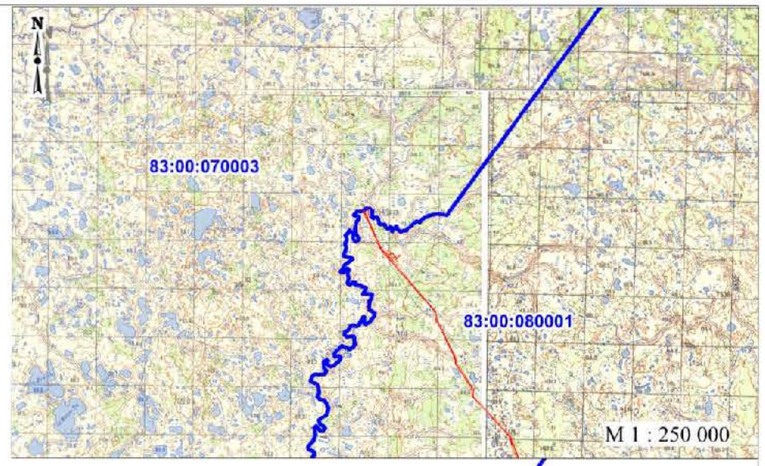

83:00:070003

Условный номер земельного участка: 83:00:080001:91:ЗУ10
Площадь земельного участка: 99400 кв.м.
Устанавливаемый вид разрешенного использования: Обустройство Сюрхаратинского месторождения ЦХП (блок №4) на период пробной эксплуатации. Под строительство коридора коммуникаций "Куст скважин №1 - МФНС "Урерыйдекое месторождение"

Обозначение_характерных_точек	X	Y
н1	1 031 121.8	5 477 430.6
н2	1 031 152.6	5 477 478.7
н3	1 030 989.8	5 477 557.8
н4	1 030 895.3	5 477 603.3
н5	1 030 845.3	5 477 627.4
н6	1 030 603.6	5 477 743.8
н7	1 029 900.6	5 478 085.1
н8	1 029 703.7	5 478 180.9
н9	1 029 693.7	5 478 185.4
н10	1 029 543.7	5 478 286.4
н11	1 029 292.0	5 478 520.3
н12	1 029 291.8	5 478 520.2
н13	1 029 281.1	5 478 508.3
н14	1 029 494.8	5 478 313.3
н15	1 029 569.4	5 478 244.9
н16	1 029 602.8	5 478 218.0
н17	1 029 623.2	5 478 206.5
н18	1 029 946.7	5 478 047.8
н19	1 030 250.7	5 477 900.9
н20	1 030 662.4	5 477 701.6
н21	1 030 990.5	5 477 542.6
н22	1 031 141.5	5 477 470.9
н23	1 031 146.4	5 477 469.1
н24	1 031 137.6	5 477 455.3
н25	1 031 135.9	5 477 460.2
н26	1 030 985.3	5 477 531.8
н27	1 030 657.1	5 477 690.8
н28	1 030 245.5	5 477 890.1
н29	1 029 942.2	5 478 037.4
н30	1 029 617.6	5 478 195.8
н31	1 029 596.0	5 478 208.0
н32	1 029 561.6	5 478 235.8
н33	1 029 486.7	5 478 304.5
н34	1 029 273.1	5 478 499.4
н35	1 029 253.1	5 478 477.1
н36	1 029 571.6	5 478 181.0
н37	1 029 976.6	5 477 985.3
н38	1 030 589.5	5 477 688.3
н39	1 030 859.4	5 477 557.6
н40	1 030 844.4	5 477 527.4
н41	1 030 876.6	5 477 511.9
н42	1 030 891.1	5 477 542.2
н1	1 031 121.8	5 477 430.6

Система координат: МСК-83

Условный номер земельного участка: 83:00:080001:91:ЗУ1
Площадь земельного участка: 22000 кв.м.
Устанавливаемый вид разрешенного использования: Обустройство Сюрхаратинского месторождения ЦХП (блок №4) на период пробной эксплуатации. Под строительство коридора коммуникаций "Куст скважин №1 - МФНС "Урерыйдекое месторождение". Коридор коммуникаций к водозабору

Обозначение_характерных_точек	X	Y
н4	1 030 895.3	5 477 603.3
н43	1 030 916.6	5 477 646.0
н44	1 030 943.0	5 477 664.0
н45	1 030 954.7	5 477 664.0
н46	1 030 963.5	5 477 663.5
н47	1 031 214.8	5 477 648.5
н48	1 031 207.8	5 477 704.0
н49	1 030 923.6	5 477 724.5
н50	1 030 880.9	5 477 701.4
н5	1 030 845.3	5 477 627.4
н4	1 030 895.3	5 477 603.3

Система координат: МСК-83

:3087
:3196
:2034
:2035
83:00:080001:91:ЗУ1
83:00:080001:91:ЗУ10
83:00:080001

М 1 : 8 500

УСЛОВНЫЕ ОБОЗНАЧЕНИЯ

- границы образуемых земельных участков
- границы учтенных земельных участков
- границы кадастровых кварталов

УТВЕРЖДЕНА:
Распоряжением
Департамента финансов, экономики и
имущества Ненецкого автономного округа
от _____ №_____

Текстовое приложение 3

ЛИСТ 1/2

Схема расположения земельных участков
на кадастровом плане территории

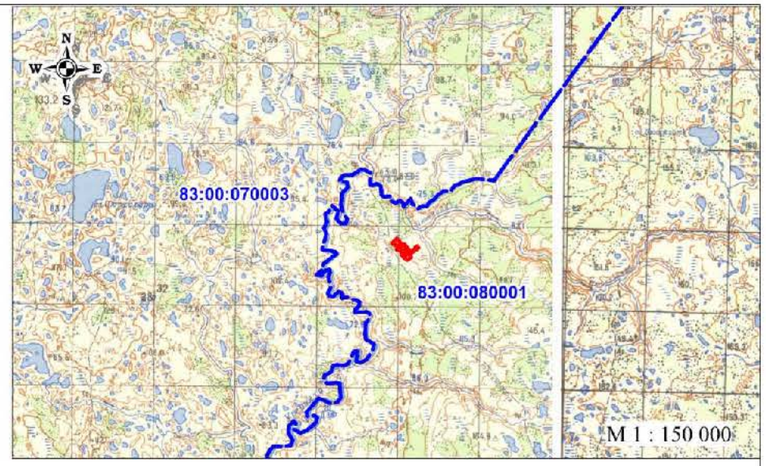

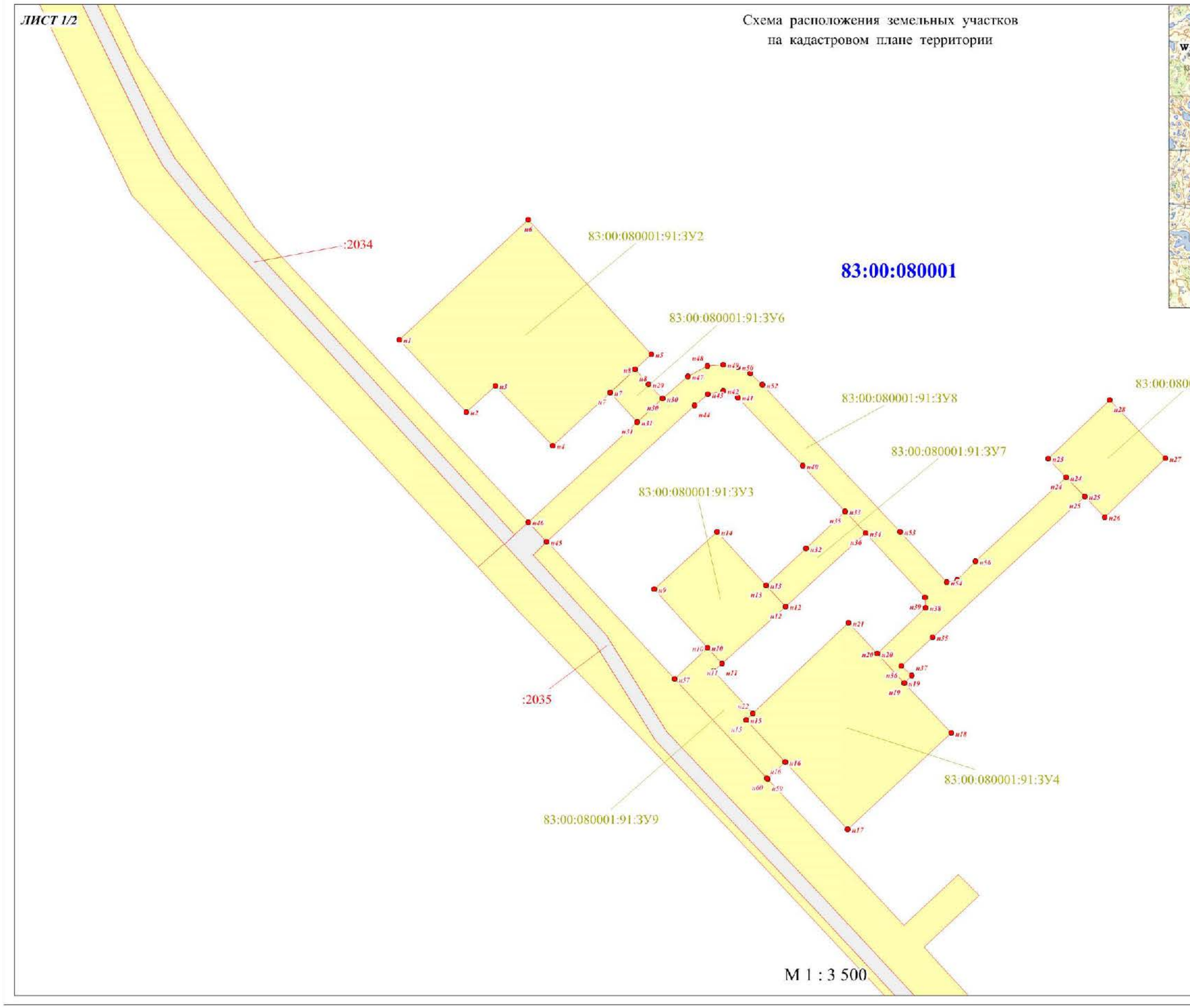

М 1 : 3 500

УСЛОВНЫЕ ОБОЗНАЧЕНИЯ

- границы образуемых земельных участков
- границы учтенных земельных участков
- границы кадастровых кварталов

УТВЕРЖДЕНА:
Распоряжением
Департамента финансов, экономики и
имущества Ненецкого автономного округа
от _____ №_____

Текстовое приложение 4

ЛИСТ 2/2

Схема расположения земельных участков на кадастровом плане территории

Условный номер земельного участка: 83:00:080001:91:ЗУ2
Площадь земельного участка: 21000 кв.м.
Устанавливаемый вид разрешенного использования:
Обустройство Сюрхаратинского месторождения ЦХП (блок №4) на период пробной эксплуатации. Под строительство площадка вахтового поселка Уренырдекое месторождение

Обозначение_характерных_точек	X	Y
н1	1 029 448.0	5 478 409.8
н2	1 029 386.0	5 478 467.1
н3	1 029 408.4	5 478 491.9
н4	1 029 357.2	5 478 541.1
н5	1 029 435.4	5 478 625.5
н6	1 029 550.5	5 478 520.1
н7	1 029 402.8	5 478 590.3
н8	1 029 422.4	5 478 611.5
н1	1 029 448.0	5 478 409.8

Система координат: МСК-83

Условный номер земельного участка: 83:00:080001:91:ЗУ3
Площадь земельного участка: 6300 кв.м.
Устанавливаемый вид разрешенного использования:
Обустройство Сюрхаратинского месторождения ЦХП (блок №4) на период пробной эксплуатации. Под строительство площадки ПС 35/10 кВ Уренырдекое месторождение

Обозначение_характерных_точек	X	Y
н9	1 029 234.3	5 478 628.1
н10	1 029 184.3	5 478 673.5
н11	1 029 170.7	5 478 685.8
н12	1 029 219.5	5 478 740.5
н13	1 029 237.6	5 478 723.8
н14	1 029 283.4	5 478 681.8
н9	1 029 234.3	5 478 628.1

Система координат: МСК-83

Условный номер земельного участка: 83:00:080001:91:ЗУ4
Площадь земельного участка: 15500 кв.м.
Устанавливаемый вид разрешенного использования:
Обустройство Сюрхаратинского месторождения ЦХП (блок №4) на период пробной эксплуатации. Под строительство площадки МФНС Уренырдекое месторождение

Обозначение_характерных_точек	X	Y
н15	1 029 122.4	5 478 706.4
н16	1 029 086.2	5 478 739.9
н17	1 029 028.7	5 478 793.2
н18	1 029 111.1	5 478 881.9
н19	1 029 154.1	5 478 841.6
н20	1 029 179.0	5 478 818.5
н21	1 029 205.4	5 478 794.0
н22	1 029 128.1	5 478 712.4
н15	1 029 122.4	5 478 706.4

Система координат: МСК-83

Условный номер земельного участка: 83:00:080001:91:ЗУ5
Площадь земельного участка: 5035 кв.м.
Устанавливаемый вид разрешенного использования:
Обустройство Сюрхаратинского месторождения ЦХП (блок №4) на период пробной эксплуатации. Под строительство вертолетной площадки Уренырдекое месторождение

Обозначение_характерных_точек	X	Y
н23	1 029 346.2	5 478 964.7
н24	1 029 330.0	5 478 980.3
н25	1 029 313.8	5 478 996.0
н26	1 029 295.9	5 479 013.4
н27	1 029 346.3	5 479 065.1
н28	1 029 396.2	5 479 017.6
н23	1 029 346.2	5 478 964.7

Система координат: МСК-83

Условный номер земельного участка: 83:00:080001:91:ЗУ6
Площадь земельного участка: 1000 кв.м.
Устанавливаемый вид разрешенного использования:
Обустройство Сюрхаратинского месторождения ЦХП (блок №4) на период пробной эксплуатации. Под строительство подъездной автодороги к площадке вахтового поселка Уренырдекое месторождение

Обозначение_характерных_точек	X	Y
н7	1 029 402.8	5 478 590.2
н8	1 029 422.4	5 478 611.4
н29	1 029 409.7	5 478 623.0
н30	1 029 397.6	5 478 635.2
н31	1 029 377.4	5 478 613.4
н7	1 029 402.8	5 478 590.2

Система координат: МСК-83

Условный номер земельного участка: 83:00:080001:91:ЗУ7
Площадь земельного участка: 2300 кв.м.
Устанавливаемый вид разрешенного использования:
Обустройство Сюрхаратинского месторождения ЦХП (блок №4) на период пробной эксплуатации. Под строительство подъездной автодороги к площадке ПС 35/10 кВ Уренырдекое месторождение

Обозначение_характерных_точек	X	Y
н12	1 029 219.5	5 478 740.5
н13	1 029 237.6	5 478 723.8
н32	1 029 269.1	5 478 757.8
н33	1 029 300.9	5 478 791.3
н34	1 029 282.3	5 478 808.6
н12	1 029 219.5	5 478 740.5

Система координат: МСК-83

Условный номер земельного участка: 83:00:080001:91:ЗУ8
Площадь земельного участка: 15800 кв.м.
Устанавливаемый вид разрешенного использования:
Обустройство Сюрхаратинского месторождения ЦХП (блок №4) на период пробной эксплуатации. Под строительство подъездной автодороги к площадке МФНС и вертолетной площадке Уренырдекого месторождения

Обозначение_характерных_точек	X	Y
н24	1 029 330.0	5 478 980.3
н25	1 029 313.8	5 478 996.0
н35	1 029 193.1	5 478 865.8
н36	1 029 168.5	5 478 839.4
н37	1 029 160.3	5 478 848.1
н19	1 029 154.1	5 478 841.6
н20	1 029 179.0	5 478 818.5
н38	1 029 218.5	5 478 860.0
н39	1 029 227.4	5 478 859.7
н36	1 029 282.3	5 478 808.6
н35	1 029 300.9	5 478 791.3
н40	1 029 339.9	5 478 755.1
н41	1 029 398.5	5 478 699.4
н42	1 029 404.1	5 478 687.1
н43	1 029 401.0	5 478 673.9
н44	1 029 391.8	5 478 662.5
н45	1 029 274.9	5 478 535.9
н46	1 029 291.8	5 478 520.2
н31	1 029 377.4	5 478 613.4
н30	1 029 397.6	5 478 635.2
н47	1 029 416.4	5 478 656.7
н48	1 029 425.4	5 478 673.4
н49	1 029 426.6	5 478 687.0
н50	1 029 424.5	5 478 699.4
н51	1 029 418.9	5 478 710.2
н52	1 029 409.4	5 478 720.5
н53	1 029 283.6	5 478 838.0
н54	1 029 240.3	5 478 878.0
н55	1 029 242.2	5 478 886.9
н56	1 029 258.0	5 478 902.5
н24	1 029 330.0	5 478 980.3

Система координат: МСК-83

Условный номер земельного участка: 83:00:080001:91:ЗУ9
Площадь земельного участка: 3170 кв.м.
Устанавливаемый вид разрешенного использования:
Обустройство Сюрхаратинского месторождения ЦХП (блок №4) на период пробной эксплуатации. Под строительство площадки узла приема-запуска СОД с коридором коммуникаций Уренырдекого месторождения

Обозначение_характерных_точек	X	Y
н57	1 029 157.6	5 478 645.2
н10	1 029 184.3	5 478 673.5
н11	1 029 170.7	5 478 685.8
н58	1 029 164.1	5 478 678.7
н22	1 029 128.1	5 478 712.4
н15	1 029 122.4	5 478 706.4
н16	1 029 086.2	5 478 739.9
н59	1 029 071.9	5 478 724.9
н60	1 029 072.4	5 478 724.4
н57	1 029 157.6	5 478 645.2

Система координат: МСК-83

УСЛОВНЫЕ ОБОЗНАЧЕНИЯ

- границы образуемых земельных участков
- границы учтенных земельных участков
- границы кадастровых кварталов

УТВЕРЖДЕНА:
Распоряжением
Департамента финансов, экономики и
имущества Ненецкого автономного округа
от _____ №_____

Текстовое приложение 4

Схема расположения земельных участков
на кадастровом плане территории

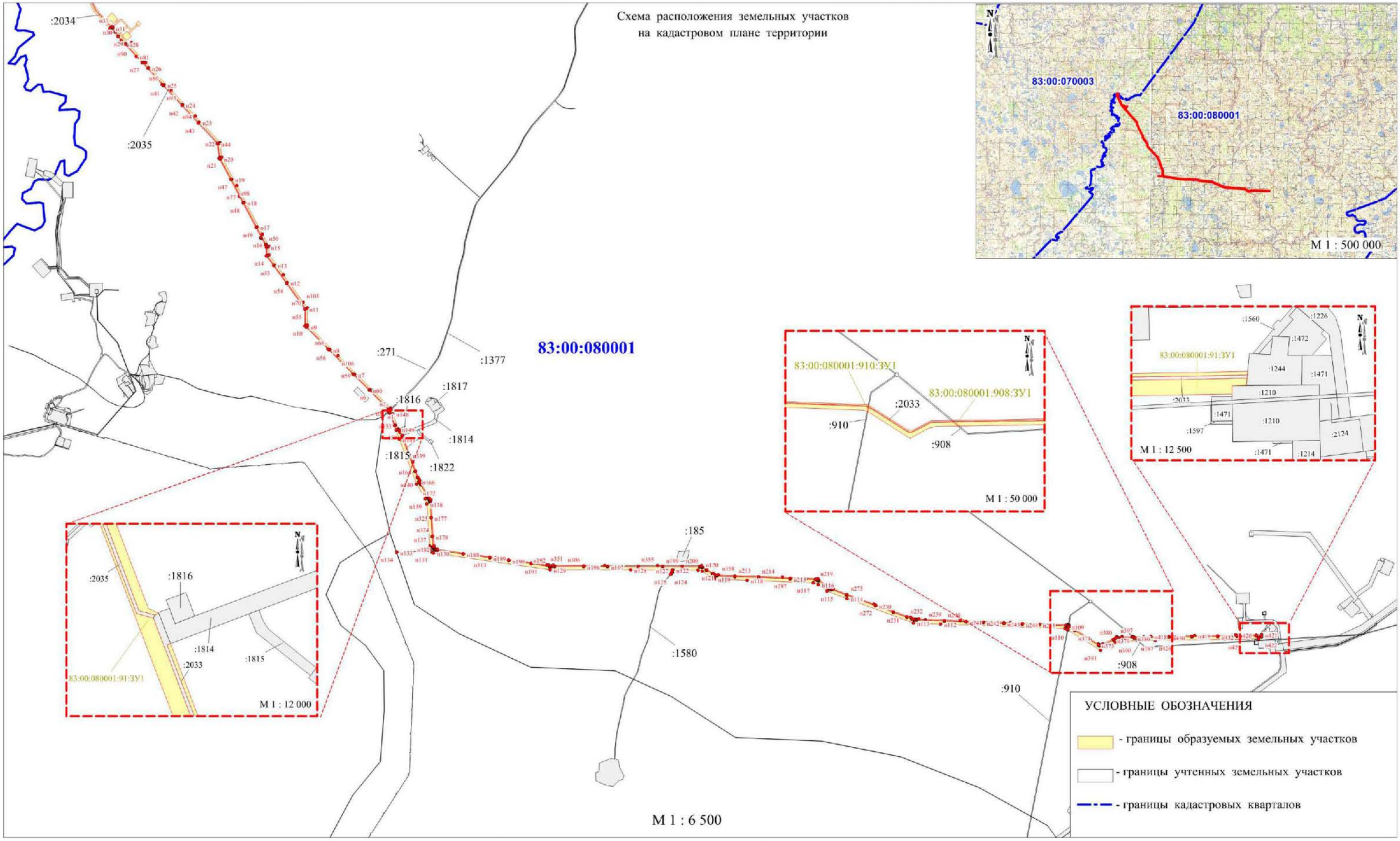

УТВЕРЖДЕНА:
Распоряжением
Департамента финансов, экономики и
имущества Ненецкого автономного округа
от _______________ №_________________

Текстовое приложение 4

ЛИСТ 2

Схема расположения земельных участков на кадастровом плане территории

Условный номер земельного участка: 83:00:080001:91:ЗУ11

Площадь земельного участка: 1685000 кв.м.

Устанавливаемый вид разрешенного использования: Обустройство Сюрхаратинского месторождения ЦХП (блок №4) на период пробной эксплуатации. Под строительство коридора коммуникаций "МФНС "Уреньырдское месторождение - ДНС "Западное-Хоседаю"

Обозначение_характерных_точек	X	Y
н1	1 022 076.2	5 483 771.5
н2	1 022 049.0	5 483 742.2
н3	1 022 052.6	5 483 746.0
н4	1 022 066.3	5 483 739.9
н5	1 022 135.3	5 483 672.2
н6	1 022 435.5	5 483 372.6
н7	1 022 720.6	5 483 090.5
н8	1 023 191.5	5 482 621.9
н9	1 023 623.1	5 482 191.8
н10	1 023 646.4	5 482 168.6
н11	1 023 963.4	5 482 169.3
н12	1 024 455.7	5 481 815.1
н13	1 024 790.3	5 481 572.9
н14	1 024 967.8	5 481 444.7
н15	1 025 127.4	5 481 443.6
н16	1 025 176.8	5 481 420.1
н17	1 025 509.6	5 481 243.8
н18	1 025 970.3	5 480 998.9
н19	1 026 411.2	5 480 767.1
н20	1 026 798.9	5 480 560.6
н21	1 026 814.5	5 480 552.7
н22	1 027 089.9	5 480 518.8
н23	1 027 483.1	5 480 153.7
н24	1 027 812.6	5 479 846.9
н25	1 028 190.2	5 479 497.2
н26	1 028 508.4	5 479 205.5
н27	1 028 621.7	5 479 095.4
н28	1 028 967.1	5 478 775.5
н29	1 029 112.2	5 478 638.5
н30	1 029 194.7	5 478 587.1
н31	1 029 263.6	5 478 524.3
н32	1 029 274.8	5 478 535.9
н33	1 029 291.8	5 478 520.2
н34	1 029 281.0	5 478 508.4
н35	1 029 272.8	5 478 499.7
н36	1 029 187.5	5 478 577.5
н37	1 029 104.8	5 478 628.9
н38	1 028 958.9	5 478 766.8
н39	1 028 613.5	5 479 086.7
н40	1 028 500.2	5 479 196.8
н41	1 028 182.0	5 479 488.4
н42	1 027 804.5	5 479 838.1
н43	1 027 474.9	5 480 144.9
н44	1 027 084.6	5 480 507.4
н45	1 026 810.9	5 480 541.1
н46	1 026 793.3	5 480 550.0
н47	1 026 405.6	5 480 756.5
н48	1 025 964.7	5 480 988.3
н49	1 025 503.9	5 481 233.1
н50	1 025 171.4	5 481 409.4
н51	1 025 124.6	5 481 431.6
н52	1 024 963.9	5 481 432.7

Обозначение_характерных_точек	X	Y
н63	1 022 045.6	5 483 736.0
н64	1 022 043.9	5 483 736.6
н65	1 022 037.7	5 483 730.0
н66	1 022 058.0	5 483 722.3
н67	1 022 735.4	5 483 047.5
н68	1 023 200.2	5 482 585.9
н69	1 023 639.4	5 482 148.3
н70	1 023 958.7	5 482 148.4
н71	1 024 961.2	5 481 423.0
н72	1 025 125.1	5 481 423.2
н73	1 025 294.3	5 481 333.5
н74	1 025 289.8	5 481 324.9
н75	1 025 306.9	5 481 316.2
н76	1 025 310.9	5 481 324.7
н77	1 026 086.1	5 480 914.0
н78	1 026 807.0	5 480 533.4
н79	1 027 080.1	5 480 499.5
н80	1 028 196.3	5 479 465.1
н81	1 028 725.0	5 478 976.0
н82	1 029 026.3	5 478 694.0
н83	1 029 215.5	5 478 512.0
н84	1 029 253.1	5 478 477.1
н85	1 029 291.8	5 478 520.2
н86	1 029 292.0	5 478 520.3
н87	1 028 946.4	5 478 841.5
н88	1 028 989.7	5 478 887.8
н89	1 028 972.0	5 478 905.9
н90	1 028 927.9	5 478 858.9
н91	1 028 917.2	5 478 867.9
н92	1 028 613.3	5 479 148.4
н93	1 028 090.4	5 479 634.0
н94	1 027 602.8	5 480 086.6
н95	1 027 102.7	5 480 550.8
н96	1 027 079.5	5 480 553.2
н97	1 026 824.0	5 480 584.0
н98	1 026 288.1	5 480 867.8
н99	1 025 373.2	5 481 351.2
н100	1 025 137.0	5 481 476.7
н101	1 024 977.8	5 481 476.2
н102	1 024 602.2	5 481 747.1
н103	1 024 090.6	5 482 117.2
н104	1 023 973.3	5 482 202.7
н105	1 023 661.2	5 482 200.7
н106	1 023 079.1	5 482 780.2
н107	1 022 423.5	5 483 431.5
н108	1 022 085.2	5 483 768.0
н109	1 017 964.8	5 496 543.6
н110	1 017 904.1	5 496 531.8
н111	1 017 920.5	5 496 483.1
н112	1 018 007.3	5 494 140.1
н113	1 018 027.3	5 493 631.1
н114	1 018 488.7	5 492 374.4
н115	1 018 627.7	5 491 997.1
н116	1 018 757.1	5 491 833.4
н117	1 018 790.9	5 491 740.2
н118	1 018 838.2	5 490 492.9
н119	1 018 862.0	5 489 872.8
н120	1 019 007.4	5 489 641.5
н121	1 019 029.6	5 489 564.9

Обозначение_характерных_точек	X	Y
н122	1 019 030.5	5 489 092.4
н123	1 018 987.3	5 489 082.4
н124	1 018 945.1	5 489 059.6
н125	1 018 949.0	5 489 046.2
н126	1 018 989.1	5 489 068.2
н127	1 019 030.4	5 489 077.1
н128	1 019 032.2	5 488 295.5
н129	1 019 036.5	5 486 779.0
н130	1 019 351.8	5 484 573.4
н131	1 019 369.7	5 484 533.8
н132	1 019 381.1	5 484 500.3
н133	1 019 364.0	5 483 884.6
н134	1 019 369.6	5 483 882.8
н135	1 019 386.8	5 484 500.1
н136	1 019 418.3	5 484 510.4
н137	1 019 480.3	5 484 507.5
н138	1 020 274.4	5 484 453.7
н139	1 020 377.3	5 484 421.6
н140	1 020 654.8	5 484 256.2
н141	1 021 499.0	5 483 934.7
н142	1 021 945.8	5 483 764.9
н143	1 021 998.4	5 483 744.9
н144	1 022 001.9	5 483 748.6
н145	1 022 011.1	5 483 740.1
н146	1 022 018.6	5 483 737.2
н147	1 022 057.1	5 483 778.7
н148	1 021 981.6	5 483 807.4
н149	1 021 690.4	5 483 918.3
н150	1 021 673.7	5 483 955.4
н151	1 021 668.3	5 483 940.7
н152	1 021 682.8	5 483 885.8
н153	1 021 761.6	5 483 856.4
н154	1 021 971.6	5 483 776.9
н155	1 022 033.6	5 483 753.4
н156	1 022 024.8	5 483 743.9
н157	1 021 963.4	5 483 767.1
н158	1 021 757.4	5 483 845.1
н159	1 021 672.8	5 483 876.7
н160	1 021 657.0	5 483 935.5
н161	1 021 622.5	5 483 948.4
н162	1 021 465.3	5 484 008.7
н163	1 021 194.1	5 484 111.7
н164	1 020 892.0	5 484 226.4
н165	1 020 775.0	5 484 271.6
н166	1 020 700.9	5 484 299.9
н167	1 020 674.8	5 484 312.2
н168	1 020 631.4	5 484 336.0
н169	1 020 422.4	5 484 460.4
н170	1 020 388.9	5 484 480.5
н171	1 020 370.9	5 484 490.6
н172	1 020 360.1	5 484 495.0
н173	1 020 349.5	5 484 499.4
н174	1 020 343.9	5 484 501.1
н175	1 020 325.4	5 484 505.5
н176	1 020 311.1	5 484 507.8
н177	1 020 017.4	5 484 527.7
н178	1 019 664.4	5 484 551.8
н179	1 019 463.6	5 484 565.4
н180	1 019 452.6	5 484 568.2

Обозначение_характерных_точек	X	Y
н181	1 019 442.9	5 484 571.3
н182	1 019 432.1	5 484 577.3
н183	1 019 422.9	5 484 584.6
н184	1 019 415.4	5 484 592.7
н185	1 019 409.5	5 484 602.0
н186	1 019 403.8	5 484 617.8
н187	1 019 398.1	5 484 646.7
н188	1 019 328.0	5 485 139.3
н189	1 019 256.5	5 485 637.7
н190	1 019 205.6	5 485 995.4
н191	1 019 144.2	5 486 422.8
н192	1 019 096.3	5 486 760.3
н193	1 019 094.5	5 486 783.0
н194	1 019 093.5	5 486 803.2
н195	1 019 093.0	5 486 864.2
н196	1 019 091.2	5 487 411.1
н197	1 019 090.3	5 487 862.6
н198	1 019 089.6	5 488 443.2
н199	1 019 088.1	5 488 897.5
н200	1 019 087.3	5 489 269.0
н201	1 019 086.0	5 489 595.0
н202	1 019 084.2	5 489 606.8
н203	1 019 081.6	5 489 621.4
н204	1 019 076.0	5 489 635.5
н205	1 019 072.6	5 489 643.2
н206	1 019 021.8	5 489 726.1
н207	1 018 952.2	5 489 835.4
н208	1 018 934.3	5 489 864.8
н209	1 018 927.1	5 489 879.0
н210	1 018 923.1	5 489 889.5
н211	1 018 919.5	5 489 903.4
н212	1 018 917.0	5 489 918.0
н213	1 018 903.5	5 490 256.7
н214	1 018 887.2	5 490 705.6
н215	1 018 864.8	5 491 303.1
н216	1 018 853.3	5 491 594.4
н217	1 018 846.2	5 491 779.2
н218	1 018 844.1	5 491 791.0
н219	1 018 840.6	5 491 806.9
н220	1 018 838.5	5 491 813.4
н221	1 018 833.1	5 491 823.9
н222	1 018 826.4	5 491 835.3
н223	1 018 717.2	5 491 975.3
н224	1 018 699.1	5 491 999.2
н225	1 018 681.5	5 492 027.9
н226	1 018 674.9	5 492 039.2
н227	1 018 666.7	5 492 058.3
н228	1 018 656.5	5 492 082.4
н229	1 018 551.2	5 492 367.8
н230	1 018 352.5	5 492 910.0
н231	1 018 230.0	5 493 242.5
н232	1 018 134.6	5 493 502.4
н233	1 018 101.3	5 493 594.0
н234	1 018 092.2	5 493 623.7
н235	1 018 088.0	5 493 642.5
н236	1 018 086.0	5 493 651.3
н237	1 018 083.4	5 493 671.8
н238	1 018 082.1	5 493 689.0
н239	1 018 075.5	5 493 855.9

Обозначение_характерных_точек	X	Y
н230	1 018 352.5	5 492 910.0
н231	1 018 230.0	5 493 242.5
н232	1 018 134.6	5 493 502.4
н233	1 018 101.3	5 493 594.0
н234	1 018 092.2	5 493 623.7
н235	1 018 088.0	5 493 642.5
н236	1 018 086.0	5 493 651.3
н237	1 018 083.4	5 493 671.8
н238	1 018 082.1	5 493 689.0
н239	1 018 075.5	5 493 855.9
н240	1 018 061.8	5 494 211.1
н241	1 018 045.9	5 494 619.5
н242	1 018 033.6	5 494 946.9
н243	1 018 018.7	5 495 336.5
н244	1 018 005.8	5 495 680.7
н245	1 017 993.7	5 496 001.6
н246	1 017 983.0	5 496 297.3
н247	1 017 975.2	5 496 504.9
н248	1 017 973.1	5 496 517.0
н249	1 017 969.9	5 496 530.4
н250	1 017 965.7	5 496 541.7
н251	1 017 993.2	5 496 549.2
н252	1 017 976.9	5 496 546.0
н253	1 017 981.4	5 496 533.9
н254	1 017 984.9	5 496 519.3
н255	1 017 987.1	5 496 506.1
н256	1 017 995.0	5 496 297.8
н257	1 018 005.7	5 496 002.1
н258	1 018 017.8	5 495 681.2
н259	1 018 030.7	5 495 336.9
н260	1 018 045.6	5 494 947.3
н261	1 018 057.9	5 494 619.9
н262	1 018 073.8	5 494 211.6
н263	1 018 087.5	5 493 856.4
н264	1 018 094.1	5 493 689.7
н265	1 018 095.4	5 493 673.1
н266	1 018 097.8	5 493 653.4
н267	1 018 099.7	5 493 645.2
н268	1 018 103.8	5 493 626.8
н269	1 018 112.7	5 493 597.8
н270	1 018 145.9	5 493 506.5
н271	1 018 241.2	5 493 246.7
н272	1 018 363.7	5 492 914.1
н273	1 018 562.5	5 492 372.0
н274	1 018 667.6	5 492 086.8
н275	1 018 677.7	5 492 063.0
н276	1 018 685.6	5 492 044.6
н277	1 018 691.8	5 492 034.1
н278	1 018 709.0	5 492 006.0
н279	1 018 726.7	5 491 982.7
н280	1 018 836.3	5 491 842.1
н281	1 018 843.6	5 491 829.7
н282	1 018 849.7	5 491 818.0
н283	1 018 852.2	5 491 810.0
н284	1 018 855.9	5 491 793.3
н285	1 018 858.2	5 491 780.4
н286	1 018 865.2	5 491 594.9
н287	1 018 876.3	5 491 303.2
н288	1 018 898.7	5 490 706.7

Обозначение_характерных_точек	X	Y
н289	1 018 915.4	5 490 257.2
н290	1 018 928.9	5 489 919.3
н291	1 018 931.2	5 489 905.9
н292	1 018 934.5	5 489 893.2
н293	1 018 938.1	5 489 883.9
н294	1 018 944.8	5 489 870.6
н295	1 018 962.4	5 489 841.8
н296	1 019 031.9	5 489 732.4
н297	1 019 083.2	5 489 648.8
н298	1 019 087.0	5 489 640.1
н299	1 019 093.3	5 489 624.7
н300	1 019 096.1	5 489 608.7
н301	1 019 098.0	5 489 595.9
н302	1 019 098.7	5 489 269.3
н303	1 019 099.0	5 488 898.2
н304	1 019 100.6	5 488 443.5
н305	1 019 102.3	5 487 862.6
н306	1 019 103.2	5 487 411.1
н307	1 019 105.0	5 486 864.2
н308	1 019 105.5	5 486 803.6
н309	1 019 106.4	5 486 783.7
н310	1 019 108.2	5 486 761.7
н311	1 019 156.1	5 486 424.5
н312	1 019 217.5	5 485 997.1
н313	1 019 268.3	5 485 639.4
н314	1 019 339.8	5 485 141.0
н315	1 019 409.9	5 484 648.7
н316	1 019 415.4	5 484 621.0
н317	1 019 420.3	5 484 607.3
н318	1 019 424.9	5 484 600.1
н319	1 019 431.1	5 484 593.5
н320	1 019 438.8	5 484 587.3
н321	1 019 447.7	5 484 582.4
н322	1 019 455.9	5 484 579.7
н323	1 019 465.5	5 484 577.3
н324	1 019 665.3	5 484 563.8
н325	1 020 018.2	5 484 539.7
н326	1 020 312.5	5 484 519.8
н327	1 020 327.8	5 484 517.3
н328	1 020 347.0	5 484 512.7
н329	1 020 353.5	5 484 510.7
н330	1 020 364.7	5 484 506.1
н331	1 020 376.1	5 484 501.4
н332	1 020 394.9	5 484 490.9
н333	1 020 428.5	5 484 470.7
н334	1 020 637.4	5 484 346.4
н335	1 020 680.2	5 484 322.9
н336	1 020 705.6	5 484 310.9
н337	1 020 779.3	5 484 282.8
н338	1 020 896.3	5 484 237.6
н339	1 021 198.4	5 484 123.0
н340	1 021 469.6	5 484 019.9
н341	1 021 563.9	5 483 983.6
н342	1 021 568.2	5 483 995.6
н343	1 021 070.9	5 484 185.0
н344	1 020 747.9	5 484 308.5
н345	1 020 717.8	5 484 320.5
н346	1 020 636.8	5 484 361.4
н347	1 020 353.3	5 484 531.4

УТВЕРЖДЕНА:
Распоряжением
Департамента финансов, экономики и
имущества Ненецкого автономного округа
от _____ №_____

Текстовое приложение 4

ЛИСТ 3

Схема расположения земельных участков
на кадастровом плане территории

Условный номер земельного участка: 83:00:080001:91:ЗУ11
Площадь земельного участка: 1685000 кв.м.
Устанавливаемый вид разрешенного использования: Обустройство Сюрхаратинского месторождения ЦХП (блок №4) на период пробной эксплуатации. Под строительство коридора коммуникаций "МФНС "Урернырдское месторождение - ДНС "Западное-Хоседаю"

Обозначение_характерных_точек	X	Y
н348	1 019 486.1	5 484 589.3
н349	1 019 423.1	5 484 647.0
н350	1 019 265.5	5 485 752.6
н351	1 019 128.4	5 486 720.3
н352	1 019 123.4	5 486 749.3
н353	1 019 117.8	5 486 835.3
н354	1 019 115.5	5 487 806.2
н355	1 019 112.8	5 488 803.5
н356	1 019 111.3	5 489 629.2
н357	1 018 967.8	5 489 859.0
н358	1 018 941.1	5 489 945.6
н359	1 018 894.7	5 491 154.6
н360	1 018 869.7	5 491 822.2
н361	1 018 746.6	5 491 978.2
н362	1 018 670.0	5 492 117.8
н363	1 018 389.3	5 492 881.9
н364	1 018 134.4	5 493 577.0
н365	1 018 105.8	5 493 726.8
н366	1 018 076.2	5 494 506.8
н367	1 018 039.7	5 495 467.7
н368	1 017 999.2	5 496 539.7
н369	1 017 896.8	5 496 543.6
н370	1 017 958.7	5 496 555.7
н371	1 017 887.0	5 496 670.5
н372	1 017 711.8	5 496 948.7
н373	1 017 611.7	5 497 108.1
н374	1 017 599.9	5 497 129.2
н375	1 017 593.3	5 497 147.7
н376	1 017 591.7	5 497 161.9
н377	1 017 594.0	5 497 176.5
н378	1 017 597.6	5 497 189.9
н379	1 017 708.1	5 497 399.8
н380	1 017 729.9	5 497 442.9
н381	1 017 733.4	5 497 453.3
н382	1 017 738.1	5 497 468.6
н383	1 017 741.5	5 497 486.2
н384	1 017 742.8	5 497 502.8
н385	1 017 744.1	5 497 554.3
н386	1 017 747.4	5 497 783.4
н387	1 017 691.7	5 497 850.2
н388	1 017 691.7	5 497 849.4
н389	1 017 687.3	5 497 537.7
н390	1 017 659.6	5 497 428.7
н391	1 017 515.3	5 497 155.3
н392	1 017 971.3	5 496 558.2
н393	1 017 986.4	5 496 561.1

Обозначение_характерн	X	Y
н394	1 017 984.6	5 496 564.3
н395	1 017 632.9	5 497 121.2
н396	1 017 630.8	5 497 199.0
н397	1 017 769.0	5 497 460.4
н398	1 017 769.2	5 497 559.4
н399	1 017 772.3	5 497 753.7
н400	1 017 759.2	5 497 769.3
н401	1 017 756.1	5 497 554.1
н402	1 017 754.8	5 497 502.2
н403	1 017 753.4	5 497 484.6
н404	1 017 749.7	5 497 465.7
н405	1 017 744.8	5 497 449.6
н406	1 017 741.0	5 497 438.3
н407	1 017 718.8	5 497 394.4
н408	1 017 608.8	5 497 185.5
н409	1 017 605.7	5 497 174.0
н410	1 017 603.8	5 497 161.6
н411	1 017 605.1	5 497 150.4
н412	1 017 610.8	5 497 134.2
н413	1 017 622.0	5 497 114.3
н414	1 017 722.0	5 496 955.1
н415	1 017 897.2	5 496 676.9
н416	1 017 759.6	5 497 789.2
н417	1 017 772.6	5 497 773.6
н418	1 017 777.8	5 498 105.8
н419	1 017 790.2	5 498 928.8
н420	1 017 801.8	5 499 701.6
н421	1 017 809.6	5 500 188.9
н422	1 017 758.9	5 500 184.3
н423	1 017 758.2	5 500 132.2
н424	1 017 727.1	5 500 132.6
н425	1 017 717.6	5 499 497.7
н426	1 017 696.4	5 498 186.2
н427	1 017 692.0	5 497 870.2
н428	1 017 747.8	5 497 803.4
н429	1 017 750.3	5 497 969.1
н430	1 017 757.5	5 498 444.3
н431	1 017 764.0	5 498 872.6
н432	1 017 772.0	5 499 364.3
н433	1 017 777.5	5 499 729.0
н434	1 017 783.3	5 500 090.4
н435	1 017 785.9	5 500 186.7
н436	1 017 797.9	5 500 187.8
н437	1 017 795.3	5 500 090.2
н438	1 017 789.5	5 499 728.8
н439	1 017 784.0	5 499 364.1
н440	1 017 776.0	5 498 872.4
н441	1 017 769.5	5 498 444.1
н442	1 017 762.2	5 497 968.9
н1	1 022 076.2	5 483 771.5

Условный номер земельного участка: 83:00:080001:908:ЗУ1
Площадь земельного участка: 1392 кв.м.
Устанавливаемый вид разрешенного использования: Обустройство Сюрхаратинского месторождения ЦХП (блок №4) на период пробной эксплуатации. Под строительство коридора коммуникаций "МФНС "Урернырдское месторождение - ДНС "Западное-Хоседаю"

Обозначение_характерных_точек	X	Y
н399	1 017 772.3	5 497 753.7
н427	1 017 772.6	5 497 773.6
н416	1 017 759.6	5 497 789.2
4	1 017 759.4	5 497 779.0
н400	1 017 759.2	5 497 769.3
н386	1 017 747.4	5 497 783.4
н428	1 017 747.8	5 497 803.4
н427	1 017 692.0	5 497 870.2
9	1 017 692.0	5 497 870.2
10	1 017 692.3	5 497 859.9
н387	1 017 691.7	5 497 850.2
н399	1 017 772.3	5 497 753.7

Система координат: МСК - 83

Условный номер земельного участка: 83:00:080001:910:ЗУ1
Площадь земельного участка: 1000 кв.м.
Устанавливаемый вид разрешенного использования: Обустройство Сюрхаратинского месторождения ЦХП (блок №4) на период пробной эксплуатации. Под строительство коридора коммуникаций "МФНС "Урернырдское месторождение - ДНС "Западное-Хоседаю"

Обозначение_характерных_точек	X	Y
н251	1 017 993.2	5 496 549.2
н443	1 017 993.2	5 496 549.2
н444	1 017 988.0	5 496 555.4
н393	1 017 986.4	5 496 561.1
н392	1 017 971.3	5 496 558.2
н252	1 017 976.9	5 496 546.0
н110	1 017 904.1	5 496 531.8
н109	1 017 964.8	5 496 543.6
н445	1 017 960.8	5 496 552.8
н370	1 017 958.7	5 496 555.7
н369	1 017 896.8	5 496 543.6
н446	1 017 900.7	5 496 542.0
н447	1 017 904.1	5 496 531.9
н251	1 017 993.2	5 496 549.2

Система координат: МСК - 83

УТВЕРЖДЕНА:
Департамент финансов, экономики и
имущества Ненецкого автономного округа

_____

_____

от _____ №_____

Текстовое приложение 5

Схема расположения земельных участков
на кадастровом плане территории

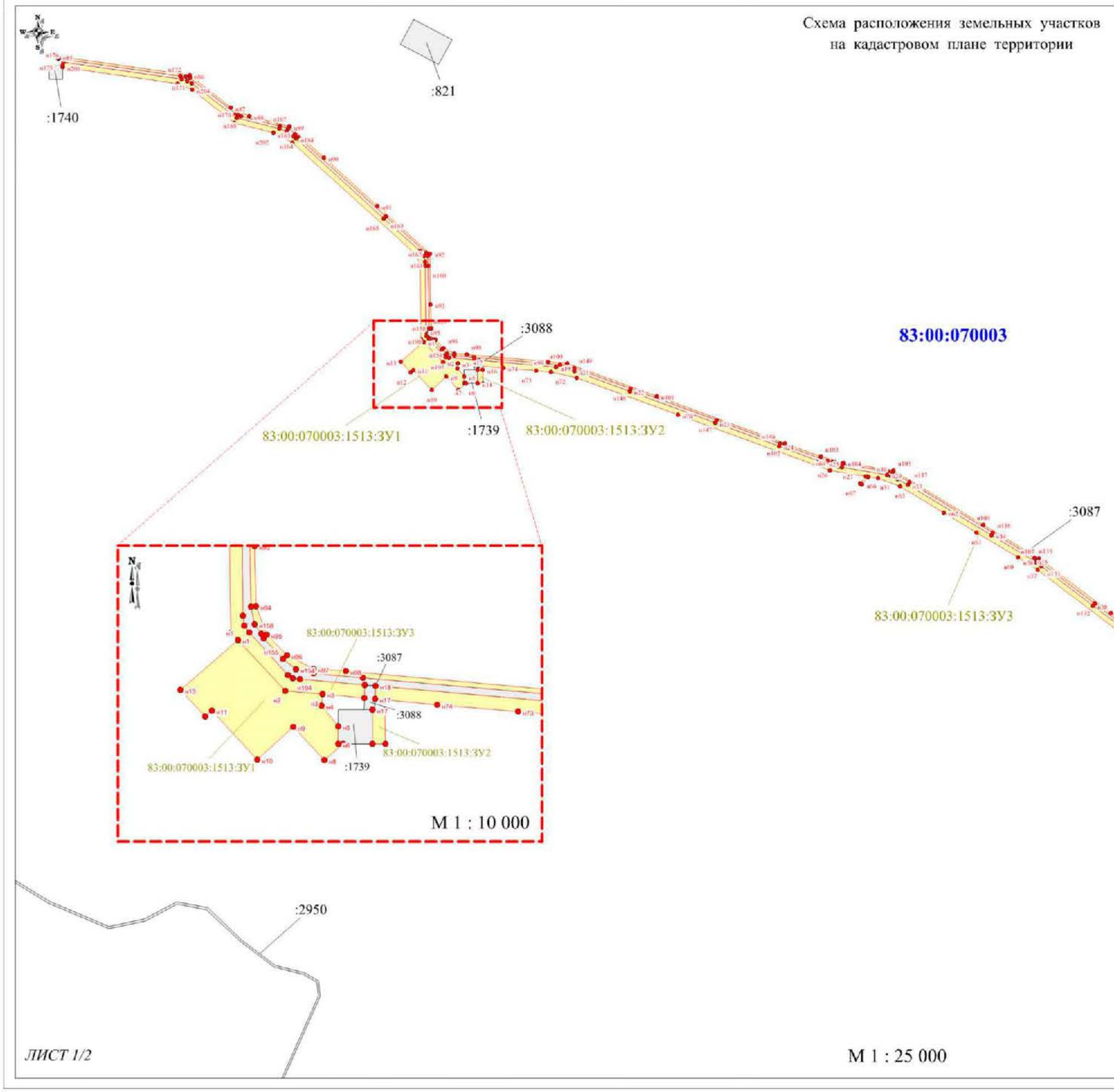

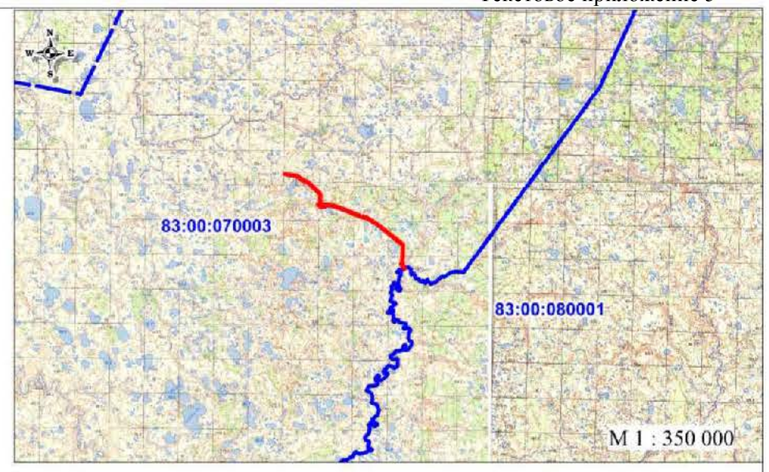

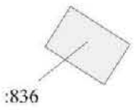

УСЛОВНЫЕ ОБОЗНАЧЕНИЯ

- границы образуемых земельных участков
- границы учтенных земельных участков
- границы кадастровых кварталов

ЛИСТ 1/2

УТВЕРЖДЕНА:
Департамент финансов, экономики и
имущества Ненецкого автономного округа

_____

_____

от _____ №_____

Текстовое приложение 5

ЛИСТ 2/2

Схема расположения земельных участков на кадастровом плане территории

Условный номер земельного участка: 83:00:070003:1513:ЗУ3
Площадь земельного участка: 400000 кв.м.
Устанавливаемый вид разрешенного использования:
Обустройство Сюрхаратинского месторождения ЦХП (блок №4) на период пробной эксплуатации. Под строительство коридора коммуникаций "Куст скважин №1 - МФНС "Уренырдское месторождение"

Обозначение_характерных_точек	X	Y
н17	1 034 642.7	5 472 822.6
н18	1 034 672.3	5 472 823.9
н19	1 034 633.6	5 473 259.7
н20	1 034 623.8	5 473 314.3
н21	1 034 610.7	5 473 364.3
н22	1 034 497.1	5 473 675.2
н23	1 034 318.4	5 474 159.7
н24	1 034 187.3	5 474 518.7
н25	1 034 090.5	5 474 776.9
н26	1 034 077.6	5 474 815.7
н27	1 034 070.8	5 474 855.1
н28	1 034 066.7	5 474 875.2
н29	1 034 024.7	5 475 130.7
н30	1 034 017.0	5 475 153.3
н31	1 034 009.7	5 475 171.1
н32	1 034 001.4	5 475 187.2
н33	1 033 967.0	5 475 246.9
н34	1 033 683.8	5 475 718.3
н35	1 033 540.0	5 475 955.8
н36	1 033 528.3	5 475 973.6
н37	1 033 509.2	5 476 000.2
н38	1 033 285.6	5 476 294.6
н39	1 032 968.6	5 476 714.4
н40	1 032 741.1	5 477 013.4
н41	1 032 532.3	5 477 289.5
н42	1 032 521.3	5 477 304.1
н43	1 032 447.1	5 477 338.3
н44	1 032 131.9	5 477 332.0
н45	1 031 802.3	5 477 325.1
н46	1 031 493.6	5 477 319.0
н47	1 031 445.1	5 477 319.9
н48	1 031 436.0	5 477 321.3
н49	1 031 410.3	5 477 304.4
н50	1 031 404.1	5 477 302.2
н51	1 031 383.6	5 477 262.6
н52	1 031 386.4	5 477 261.3
н53	1 031 402.1	5 477 294.7
н54	1 031 414.7	5 477 288.2
н55	1 032 421.6	5 477 308.2
н56	1 032 517.1	5 477 261.0
н57	1 033 020.7	5 476 595.8
н58	1 033 487.2	5 475 980.6
н59	1 033 529.2	5 475 916.9
н60	1 033 558.1	5 475 867.9
н61	1 033 698.4	5 475 635.4
н62	1 033 811.3	5 475 449.4
н63	1 033 959.4	5 475 203.4
н64	1 034 005.5	5 475 079.9
н65	1 034 014.7	5 475 022.6
н66	1 033 970.6	5 474 986.9
н67	1 033 974.8	5 474 976.1
н68	1 034 017.1	5 475 010.5

Обозначение_характерных_точек	X	Y
н69	1 034 049.2	5 474 808.0
н70	1 034 364.2	5 473 948.9
н71	1 034 574.2	5 473 376.5
н72	1 034 607.2	5 473 232.2
н73	1 034 614.1	5 473 146.0
н74	1 034 630.0	5 472 962.9
н75	1 031 372.5	5 477 267.5
н76	1 031 395.6	5 477 311.9
н77	1 031 404.9	5 477 315.2
н78	1 031 418.7	5 477 324.3
н79	1 031 387.7	5 477 334.6
н80	1 031 137.6	5 477 455.3
н81	1 031 121.8	5 477 430.6
н82	1 031 316.6	5 477 336.3
н83	1 031 362.2	5 477 313.9
н84	1 031 345.8	5 477 279.3
н85	1 036 389.3	5 470 444.7
н86	1 036 283.2	5 471 189.2
н87	1 036 100.4	5 471 421.7
н88	1 036 051.0	5 471 525.1
н89	1 035 993.1	5 471 752.4
н90	1 035 817.7	5 471 947.7
н91	1 035 543.3	5 472 250.2
н92	1 035 275.1	5 472 546.3
н93	1 034 988.5	5 472 551.0
н94	1 034 851.9	5 472 554.0
н95	1 034 788.0	5 472 578.4
н96	1 034 741.4	5 472 623.4
н97	1 034 711.2	5 472 683.9
н98	1 034 705.6	5 472 756.6
н99	1 034 664.5	5 473 215.2
н100	1 034 654.9	5 473 322.1
н101	1 034 468.9	5 473 828.2
н102	1 034 202.6	5 474 553.6
н103	1 034 129.0	5 474 755.3
н104	1 034 093.8	5 474 883.0
н105	1 034 049.6	5 475 164.4
н106	1 033 741.5	5 475 674.3
н107	1 033 551.3	5 475 989.4
н108	1 033 244.6	5 476 394.4
н109	1 032 889.0	5 476 868.2
н110	1 032 553.1	5 477 307.6
н111	1 032 508.2	5 477 367.2
н112	1 031 640.2	5 477 349.6
н113	1 031 494.8	5 477 346.4
н114	1 031 490.8	5 477 347.3
н115	1 031 372.3	5 477 372.0
н116	1 031 152.5	5 477 478.7
н118	1 031 146.4	5 477 469.1
н119	1 031 393.7	5 477 349.4
н120	1 031 424.3	5 477 339.3
н121	1 031 446.5	5 477 335.9
н122	1 031 493.6	5 477 335.0
н123	1 031 802.0	5 477 341.1
н124	1 032 131.6	5 477 348.0
н125	1 032 447.7	5 477 355.4
н126	1 032 473.4	5 477 355.2
н127	1 032 499.7	5 477 348.5
н128	1 032 533.1	5 477 315.0

Обозначение_характерных_точек	X	Y
н129	1 032 545.1	5 477 299.2
н130	1 032 753.0	5 477 023.0
н131	1 032 981.0	5 476 723.5
н132	1 033 298.4	5 476 304.3
н133	1 033 522.0	5 476 009.7
н134	1 033 541.5	5 475 982.6
н135	1 033 553.5	5 475 964.3
н136	1 033 097.6	5 475 226.1
н137	1 033 983.5	5 475 255.6
н138	1 034 018.4	5 475 196.9
н139	1 034 027.7	5 475 179.5
н140	1 034 036.3	5 475 159.7
н141	1 034 043.5	5 475 134.8
н142	1 034 084.4	5 474 877.6
н143	1 034 088.1	5 474 853.0
н144	1 034 094.8	5 474 820.0
н145	1 034 103.1	5 474 792.9
н146	1 034 202.3	5 474 524.2
н147	1 034 333.4	5 474 165.2
н148	1 034 511.5	5 473 680.2
н149	1 034 628.5	5 473 363.7
н150	1 034 644.5	5 473 318.8
н151	1 034 648.0	5 473 282.9
н152	1 034 690.9	5 472 795.3
н153	1 034 700.6	5 472 684.1
н154	1 034 710.0	5 472 643.8
н155	1 034 732.8	5 472 614.2
н156	1 034 779.7	5 472 571.3
н157	1 034 790.0	5 472 565.8
н158	1 034 811.5	5 472 550.3
н159	1 034 851.5	5 472 542.3
н160	1 035 205.6	5 472 536.6
н161	1 035 261.7	5 472 534.1
н162	1 035 279.0	5 472 526.6
н163	1 035 485.6	5 472 297.4
н164	1 035 935.7	5 471 800.8
н165	1 035 950.4	5 471 784.4
н166	1 035 982.3	5 471 746.5
н167	1 035 995.5	5 471 699.7
н168	1 036 051.5	5 471 480.6
н169	1 036 059.0	5 471 463.3
н170	1 036 066.2	5 471 448.5
н171	1 036 269.1	5 471 189.3
н172	1 036 276.7	5 471 168.3
н173	1 036 279.2	5 471 136.4
н174	1 036 377.9	5 470 448.6
н175	1 036 379.6	5 470 442.0
н176	1 036 357.6	5 470 476.9
н177	1 036 261.7	5 471 143.4
н178	1 036 250.8	5 471 174.7
н179	1 036 237.9	5 471 200.1
н180	1 036 041.0	5 471 454.6
н181	1 035 979.7	5 471 696.4
н182	1 035 964.5	5 471 736.0
н183	1 035 936.8	5 471 775.6
н184	1 035 923.8	5 471 790.1
н185	1 035 473.7	5 472 286.6
н186	1 035 290.2	5 472 490.3
н187	1 035 261.1	5 472 513.5

Обозначение_характерных_точек	X	Y
н188	1 035 228.3	5 472 520.3
н189	1 035 205.4	5 472 520.6
н190	1 034 831.2	5 472 524.5
н191	1 034 808.6	5 472 527.0
н192	1 034 793.4	5 472 538.6
н193	1 034 696.4	5 472 625.6
н194	1 034 689.0	5 472 637.6
н195	1 034 687.1	5 472 653.8
н196	1 034 674.5	5 472 799.6
н197	1 034 644.9	5 472 799.0
н3	1 034 653.5	5 472 704.0
н2	1 034 661.0	5 472 620.3
н1	1 034 775.5	5 472 512.9
н198	1 034 792.5	5 472 496.9
н199	1 035 216.8	5 472 490.9
н200	1 035 274.2	5 472 464.4
н201	1 035 902.6	5 471 768.8
н202	1 035 958.5	5 471 663.9
н203	1 036 013.2	5 471 442.5
н204	1 036 200.9	5 471 203.1
н205	1 036 234.7	5 471 122.5
н206	1 036 329.1	5 470 471.5
н207	1 036 339.2	5 470 471.5
н17	1 034 642.7	5 472 822.6

Система координат: МСК-83

Условный номер земельного участка: 83:00:070003:1513:ЗУ2
Площадь земельного участка: 2220 кв.м.
Устанавливаемый вид разрешенного использования:
Обустройство Сюрхаратинского месторождения ЦХП (блок №4) на период пробной эксплуатации. Под строительство площадки скважины №1 (расширение)

Обозначение_характерных_точек	X	Y
н14	1 034 541.3	5 472 817.4
н15	1 034 541.0	5 472 846.7
н16	1 034 618.2	5 472 845.5
н17	1 034 618.8	5 472 817.4
н14	1 034 541.3	5 472 817.4

Система координат: МСК-83

Условный номер земельного участка: 83:00:070003:1513:ЗУ1
Площадь земельного участка: 46500 кв.м.
Устанавливаемый вид разрешенного использования:
Обустройство Сюрхаратинского месторождения ЦХП (блок №4) на период пробной эксплуатации. Под строительство площадки Куста скважин №2

Обозначение_характерных_точек	X	Y
н1	1 034 775.5	5 472 512.9
н2	1 034 661.0	5 472 620.3
н3	1 034 653.5	5 472 704.0
н4	1 034 627.4	5 472 702.4
н5	1 034 580.5	5 472 739.9
н6	1 034 541.4	5 472 739.9
н7	1 034 541.4	5 472 750.8
н8	1 034 504.7	5 472 708.3
н9	1 034 580.0	5 472 637.7
н10	1 034 505.1	5 472 557.1
н11	1 034 616.3	5 472 454.3
н12	1 034 602.8	5 472 439.1
н13	1 034 663.5	5 472 382.6
н1	1 034 775.5	5 472 512.9

Система координат: МСК-83

Министерство культуры Российской Федерации

ОТКРЫТЫЙ ЛИСТ

№ 1139

Настоящий открытый лист выдан:

Визгалову Георгию Петровичу

паспорт 6705 № 522820
(серия номер паспорта)

на право проведения археологических полевых работ
в междуречье р.Печора и р.Кара в Заполярном районе Ненецкого автономного округа.
(место проведения археологических полевых работ)

На основании открытого листа

Визгалов Георгий Петрович
(Ф.И.О)

имеет право производить следующие археологические полевые работы:
археологические разведки с осуществлением локальных земляных работ на указанной территории в целях выявления объектов археологического наследия, уточнения сведений о них и планирования мероприятий по обеспечению их сохранности.

Передоверие права на проведение археологических полевых работ по данному открытому листу другому лицу запрещается.

Срок действия открытого листа: с ***31 июля 2015 г.*** по ***31 октября 2015 г.***

Дата принятия решения о предоставлении открытого листа: ***31 июля 2015 г.***

Первый заместитель Министра (должность) (подпись) **В.В.Аристархов** (Ф.И.О.)

Дата ***31 июля 2015 г.*** М.П.

006795

Эксперт «НПО «Северная археология-1» Директор _____ /Визгалов Г. П./

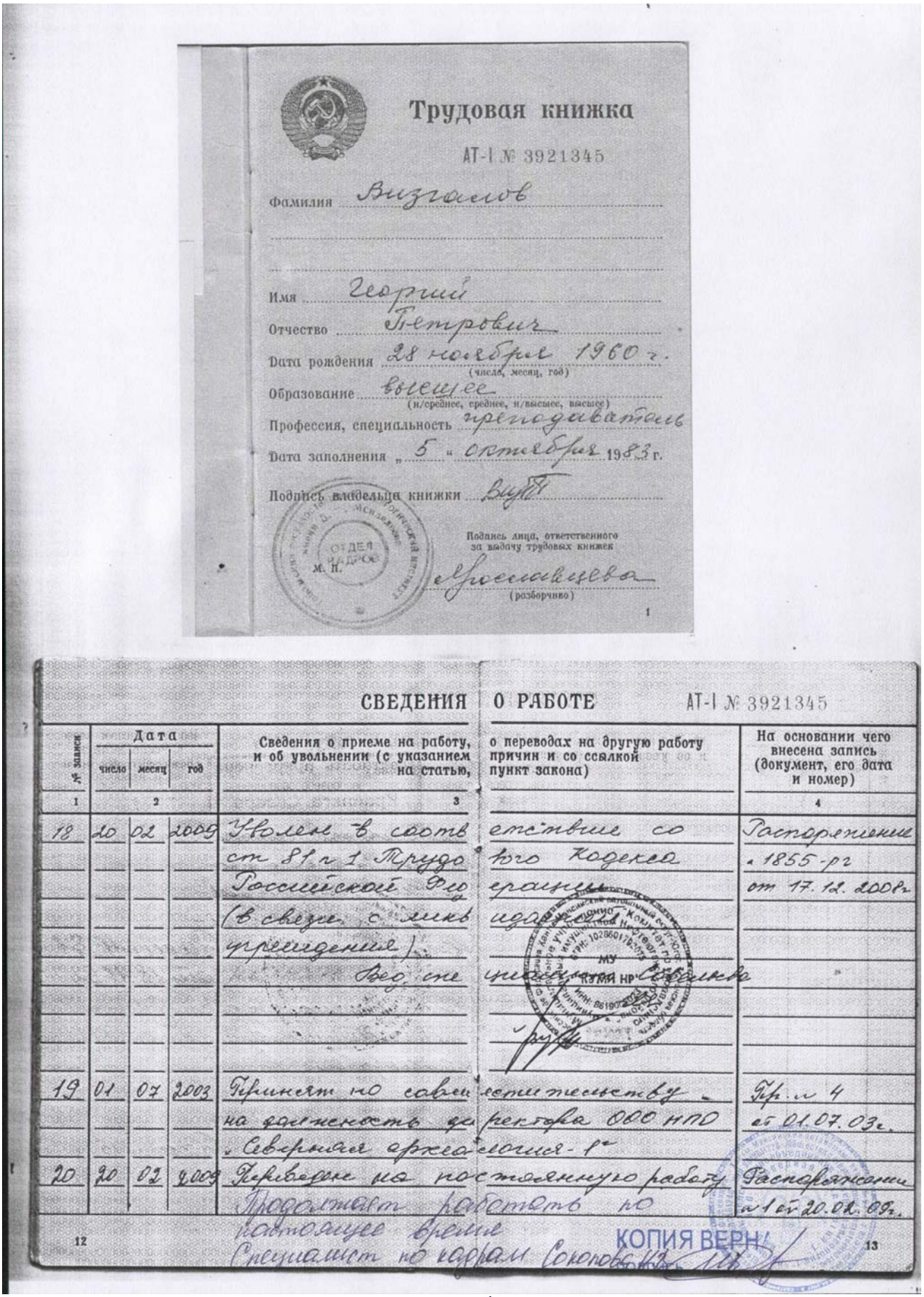

Трудовая книжка

АТ-I № 3921345

Фамилия Визгалов

Имя Георгий

Отчество Петрович

Дата рождения 28 ноября 1960 г. (число, месяц, год)

Образование высшее (н/среднее, среднее, н/высшее, высшее)

Профессия, специальность преподаватель

Дата заполнения „5" октября 1983 г.

Подпись владельца книжки [подпись]

Подпись лица, ответственного за выдачу трудовых книжек

М. П. Ярославцева (разборчиво)

1

СВЕДЕНИЯ О РАБОТЕ АТ-I № 3921345

№ записи	Дата: число	Дата: месяц	Дата: год	Сведения о приеме на работу, о переводах на другую работу и об увольнении (с указанием причин и со ссылкой на статью, пункт закона)	На основании чего внесена запись (документ, его дата и номер)
1	2			3	4
18	20	02	2009	Уволен в соответствие со ст 81 п 1 Трудового Кодекса Российской Федерации (в связи с ликвидацией учреждения). Вед. специалист Соболева [подпись]	Распоряжение № 1855-рг от 17.12.2008г
19	01	07	2003	Принят по совместительству на должность директора ООО НПО „Северная археология-1"	Пр. № 4 от 01.07.03г.
20	20	02	2009	Переведен на постоянную работу. Продолжает работать по настоящее время. Специалист по кадрам Соколова [подпись]	Распоряжение № 1 от 20.02.09г.

12 13

КОПИЯ ВЕРНА

Эксперт «НПО «Северная археология-1» Директор _____ /Визгалов Г. П./

ГРАФИЧЕСКИЕ ПРИЛОЖЕНИЯ

Эксперт «НПО «Северная археология-1» Директор _____ /Визгалов Г. П./

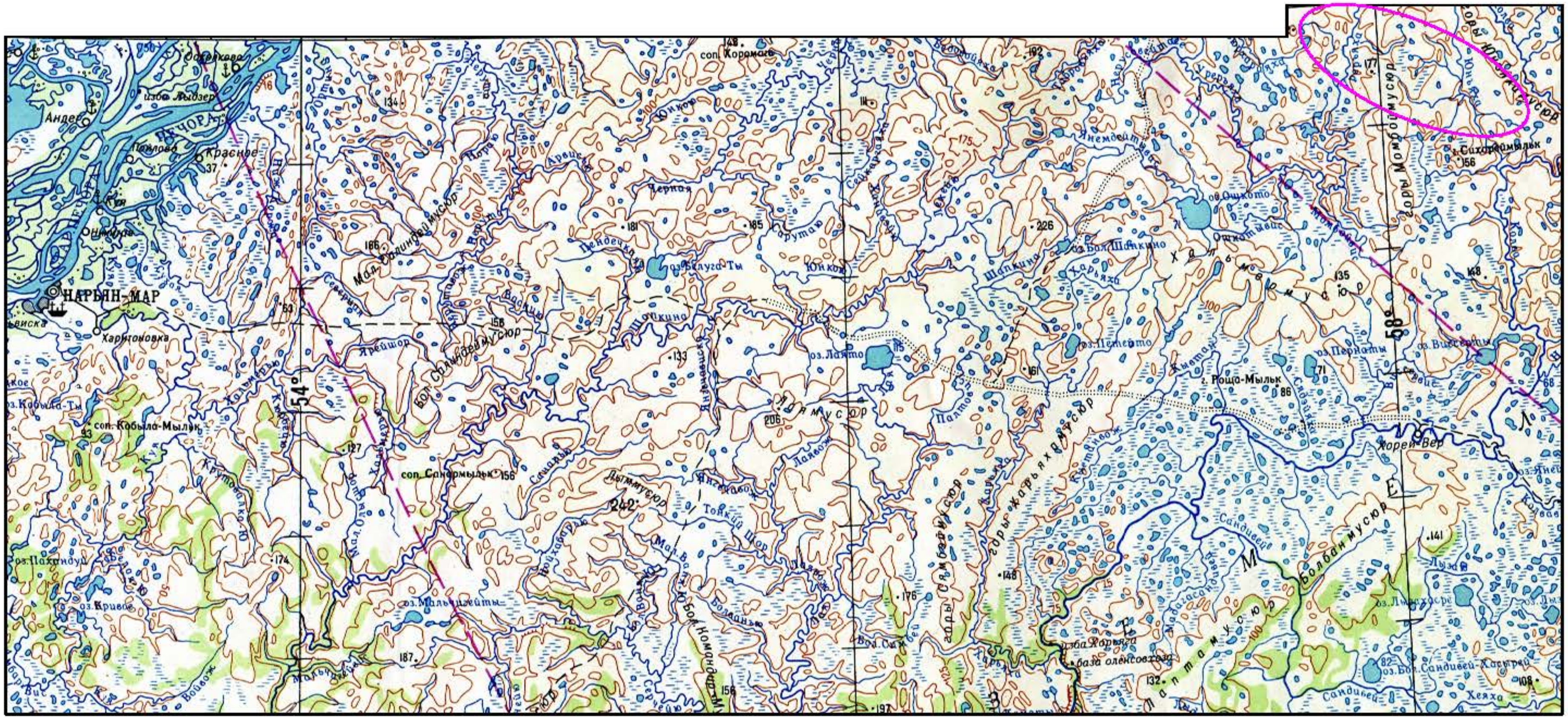



УСЛОВНЫЕ ОБОЗНАЧЕНИЯ

○	*- местоположение района работ*

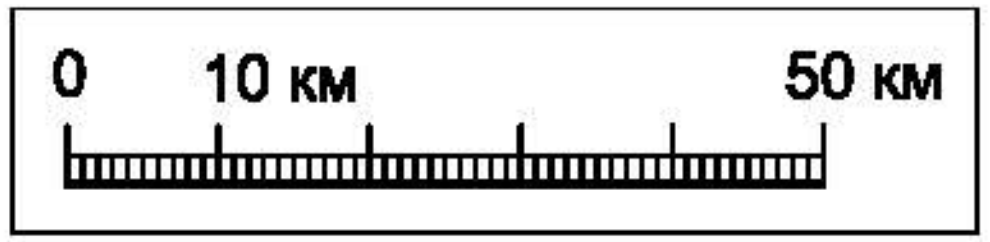

Акт 9/15-23 государственной историко-культурной экспертизы земель, подлежащих воздействию хозяйственных работ в ходе строительства объектов обустройства месторождений ЦХП, № 1, № 2, № 3, № 4, (Сюрхаратинское месторождение, проект 0293)	*Графическое приложение 1*	
	Лист	*1*
	Листов	*1*
Обзорная карта-схема расположения места проведения исследований	*М 1 : 1 000 000*	
Эксперт ООО НПО "Северная Археология - 1". Директор__________Визгалов Г.П.		

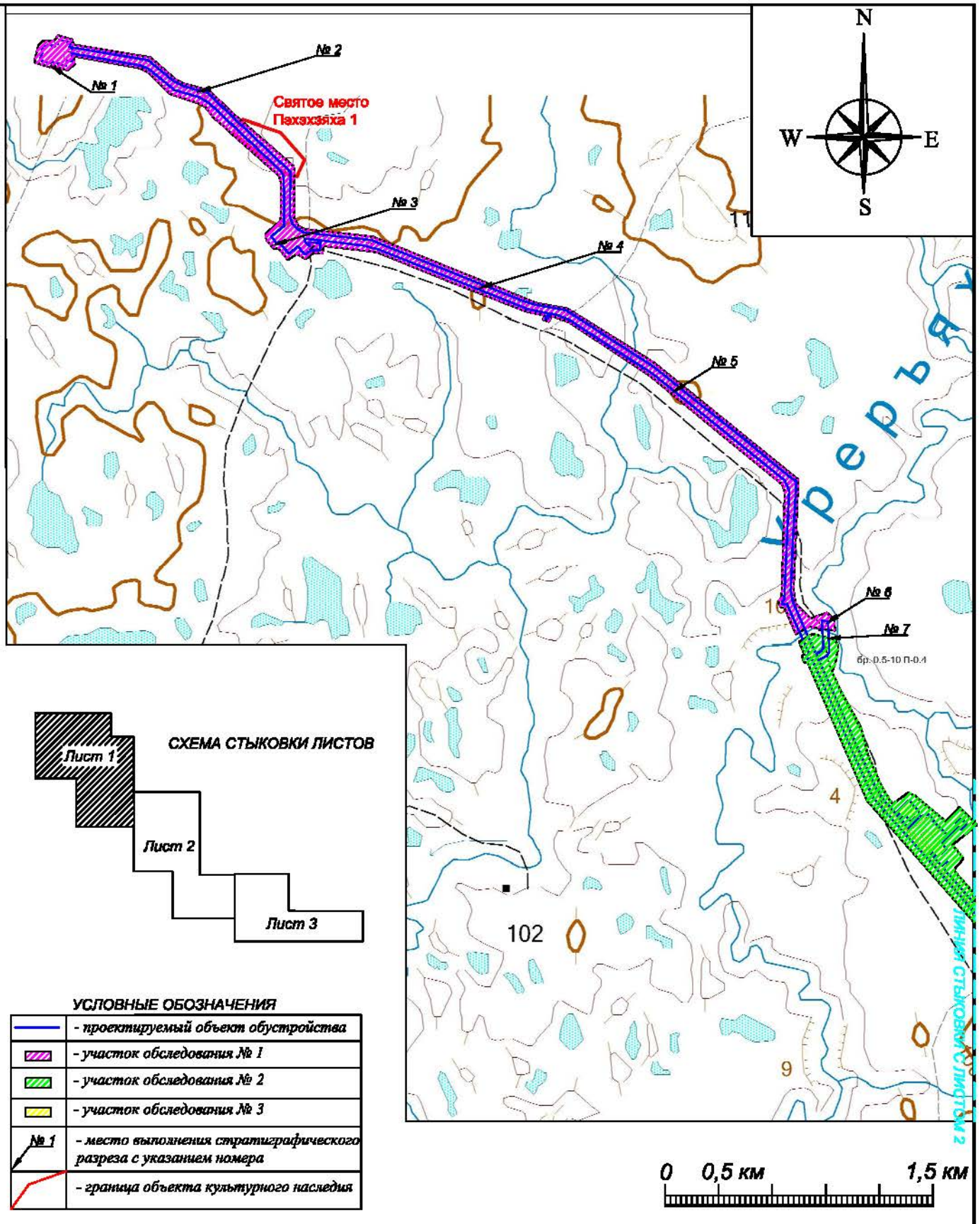

Акт 9/15-23 государственной историко-культурной экспертизы земель, подлежащих воздействию хозяйственных работ в ходе строительства объектов обустройства месторождений ЦХП, № 1, № 2, № 3, № 4, (Сюрхаратинское месторождение, проект 0293)	Графическое приложение 2	
	Лист	1
	Листов	3
Схема расположения участков обследования, выявленных ОКН	М 1 : 50 000	
Эксперт ООО НПО "Северная Археология - 1". Директор _____ Визгалов Г.П.		

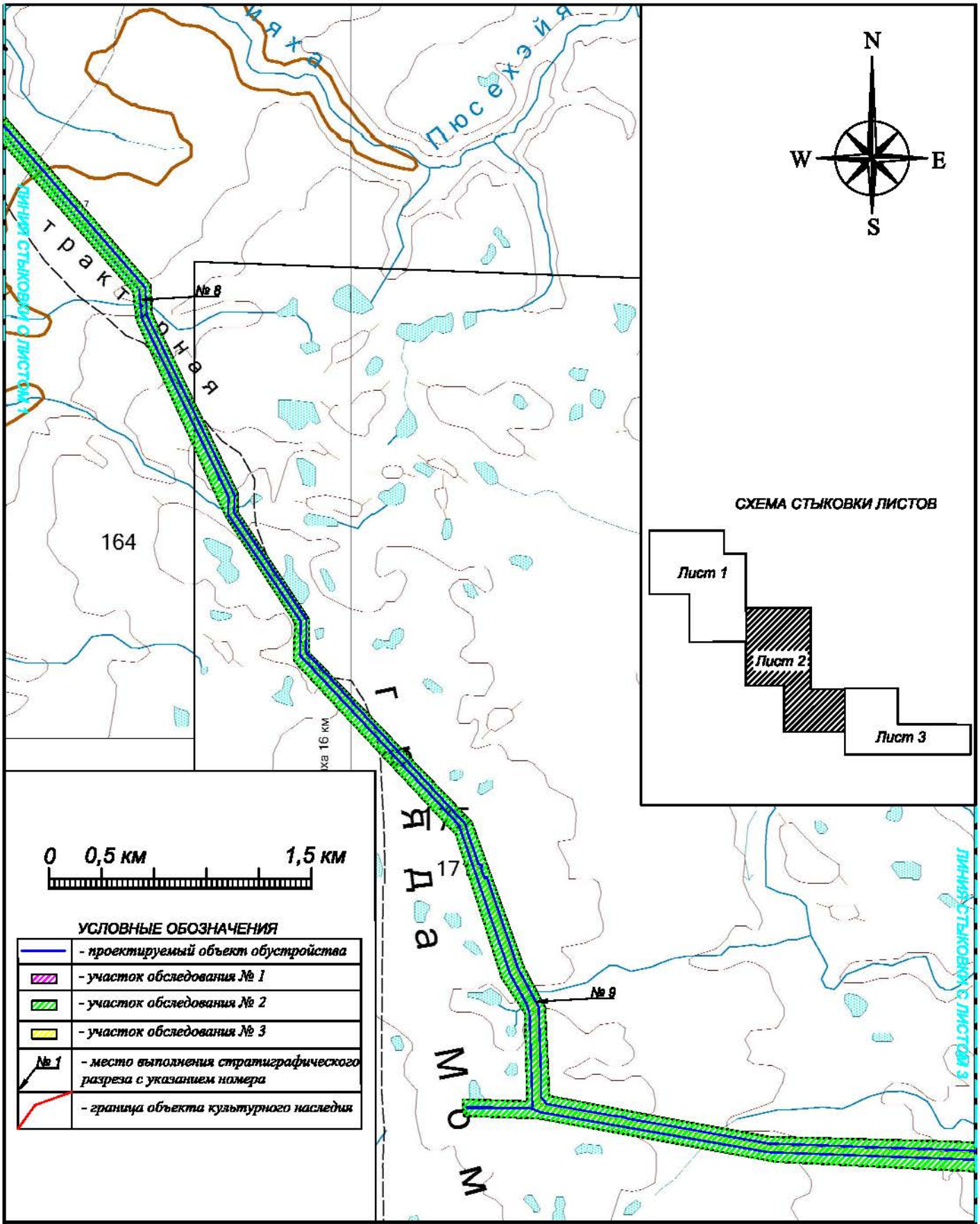

Акт 9/15-23 государственной историко-культурной экспертизы земель, подлежащих воздействию хозяйственных работ в ходе строительства объектов обустройства месторождений ЦХП, № 1, № 2, № 3, № 4, (Сюрхеватинское месторождение, проект 0293)	Графическое приложение 2	
	Лист	2
	Листов	3
Схема расположения участков обследования, выявленных ОКН	М 1 : 50 000	
Эксперт ООО НПО "Северная Археология - 1". Директор_____Визгалов Г.П.		

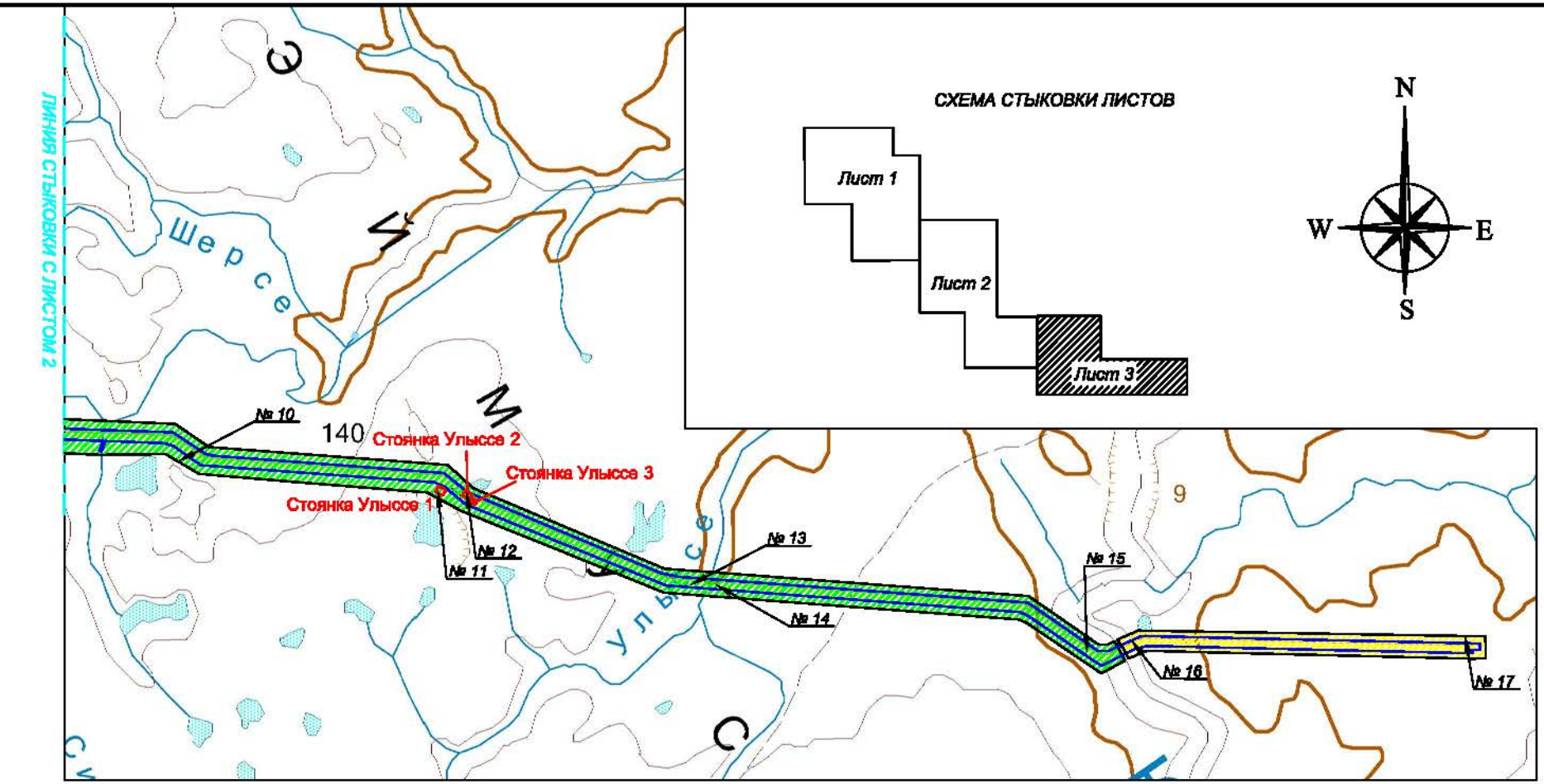

СХЕМА СТЫКОВКИ ЛИСТОВ

УСЛОВНЫЕ ОБОЗНАЧЕНИЯ

	- проектируемый объект обустройства
	- участок обследования № 1
	- участок обследования № 2
	- участок обследования № 3
№ 1	- место выполнения стратиграфического разреза с указанием номера
	- граница объекта культурного наследия

Акт 9/15-23 государственной историко-культурной экспертизы земель, подлежащих воздействию хозяйственных работ в ходе строительства объектов обустройства месторождений ЦХП, № 1, № 2, № 3, № 4, (Сюрхератинское месторождение, проект 0293)	Графическое приложение 2
	Лист 3
	Листов 3
Схема расположения участков обследования, выявленных ОКН	М 1 : 50 000
Эксперт ООО НПО "Северная Археология - 1". Директор	Визгалов Г.П.

Графическое приложение 3. Фото. НАО. Заполярный район. Сюрхаратинское месторождение. Участок, подлежащий хозяйственному освоению в ходе строительства объектов обустройства месторождений ЦХП (Сюрхаратинское месторождение, проект 0293). Участок проведения археологической разведки № 1. Площадка под куст скважин № 1, коридор трасс от куста скважин № 1 Сюрхаратинского месторождения до МФНС «Урернырдская». Скважина № 2 Сюрхаратинского месторождения. Вид с юга-юго-запада.



Графическое приложение 4. Фото. НАО. Заполярный район. Сюрхаратинское месторождение. Участок, подлежащий хозяйственному освоению в ходе строительства объектов обустройства месторождений ЦХП (Сюрхаратинское месторождение, проект 0293). Участок проведения археологической разведки № 1. Площадка под куст скважин № 1, коридор трасс от куста скважин № 1 Сюрхаратинского месторождения до МФНС «Урернырдская». Скважина № 1 Сюрхаратинского месторождения. Вид с юга-юго-востока.

Эксперт «НПО «Северная археология-1» Директор _____ /Визгалов Г. П./



Графическое приложение 5. Фото. НАО. Заполярный район. Сюрхаратинское месторождение. Участок, подлежащий хозяйственному освоению в ходе строительства объектов обустройства месторождений ЦХП (Сюрхаратинское месторождение, проект 0293). Участок проведения археологической разведки № 1. Площадка под коридор трасс от куста скважин № 1 Сюрхаратинского месторождения до МФНС «Урернырдская». Вид с юго-запада.

Графическое приложение 6. Фото. НАО. Заполярный район. Сюрхаратинское месторождение. Участок, подлежащий хозяйственному освоению в ходе строительства объектов обустройства месторождений ЦХП (Сюрхаратинское месторождение, проект 0293). Участок проведения археологической разведки № 1. Площадка под коридор трасс от куста скважин № 1 Сюрхаратинского месторождения до МФНС «Урернырдская». Терраса правого берега р. Уреръяха. Действующий зимник. Вид с юго-востока..

Эксперт «НПО «Северная археология-1» Директор _____ /Визгалов Г. П./

Графическое приложение 7. Фото. НАО. Заполярный район. Сюрхаратинское месторождение. Участок, подлежащий хозяйственному освоению в ходе строительства объектов обустройства месторождений ЦХП (Сюрхаратинское месторождение, проект 0293). Участок проведения археологической разведки № 1. Место выполнения стратиграфического разреза № 1. Вид с юго-востока.

Графическое приложение 8. Фото. НАО. Заполярный район. Сюрхаратинское месторождение. Участок, подлежащий хозяйственному освоению в ходе строительства объектов обустройства месторождений ЦХП (Сюрхаратинское месторождение, проект 0293). Участок проведения археологической разведки № 1. Стратиграфический разрез № 1. Северо-западный профиль..

Эксперт «НПО «Северная археология-1» Директор _____ /Визгалов Г. П./

Графическое приложение 9. Фото. НАО. Заполярный район. Сюрхаратинское месторождение. Участок, подлежащий хозяйственному освоению в ходе строительства объектов обустройства месторождений ЦХП (Сюрхаратинское месторождение, проект 0293). Участок проведения археологической разведки № 1. Стратиграфический разрез № 1 после рекультивации. Вид с юго-востока.



Графическое приложение 10. Фото. НАО. Заполярный район. Сюрхаратинское месторождение. Участок, подлежащий хозяйственному освоению в ходе строительства объектов обустройства месторождений ЦХП (Сюрхаратинское месторождение, проект 0293). Участок проведения археологической разведки № 1. Место выполнения стратиграфического разреза № 2. Вид с юго-запада.

Эксперт «НПО «Северная археология-1» Директор _____ /Визгалов Г. П./

Графическое приложение 11. Фото. НАО. Заполярный район. Сюрхаратинское месторождение. Участок, подлежащий хозяйственному освоению в ходе строительства объектов обустройства месторождений ЦХП (Сюрхаратинское месторождение, проект 0293). Участок проведения археологической разведки № 1. Стратиграфический разрез № 2. Северо-восточный профиль.

Графическое приложение 12. Фото. НАО. Заполярный район. Сюрхаратинское месторождение. Участок, подлежащий хозяйственному освоению в ходе строительства объектов обустройства месторождений ЦХП (Сюрхаратинское месторождение, проект 0293). Участок проведения археологической разведки № 1. Стратиграфический разрез № 2 после рекультивации. Вид с юго-запада.



Графическое приложение 13. Фото. НАО. Заполярный район. Сюрхаратинское месторождение. Участок, подлежащий хозяйственному освоению в ходе строительства объектов обустройства месторождений ЦХП (Сюрхаратинское месторождение, проект 0293). Участок проведения археологической разведки № 1. Место выполнения стратиграфического разреза № 3. Вид с запада.

Графическое приложение 14. Фото. НАО. Заполярный район. Сюрхаратинское месторождение. Участок, подлежащий хозяйственному освоению в ходе строительства объектов обустройства месторождений ЦХП (Сюрхаратинское месторождение, проект 0293). Участок проведения археологической разведки № 1. Стратиграфический разрез № 3. Восточный профиль.

Графическое приложение 15. Фото. НАО. Заполярный район. Сюрхаратинское месторождение. Участок, подлежащий хозяйственному освоению в ходе строительства объектов обустройства месторождений ЦХП (Сюрхаратинское месторождение, проект 0293). Участок проведения археологической разведки № 1. Стратиграфический разрез № 3 после рекультивации. Вид с запада.

Графическое приложение 16. Фото. НАО. Заполярный район. Участок, подлежащий хозяйственному освоению в ходе строительства объектов обустройства месторождений ЦХП (Сюрхаратинское месторождение, проект 0293). Участок проведения археологической разведки № 1. Место выполнения стратиграфического разреза № 4. Вид с юго-запада.

Эксперт «НПО «Северная археология-1» Директор _____ /Визгалов Г. П./

Графическое приложение 17. Фото. НАО. Заполярный район. Сюрхаратинское месторождение. Участок, подлежащий хозяйственному освоению в ходе строительства объектов обустройства месторождений ЦХП (Сюрхаратинское месторождение, проект 0293). Участок проведения археологической разведки № 1. Стратиграфический разрез № 4. Северо-восточный профиль.

Графическое приложение 18. Фото. НАО. Заполярный район. Сюрхаратинское месторождение. Участок, подлежащий хозяйственному освоению в ходе строительства объектов обустройства месторождений ЦХП (Сюрхаратинское месторождение, проект 0293). Участок проведения археологической разведки № 1. Стратиграфический разрез № 4 после рекультивации. Вид с юго-запада.

Эксперт «НПО «Северная археология-1» Директор _____ /Визгалов Г. П./



Графическое приложение 19. Фото. НАО. Заполярный район. Участок, подлежащий хозяйственному освоению в ходе строительства объектов обустройства месторождений ЦХП (Сюрхаратинское месторождение, проект 0293). Участок проведения археологической разведки № 1. Место выполнения стратиграфического разреза № 5. Вид с востока.

Графическое приложение 20. Фото. НАО. Заполярный район. Сюрхаратинское месторождение. Участок, подлежащий хозяйственному освоению в ходе строительства объектов обустройства месторождений ЦХП (Сюрхаратинское месторождение, проект 0293). Участок проведения археологической разведки № 1. Стратиграфический разрез № 5. Западный профиль.

Эксперт «НПО «Северная археология-1» Директор _____ /Визгалов Г. П./

Графическое приложение 21. Фото. НАО. Заполярный район. Сюрхаратинское месторождение. Участок, подлежащий хозяйственному освоению в ходе строительства объектов обустройства месторождений ЦХП (Сюрхаратинское месторождение, проект 0293). Участок проведения археологической разведки № 1. Стратиграфический разрез № 5 после рекультивации. Вид с востока.

Графическое приложение 22. Фото. НАО. Заполярный район. Пюсейское месторождение. Участок, подлежащий хозяйственному освоению в ходе строительства объектов обустройства месторождений ЦХП (Сюрхаратинское месторождение, проект 0293). Участок проведения археологической разведки № 1. Терраса правого берега р. Уреръяха. Место выполнения стратиграфического разреза № 6. Вид с юга.

Эксперт «НПО «Северная археология-1» Директор _____ /Визгалов Г. П./

Графическое приложение 23. Фото. НАО. Заполярный район. Пюсейское месторождение. Участок, подлежащий хозяйственному освоению в ходе строительства объектов обустройства месторождений ЦХП (Сюрхаратинское месторождение, проект 0293). Участок проведения археологической разведки № 1. Стратиграфический разрез № 6. Северный профиль.

Графическое приложение 24. Фото. НАО. Заполярный район. Пюсейское месторождение. Участок, подлежащий хозяйственному освоению в ходе строительства объектов обустройства месторождений ЦХП (Сюрхаратинское месторождение, проект 0293). Участок проведения археологической разведки № 1. Стратиграфический разрез № 6 после рекультивации. Вид с юга.

Эксперт «НПО «Северная археология-1» Директор _____ /Визгалов Г. П./

Графическое приложение 25. Фото. НАО. Заполярный район. Урернырдское месторождение. Участок, подлежащий хозяйственному освоению в ходе строительства объектов обустройства месторождений ЦХП (Сюрхаратинское месторождение, проект 0293). Участок проведения археологической разведки № 2. Площадка под коридор трасс от куста скважин № 1 Сюрхаратинского месторождения до МФНС «Урернырдская». Столб закрепления проекта. Вид с запада-северо-запада.

Графическое приложение 26. Фото. НАО. Заполярный район. Урернырдское месторождение. Участок, подлежащий хозяйственному освоению в ходе строительства объектов обустройства месторождений ЦХП (Сюрхаратинское месторождение, проект 0293). Участок проведения археологической разведки № 2. Площадка под коридор трасс от куста скважин № 1 Сюрхаратинского месторождения до МФНС «Урернырдская», площадка ВЖК Урернырдского месторождения. Столб закрепления проекта. Вид с севера-северо-востока.

Эксперт «НПО «Северная археология-1» Директор _____ /Визгалов Г. П./

Графическое приложение 27. Фото. НАО. Заполярный район. Урернырдское месторождение. Участок, подлежащий хозяйственному освоению в ходе строительства объектов обустройства месторождений ЦХП (Сюрхаратинское месторождение, проект 0293). Участок проведения археологической разведки № 2. Площадка под коридор трасс от куста скважин № 1 Сюрхаратинского месторождения до МФНС «Урернырдская», площадка МФНС Урернырдского месторождения. Вид с юга.

Графическое приложение 28. Фото. НАО. Заполярный район. Урернырдское месторождение. Участок, подлежащий хозяйственному освоению в ходе строительства объектов обустройства месторождений ЦХП (Сюрхаратинское месторождение, проект 0293). Участок проведения археологической разведки № 2. Площадка под коридор трасс от куста скважин № 1 Сюрхаратинского месторождения до МФНС «Урернырдская», вертолетную площадку Урернырдского месторождения. Столб закрепления проекта. Вид с юга.

Эксперт «НПО «Северная археология-1» Директор _____ /Визгалов Г. П./

Графическое приложение 29. Фото. НАО. Заполярный район. Северо-Сихорейское месторождение. Участок, подлежащий хозяйственному освоению в ходе строительства объектов обустройства месторождений ЦХП (Сюрхаратинское месторождение, проект 0293). Участок проведения археологической разведки № 2. Площадка под коридор трасс от МФНС «Урернырдская» до Северо-Сихорейского месторождения. Вид с востока.



Графическое приложение 30. Фото. НАО. Заполярный район. Северо-Сихорейское месторождение. Участок, подлежащий хозяйственному освоению в ходе строительства объектов обустройства месторождений ЦХП (Сюрхаратинское месторождение, проект 0293). Участок проведения археологической разведки № 2. Площадка под коридор трасс от МФНС «Урернырдская» до Северо-Сихорейского месторождения. Столб закрепления проекта. Вид с юго-запада.

Эксперт «НПО «Северная археология-1» Директор _____ /Визгалов Г. П./

Графическое приложение 31. Фото. НАО. Заполярный район. Северо-Сихорейское месторождение. Участок, подлежащий хозяйственному освоению в ходе строительства объектов обустройства месторождений ЦХП (Сюрхаратинское месторождение, проект 0293). Участок проведения археологической разведки № 2. Площадка под коридор трасс от Северо-Сихорейского месторождения до ДНС «Западное-Хоседаю». Столб закрепления проекта. Вид с юго-запада.



Графическое приложение 32. Фото. НАО. Заполярный район. Восточно-Сихорейское месторождение. Участок, подлежащий хозяйственному освоению в ходе строительства объектов обустройства месторождений ЦХП (Сюрхаратинское месторождение, проект 0293). Участок проведения археологической разведки № 2. Площадка под коридор трасс от Северо-Сихорейского месторождения до ДНС «Западное-Хоседаю». Терраса левого берега р. Улыссе. Столб закрепления проекта. Вид с севера-северо-запада.

Эксперт «НПО «Северная археология-1» Директор _____ /Визгалов Г. П./



Графическое приложение 33. Фото. НАО. Заполярный район. Западно-Хоседаюсское месторождение. Участок, подлежащий хозяйственному освоению в ходе строительства объектов обустройства месторождений ЦХП (Сюрхаратинское месторождение, проект 0293). Участок проведения археологической разведки № 2. Площадка под коридор трасс от Северо-Сихорейского месторождения до ДНС «Западное-Хоседаю». Терраса левого берега р. Юнъяха. Столб закрепления проекта. Вид с юга-юго-востока.

Графическое приложение 34. Фото. НАО. Заполярный район. Урернырдское месторождение. Участок, подлежащий хозяйственному освоению в ходе строительства объектов обустройства месторождений ЦХП (Сюрхаратинское месторождение, проект 0293). Участок проведения археологической разведки № 2. Терраса левого берега р. Уреръяха. Место выполнения стратиграфического разреза № 7. Вид с северо-востока.

Эксперт «НПО «Северная археология-1» Директор _____ /Визгалов Г. П./

Графическое приложение 35. Фото. НАО. Заполярный район. Урернырдское месторождение. Участок, подлежащий хозяйственному освоению в ходе строительства объектов обустройства месторождений ЦХП (Сюрхаратинское месторождение, проект 0293). Участок проведения археологической разведки № 2. Терраса левого берега р. Уреръяха. Стратиграфический разрез № 7. Юго-западный профиль.

Графическое приложение 36. Фото. НАО. Заполярный район. Урернырдское месторождение. Участок, подлежащий хозяйственному освоению в ходе строительства объектов обустройства месторождений ЦХП (Сюрхаратинское месторождение, проект 0293). Участок проведения археологической разведки № 2. Терраса левого берега р. Уреръяха. Стратиграфический разрез № 7 после рекультивации. Вид с северо-востока.

Эксперт «НПО «Северная археология-1» Директор _____ /Визгалов Г. П./

Графическое приложение 37. Фото. НАО. Заполярный район. Урернырдское месторождение. Участок, подлежащий хозяйственному освоению в ходе строительства объектов обустройства месторождений ЦХП (Сюрхаратинское месторождение, проект 0293). Участок проведения археологической разведки № 2. Место выполнения стратиграфического разреза № 8. Вид с запада.

Графическое приложение 38. Фото. НАО. Заполярный район. Урернырдское месторождение. Участок, подлежащий хозяйственному освоению в ходе строительства объектов обустройства месторождений ЦХП (Сюрхаратинское месторождение, проект 0293). Участок проведения археологической разведки № 2. Стратиграфический разрез № 8. Восточный профиль.

Эксперт «НПО «Северная археология-1» Директор _____ /Визгалов Г. П./

Графическое приложение 39. Фото. НАО. Заполярный район. Урернырдское месторождение. Участок, подлежащий хозяйственному освоению в ходе строительства объектов обустройства месторождений ЦХП (Сюрхаратинское месторождение, проект 0293). Участок проведения археологической разведки № 2. Стратиграфический разрез № 8 после рекультивации. Вид с запада.



Графическое приложение 40. Фото. НАО. Заполярный район. Северо-Сихорейское месторождение. Участок, подлежащий хозяйственному освоению в ходе строительства объектов обустройства месторождений ЦХП (Сюрхаратинское месторождение, проект 0293). Участок проведения археологической разведки № 2. Место выполнения стратиграфического разреза № 9. Вид с севера-северо-запада.

Эксперт «НПО «Северная археология-1» Директор _____ /Визгалов Г. П./

Графическое приложение 41. Фото. НАО. Заполярный район. Северо-Сихорейское месторождение. Участок, подлежащий хозяйственному освоению в ходе строительства объектов обустройства месторождений ЦХП (Сюрхаратинское месторождение, проект 0293). Участок проведения археологической разведки № 2. Стратиграфический разрез № 9. Юг-юго-восточный профиль.

Графическое приложение 42. Фото. НАО. Заполярный район. Северо-Сихорейское месторождение. Участок, подлежащий хозяйственному освоению в ходе строительства объектов обустройства месторождений ЦХП (Сюрхаратинское месторождение, проект 0293). Участок проведения археологической разведки № 2. Стратиграфический разрез № 9 после рекультивации. Вид с севера-северо-запада.

Эксперт «НПО «Северная археология-1» Директор _____ /Визгалов Г. П./



Графическое приложение 43. Фото. НАО. Заполярный район. Восточно-Сихорейское месторождение. Участок, подлежащий хозяйственному освоению в ходе строительства объектов обустройства месторождений ЦХП (Сюрхаратинское месторождение, проект 0293). Участок проведения археологической разведки № 2. Место выполнения стратиграфического разреза № 10. Вид с северо-запада.



Графическое приложение 44. Фото. НАО. Заполярный район. Восточно-Сихорейское месторождение. Участок, подлежащий хозяйственному освоению в ходе строительства объектов обустройства месторождений ЦХП (Сюрхаратинское месторождение, проект 0293). Участок проведения археологической разведки № 2. Стратиграфический разрез № 10. Северо-восточный профиль.

Эксперт «НПО «Северная археология-1» Директор _____ /Визгалов Г. П./

Графическое приложение 45. Фото. НАО. Заполярный район. Восточно-Сихорейское месторождение. Участок, подлежащий хозяйственному освоению в ходе строительства объектов обустройства месторождений ЦХП (Сюрхаратинское месторождение, проект 0293). Участок проведения археологической разведки № 2. Стратиграфический разрез № 10 после рекультивации. Вид с северо-востока.

Графическое приложение 46. Фото. НАО. Заполярный район. Восточно-Сихорейское месторождение. Участок, подлежащий хозяйственному освоению в ходе строительства объектов обустройства месторождений ЦХП (Сюрхаратинское месторождение, проект 0293). Участок проведения археологической разведки № 2. Стоянка Улыссе 1. Место выполнения стратиграфического разреза № 11. Вид с юга.

Эксперт «НПО «Северная археология-1» Директор _____ /Визгалов Г. П./

Графическое приложение 47. Фото. НАО. Заполярный район. Восточно-Сихорейское месторождение. Участок, подлежащий хозяйственному освоению в ходе строительства объектов обустройства месторождений ЦХП (Сюрхаратинское месторождение, проект 0293). Участок проведения археологической разведки № 2. Стоянка Улыссе 1. Стратиграфический разрез № 11. Северо-западный профиль.

Графическое приложение 48. Фото. НАО. Заполярный район. Восточно-Сихорейское месторождение. Участок, подлежащий хозяйственному освоению в ходе строительства объектов обустройства месторождений ЦХП (Сюрхаратинское месторождение, проект 0293). Участок проведения археологической разведки № 2. Стоянка Улыссе 1. Стратиграфический разрез № 11 после рекультивации. Вид с юго-востока.

Графическое приложение 49. Фото. НАО. Заполярный район. Восточно-Сихорейское месторождение. Участок, подлежащий хозяйственному освоению в ходе строительства объектов обустройства месторождений ЦХП (Сюрхаратинское месторождение, проект 0293). Участок проведения археологической разведки № 2. Стоянка Улыссе 2. Место выполнения стратиграфического разреза № 12. Вид с юга-юго-запада.



Графическое приложение 50. Фото. НАО. Заполярный район. Восточно-Сихорейское месторождение. Участок, подлежащий хозяйственному освоению в ходе строительства объектов обустройства месторождений ЦХП (Сюрхаратинское месторождение, проект 0293). Участок проведения археологической разведки № 2. Стоянка Улыссе 2. Стратиграфический разрез № 11. Южный профиль.



Графическое приложение 51. Фото. НАО. Заполярный район. Восточно-Сихорейское месторождение. Участок, подлежащий хозяйственному освоению в ходе строительства объектов обустройства месторождений ЦХП (Сюрхаратинское месторождение, проект 0293). Участок проведения археологической разведки № 2. Стоянка Улыссе 2. Стратиграфический разрез № 12 после рекультивации. Вид с юга.

Графическое приложение 52. Фото. НАО. Заполярный район. Восточно-Сихорейское месторождение. Участок, подлежащий хозяйственному освоению в ходе строительства объектов обустройства месторождений ЦХП (Сюрхаратинское месторождение, проект 0293). Участок проведения археологической разведки № 2. Терраса левого берега р. Улыссе. Место выполнения стратиграфического разреза № 13. Вид с запада-северо-запада.

Графическое приложение 53. Фото. НАО. Заполярный район. Восточно-Сихорейское месторождение. Участок, подлежащий хозяйственному освоению в ходе строительства объектов обустройства месторождений ЦХП (Сюрхаратинское месторождение, проект 0293). Участок проведения археологической разведки № 2. Терраса левого берега р. Улыссе. Стратиграфический разрез № 13. Северный профиль.

Графическое приложение 54. Фото. НАО. Заполярный район. Восточно-Сихорейское месторождение. Участок, подлежащий хозяйственному освоению в ходе строительства объектов обустройства месторождений ЦХП (Сюрхаратинское месторождение, проект 0293). Участок проведения археологической разведки № 2. Терраса левого берега р. Улыссе. Стратиграфический разрез № 13 после рекультивации. Вид с юга.

Эксперт «НПО «Северная археология-1» Директор _____ /Визгалов Г. П./

Графическое приложение 55. Фото. НАО. Заполярный район. Западно-Хоседаюсское месторождение. Участок, подлежащий хозяйственному освоению в ходе строительства объектов обустройства месторождений ЦХП (Сюрхаратинское месторождение, проект 0293). Участок проведения археологической разведки № 2. Терраса правого берега р. Улыссе. Место выполнения стратиграфического разреза № 14. Вид с запада-юго-запада.

Графическое приложение 56. Фото. НАО. Заполярный район. Западно-Хоседаюсское месторождение. Участок, подлежащий хозяйственному освоению в ходе строительства объектов обустройства месторождений ЦХП (Сюрхаратинское месторождение, проект 0293). Участок проведения археологической разведки № 2. Терраса правого берега р. Улыссе. Стратиграфический разрез № 14. Северный профиль.

Графическое приложение 57. Фото. НАО. Заполярный район. Западно-Хоседаюсское месторождение. Участок, подлежащий хозяйственному освоению в ходе строительства объектов обустройства месторождений ЦХП (Сюрхаратинское месторождение, проект 0293). Участок проведения археологической разведки № 2. Терраса левого берега р. Улыссе. Стратиграфический разрез № 14 после рекультивации. Вид с юга.

Графическое приложение 58. Фото. НАО. Заполярный район. Западно-Хоседаюсское месторождение. Участок, подлежащий хозяйственному освоению в ходе строительства объектов обустройства месторождений ЦХП (Сюрхаратинское месторождение, проект 0293). Участок проведения археологической разведки № 2. Терраса правого берега р. Юнъяха. Место выполнения стратиграфического разреза № 15. Вид с северо-востока.

Графическое приложение 59. Фото. НАО. Заполярный район. Западно-Хоседаюсское месторождение. Участок, подлежащий хозяйственному освоению в ходе строительства объектов обустройства месторождений ЦХП (Сюрхаратинское месторождение, проект 0293). Участок проведения археологической разведки № 2. Терраса правого берега р. Уреръяха. Стратиграфический разрез № 15. Юго-западный профиль.

Графическое приложение 60. Фото. НАО. Заполярный район. Западно-Хоседаюсское месторождение. Участок, подлежащий хозяйственному освоению в ходе строительства объектов обустройства месторождений ЦХП (Сюрхаратинское месторождение, проект 0293). Участок проведения археологической разведки № 2. Терраса левого берега р. Улыссе. Стратиграфический разрез № 15 после рекультивации. Вид с северо-востока.

Эксперт «НПО «Северная археология-1» Директор _____ /Визгалов Г. П./

Графическое приложение 61. Фото. НАО. Заполярный район. Западно-Хоседаюсское месторождение. Участок, подлежащий хозяйственному освоению в ходе строительства объектов обустройства месторождений ЦХП (Сюрхаратинское месторождение, проект 0293). Участок проведения археологической разведки № 3. Площадка под коридор трасс от Северо-Сихорейского месторождения до ДНС «Западное-Хоседаю». Терраса левого берега р. Юнъяха. На заднем плане – скважина № 57 Восточно-Сихорейского месторождения. Вид с востока-юго-востока.



Графическое приложение 62. Фото. НАО. Заполярный район. Западно-Хоседаюсское месторождение. Участок, подлежащий хозяйственному освоению в ходе строительства объектов обустройства месторождений ЦХП (Сюрхаратинское месторождение, проект 0293). Участок проведения археологической разведки № 3. Площадка под коридор трасс от Северо-Сихорейского месторождения до ДНС «Западное-Хоседаю». Терраса левого берега р. Юнъяха. Столб закрепления проекта. На заднем плане – куст скважин № 4 Западно-Хоседаюсского месторождения. Вид с севера-северо-запада.

Эксперт «НПО «Северная археология-1» Директор _____ /Визгалов Г. П./

Графическое приложение 63. Фото. НАО. Заполярный район. Западно-Хоседаюсское месторождение. Участок, подлежащий хозяйственному освоению в ходе строительства объектов обустройства месторождений ЦХП (Сюрхаратинское месторождение, проект 0293). Участок проведения археологической разведки № 3. Площадка под коридор трасс от Северо-Сихорейского месторождения до ДНС «Западное-Хоседаю», площадка узла приема СОД. На заднем плане – ДНС Западно-Хоседаюсского месторождения. Вид с востока.

Графическое приложение 64. Фото. НАО. Заполярный район. Западно-Хоседаюсское месторождение. Участок, подлежащий хозяйственному освоению в ходе строительства объектов обустройства месторождений ЦХП (Сюрхаратинское месторождение, проект 0293). Участок проведения археологической разведки № 3. Терраса правого берега р. Юнъяха. Место выполнения стратиграфического разреза № 16. Вид с северо-востока.

Эксперт «НПО «Северная археология-1» Директор _____ /Визгалов Г. П./

Графическое приложение 65. Фото. НАО. Заполярный район. Западно-Хоседаюсское месторождение. Участок, подлежащий хозяйственному освоению в ходе строительства объектов обустройства месторождений ЦХП (Сюрхаратинское месторождение, проект 0293). Участок проведения археологической разведки № 3. Терраса правого берега р. Юнъяха. Стратиграфический разрез № 16. Северо-восточный профиль.

Графическое приложение 66. Фото. НАО. Заполярный район. Западно-Хоседаюсское месторождение. Участок, подлежащий хозяйственному освоению в ходе строительства объектов обустройства месторождений ЦХП (Сюрхаратинское месторождение, проект 0293). Участок проведения археологической разведки № 3. Терраса правого берега р. Юнъяха. Стратиграфический разрез № 16 после рекультивации. Вид с юго-запада.

Эксперт «НПО «Северная археология-1» Директор _____ /Визгалов Г. П./



Графическое приложение 67. Фото. НАО. Заполярный район. Западно-Хоседаюсское месторождение. Участок, подлежащий хозяйственному освоению в ходе строительства объектов обустройства месторождений ЦХП (Сюрхаратинское месторождение, проект 0293). Участок проведения археологической разведки № 3. Место выполнения стратиграфического разреза № 17. Вид с северо-запада.

Графическое приложение 68. Фото. НАО. Заполярный район. Западно-Хоседаюсское месторождение. Участок, подлежащий хозяйственному освоению в ходе строительства объектов обустройства месторождений ЦХП (Сюрхаратинское месторождение, проект 0293). Участок проведения археологической разведки № 3. Стратиграфический разрез № 17. Юго-восточный профиль.

Эксперт «НПО «Северная археология-1» Директор _____ /Визгалов Г. П./

Графическое приложение 69. Фото. НАО. Заполярный район. Западно-Хоседаюсское месторождение. Участок, подлежащий хозяйственному освоению в ходе строительства объектов обустройства месторождений ЦХП (Сюрхаратинское месторождение, проект 0293). Участок проведения археологической разведки № 3. Стратиграфический разрез № 17 после рекультивации. Вид с северо-запада.

Графическое приложение 70. Фото. НАО. Заполярный район. Сюрхаратинское месторождение. Участок, подлежащий хозяйственному освоению в ходе строительства объектов обустройства месторождений ЦХП (Сюрхаратинское месторождение, проект 0293). Участок проведения археологической разведки № 1. Священное место Пэхэхэяха 1. Каменная выкладка № 1. Закрепленная точка 10003 проекта. Вид с запада.

Эксперт «НПО «Северная археология-1» Директор _____ /Визгалов Г. П./

Графическое приложение 71. Фото. НАО. Заполярный район. Сюрхаратинское месторождение. Участок, подлежащий хозяйственному освоению в ходе строительства объектов обустройства месторождений ЦХП (Сюрхаратинское месторождение, проект 0293). Участок проведения археологической разведки № 1. Священное место Пэхэхээяха 1. Каменная выкладка № 1. Вид с юга.

Графическое приложение 72. Фото. НАО. Заполярный район. Сюрхаратинское месторождение. Участок, подлежащий хозяйственному освоению в ходе строительства объектов обустройства месторождений ЦХП (Сюрхаратинское месторождение, проект 0293). Участок проведения археологической разведки № 1. Священное место Пэхэхээяха 1. Каменная выкладка № 4. Извлеченный столб закрепления проекта. Вид с запада.

Эксперт «НПО «Северная археология-1» Директор _____ /Визгалов Г. П./

Графическое приложение 73. Фото. НАО. Заполярный район. Сюрхаратинское месторождение. Участок, подлежащий хозяйственному освоению в ходе строительства объектов обустройства месторождений ЦХП (Сюрхаратинское месторождение, проект 0293). Участок проведения археологической разведки № 1. Священное место Пэхэхэяха 1. Каменная выкладка № 4. Извлеченный столб закрепления проекта. Вид с севера.



Графическое приложение 74. Фото. НАО. Заполярный район. Восточно-Сихорейское месторождение. Участок, подлежащий хозяйственному освоению в ходе строительства объектов обустройства месторождений ЦХП (Сюрхаратинское месторождение, проект 0293). Участок проведения археологической разведки № 2. Стоянка Улыссе 1. Место сбора подъемного материала № 1. Вид с северо-востока.

Эксперт «НПО «Северная археология-1» Директор _____ /Визгалов Г. П./

Графическое приложение 75. Фото. НАО. Заполярный район. Восточно-Сихорейское месторождение. Участок, подлежащий хозяйственному освоению в ходе строительства объектов обустройства месторождений ЦХП (Сюрхаратинское месторождение, проект 0293). Участок проведения археологической разведки № 2. Стоянка Улыссе 1. Место сбора подъемного материала № 1. Вид с юго-запада.

Графическое приложение 76. Фото. НАО. Заполярный район. Восточно-Сихорейское месторождение. Участок, подлежащий хозяйственному освоению в ходе строительства объектов обустройства месторождений ЦХП (Сюрхаратинское месторождение, проект 0293). Участок проведения археологической разведки № 2. Стоянка Улыссе 1. Место сбора подъемного материала № 2. Вид с юго-востока.

Эксперт «НПО «Северная археология-1» Директор _____ /Визгалов Г. П./

Графическое приложение 77. Фото. НАО. Заполярный район. Восточно-Сихорейское месторождение. Участок, подлежащий хозяйственному освоению в ходе строительства объектов обустройства месторождений ЦХП (Сюрхаратинское месторождение, проект 0293). Участок проведения археологической разведки № 2. Стоянка Улыссе 1. Столб закрепления проекта к северу от памятника археологии. Вид с севера-северо-запада.

Графическое приложение 78. Фото. НАО. Заполярный район. Восточно-Сихорейское месторождение. Участок, подлежащий хозяйственному освоению в ходе строительства объектов обустройства месторождений ЦХП (Сюрхаратинское месторождение, проект 0293). Участок проведения археологической разведки № 2. Стоянка Улыссе 2. Место сбора подъемного материала № 2. Вид с запада.

Эксперт «НПО «Северная археология-1» Директор _____ /Визгалов Г. П./



Графическое приложение 79. Фото. НАО. Заполярный район. Восточно-Сихорейское месторождение. Участок, подлежащий хозяйственному освоению в ходе строительства объектов обустройства месторождений ЦХП (Сюрхаратинское месторождение, проект 0293). Участок проведения археологической разведки № 2. Стоянка Улыссе 2. Место сбора подъемного материала № 1. Вид с юго-запада.

Графическое приложение 80. Фото. НАО. Заполярный район. Восточно-Сихорейское месторождение. Участок, подлежащий хозяйственному освоению в ходе строительства объектов обустройства месторождений ЦХП (Сюрхаратинское месторождение, проект 0293). Участок проведения археологической разведки № 2. Стоянка Улыссе 2. Место сбора подъемного материала № 2. Вид с юго-запада.

Эксперт «НПО «Северная археология-1» Директор _____ /Визгалов Г. П./



Графическое приложение 81. Фото. НАО. Заполярный район. Восточно-Сихорейское месторождение. Участок, подлежащий хозяйственному освоению в ходе строительства объектов обустройства месторождений ЦХП (Сюрхаратинское месторождение, проект 0293). Участок проведения археологической разведки № 2. Стоянка Улыссе 2. Столб закрепления проекта к северу-северо-западу от памятника. На заднем плане – стоянка Улыссе 2. Вид с севера-северо-запада.

Графическое приложение 82. Фото. НАО. Заполярный район. Восточно-Сихорейское месторождение. Участок, подлежащий хозяйственному освоению в ходе строительства объектов обустройства месторождений ЦХП (Сюрхаратинское месторождение, проект 0293). Участок проведения археологической разведки № 2. Стоянка Улыссе 3. Место сбора подъемного материала № 1 Вид с юго-запада.

Эксперт «НПО «Северная археология-1» Директор _____ /Визгалов Г. П./

Графическое приложение 83. Фото. НАО. Заполярный район. Восточно-Сихорейское месторождение. Участок, подлежащий хозяйственному освоению в ходе строительства объектов обустройства месторождений ЦХП (Сюрхаратинское месторождение, проект 0293). Участок проведения археологической разведки № 2. Стоянка Улыссе 3. Место сбора подъемного материала № 1 Вид с запада.

Графическое приложение 84. Фото. НАО. Заполярный район. Восточно-Сихорейское месторождение. Участок, подлежащий хозяйственному освоению в ходе строительства объектов обустройства месторождений ЦХП (Сюрхаратинское месторождение, проект 0293). Участок проведения археологической разведки № 2. Стоянка Улыссе 3. Место сбора подъемного материала № 1 Вид с юго-востока.

Эксперт «НПО «Северная археология-1» Директор _____ /Визгалов Г. П./