

УТВЕРЖДАЮ  
Директор ООО «НПО  
«Северная археология-1»

  
Визгалов Г.П.  
«23» сентября 2016 г.  
М.П.



**АКТ № 289/038-СП003/16-57**

**государственной историко-культурной экспертизы  
земельного участка, подлежащего воздействию хозяйственных по объекту  
«Обустройство Урернырдского месторождения ЦПХ (блок № 4) на период полного  
развития. Одиночная скважина № 30».**

Настоящий акт государственной историко-культурной экспертизы (далее – экспертиза) составлен в соответствии с Федеральным законом № 73-ФЗ от 25.06.2002 г. «Об объектах культурного наследия (памятниках истории и культуры) народов Российской Федерации» (гл. 5, ст. 28-32); Положением о государственной историко-культурной экспертизе, утвержденным Постановлением Правительства Российской Федерации от 15.07.2009 г. № 569.

<b>Дата начала экспертизы:</b>	20 сентября 2016 г.
<b>Дата окончания экспертизы:</b>	23 сентября 2016 г.
<b>Место проведения экспертизы:</b>	Архангельская область, Ненецкий автономный округ, Заполярный район, Урернырдского месторождения ЦПХ (блок № 4)
<b>Заказчик экспертизы:</b>	АО «Гипровостокнефть», 443041, РФ, г. Самара, ул. Красноармейская, д. 93
<b>Сведения об эксперте:</b>	<b>Общество с ограниченной ответственностью «Научно-производственное объединение «Северная археология-1»</b> (ООО «НПО «Северная археология-1»), ИНН 8619011228, ХМАО-Югра, г. Нефтеюганск, проезд 5П, строение 9.
<b>Сведения об экспертах:</b>	
<b>Фамилия, имя, отчество</b>	<b>Визгалов Георгий Петрович</b>
<b>Образование</b>	высшее
<b>Специальность</b>	историк
<b>Ученая степень (звание)</b>	кандидат исторических наук
<b>Стаж работы</b>	32 года
<b>Место работы и должность</b>	Общество с ограниченной ответственностью «Научно-производственное объединение «Северная археология - 1», директор.
<b>Реквизиты аттестации</b>	Приказ Минкультуры РФ № 1793 от 16 июня 2015 г.
<b>Министерства культуры РФ</b>	«Об утверждении статуса аттестованного эксперта по проведению государственной историко-культурной экспертизы».
<b>Объекты экспертизы, на которые был аттестован эксперт</b>	- выявленные объекты культурного наследия в целях обоснования целесообразности включения

Эксперт ООО «НПО «Северная археология-1» Директор

 /Визгалов Г. П.

данных объектов в реестр;

- земли, подлежащие воздействию земляных, строительных, мелиоративных, хозяйственных работ, предусмотренных статьей 25 Лесного кодекса Российской Федерации работ по использованию лесов (за исключением работ, указанных в пунктах 3, 4 и 7 части 1 статьи 25 Лесного кодекса Российской Федерации) и иных работ, в случае, если орган охраны объектов культурного наследия не имеет данных об отсутствии на указанных землях объектов культурного наследия, включенных в реестр, выявленных объектов культурного наследия либо объектов, обладающих признаками объекта культурного наследия;

- документы, обосновывающие включение объектов культурного наследия в реестр;

- документация, за исключением научных отчетов о выполненных археологических полевых работах, содержащая результаты исследований, в соответствии с которыми определяется наличие или отсутствие объектов, обладающих признаками объекта культурного наследия, на земельных участках, подлежащих воздействию земляных, строительных, мелиоративных, хозяйственных работ, работ по использованию лесов и иных работ;

- документация или разделы документации, обосновывающие меры по обеспечению сохранности объекта культурного наследия, включенного в реестр, выявленного объекта культурного наследия либо объекта, обладающего признаками объекта культурного наследия, при проведении земляных, мелиоративных, хозяйственных работ, указанных в настоящей статье работ по использованию лесов и иных работ в границах территории объекта культурного наследия либо на земельном участке, непосредственно связанном с земельным участком в границах территории объекта культурного наследия;

- проектная документация на проведение работ по сохранению объектов культурного наследия;

- документы, обосновывающие исключение объектов культурного наследия из реестра;

- документы, обосновывающие отнесение объекта культурного наследия к историко-культурным заповедникам, особо ценным объектам культурного наследия народов Российской Федерации либо объектам всемирного культурного и природного наследия.

<b>Фамилия, имя, отчество</b>	<b>Кардаш Олег Викторович</b>
<b>Образование</b>	высшее
<b>Специальность</b>	историк
<b>Ученая степень (звание)</b>	кандидат исторических наук
<b>Стаж работы</b>	26 лет
<b>Место работы и должность</b>	ООО «НПО «Северная археология – 1» на основании трудового договора №49 от 01.07.2015 г., археолог-эксперт
<b>Реквизиты аттестации</b>	Приказ Минкультуры РФ № 1793 от 16 июня 2015 г.
<b>Министерства культуры РФ</b>	«Об утверждении статуса аттестованного эксперта по проведению государственной историко-культурной экспертизы».
<b>Объекты экспертизы, на которые был аттестован эксперт</b>	- выявленные объекты культурного наследия в целях обоснования целесообразности включения данных объектов в реестр; - земли, подлежащие воздействию земляных, строительных, мелиоративных, хозяйственных работ, предусмотренных статьей 25 Лесного кодекса Российской Федерации работ по использованию лесов (за исключением работ, указанных в пунктах 3, 4 и 7 части 1 статьи 25 Лесного кодекса Российской Федерации) и иных работ, в случае, если орган охраны объектов культурного наследия не имеет данных об отсутствии на указанных землях объектов культурного наследия, включенных в реестр, выявленных объектов культурного наследия либо объектов, обладающих признаками объекта культурного наследия; - документы, обосновывающие включение объектов культурного наследия в реестр; - документация, за исключением научных отчетов о выполненных археологических полевых работах, содержащая результаты исследований, в соответствии с которыми определяется наличие или отсутствие объектов, обладающих признаками объекта культурного наследия, на земельных участках, подлежащих воздействию земляных, строительных, мелиоративных, хозяйственных работ, работ по использованию лесов и иных работ; - документация или разделы документации, обосновывающие меры по обеспечению сохранности объекта культурного наследия, включенного в реестр, выявленного объекта культурного наследия либо объекта, обладающего признаками объекта культурного наследия, при проведении земляных, мелиоративных, хозяйственных работ, указанных в настоящей статье работ по использованию лесов и иных работ в границах территории объекта культурного наследия либо на земельном участке, непосредственно связанном с земельным участком

в границах территории объекта культурного наследия;  
- проектная документация на проведение работ по сохранению объектов культурного наследия.

**Фамилия, имя, отчество**

**Образование**

**Специальность**

**Ученая степень (звание)**

**Стаж работы**

**Место работы и должность**

**Чибирик Владимир Эрвиевич**

**высшее**

историк

нет

14 лет

Общество с ограниченной ответственностью «Научно-производственное объединение «Северная археология - 1», археолог-эксперт.

**Реквизиты аттестации**

**Министерства культуры РФ**

Приказ Минкультуры РФ № 527 от 31 марта 2015 г. «Об утверждении статуса аттестованного эксперта по проведению государственной историко-культурной экспертизы».

**Объекты экспертизы, на которые был аттестован эксперт**

- выявленные объекты культурного наследия в целях обоснования целесообразности включения данных объектов в реестр;

- земли, подлежащие воздействию земляных, строительных, мелиоративных, хозяйственных работ, предусмотренных статьей 25 Лесного кодекса Российской Федерации работ по использованию лесов (за исключением работ, указанных в пунктах 3, 4 и 7 части 1 статьи 25 Лесного кодекса Российской Федерации) и иных работ, в случае, если орган охраны объектов культурного наследия не имеет данных об отсутствии на указанных землях объектов культурного наследия, включенных в реестр, выявленных объектов культурного наследия либо объектов, обладающих признаками объекта культурного наследия;

- документация, за исключением научных отчетов о выполненных археологических полевых работах, содержащая результаты исследований, в соответствии с которыми определяется наличие или отсутствие объектов, обладающих признаками объекта культурного наследия, на земельных участках, подлежащих воздействию земляных, строительных, мелиоративных, хозяйственных работ, работ по использованию лесов и иных работ.

### **1. Ответственность эксперта**

Эксперты предупреждены об ответственности за соблюдение принципов проведения историко-культурной экспертизы, установленных ст. 29 Федерального закона № 73-ФЗ от 24.05.2002 г. «Об объектах культурного наследия (памятников истории и культуры) народов Российской Федерации» и за достоверность сведений, изложенных в заключении экспертизы.

## 2. Цели и объекты экспертизы

**Цель экспертизы:** определение наличия или отсутствия объектов культурного наследия, включенных в Единый государственный реестр объектов культурного наследия РФ, выявленных объектов культурного наследия либо объектов, обладающих признаками объекта культурного наследия, на земельном участке, подлежащем воздействию хозяйственных работ по объекту «Обустройство Урернырдского месторождения ЦПХ (блок № 4) на период полного развития. Одиночная скважина № 30».

**Задачи экспертизы:** анализ архивных материалов и литературных источников, изучение ранее проведенных камеральных исследований территории, картографических материалов, анализ ландшафтно-топографической ситуации; проведение археологической разведки на участках с возможной вероятностью расположения объектов культурного наследия документирование обнаруженных объектов культурного наследия (фиксация, снятие ситуационного плана, определение географических координат и т.д.); обработка полевых материалов; выработка рекомендаций, составление акта экспертизы.

**Объект экспертизы:** земельный участок, подлежащий воздействию хозяйственных работ на месте разработки Урернырдского месторождения ЦПХ (блок № 4) Испрашиваемый земельный участок располагается на территории Заполярного района Ненецкого автономного округа, Архангельской области, в пределах Урернырдского месторождения в Большеземельской тундре

### Площадь испрашиваемого земельного участка:

Наименование проектируемых трасс и сооружений	Площадь, га
Площадка одиночной скважины №30	1,0
Коридор коммуникаций на скважину № 30 (эстекада нефтепровода, автодорога, ВЛ- 10 кВ – 2 фидера)	1,7
Итого	2,7

### Географические координаты конечных точек испрашиваемого земельного участка (система координат WGS84, градусы минуты, секунды):

№ точек п\п	С.Ш.	В.Д.
1	67° 56' 04"	57° 49' 08"
2	67° 56' 05"	57° 48' 52"

## 3. Перечень документов, представленных заявителем:

1. Договор № 0348-СП003/16-57 от 16 сентября 2016 г. заключенный между АО «Гипровостокнефть» и ООО «НПО «Северная археология - 1» на выполнение работы по историко-культурной экспертизе земельного участка по объекту «Обустройство Урернырдского месторождения ЦПХ (блок № 4) на период полного развития. Одиночная скважина № 30».

2. Письмо АО «Гипрвостокнефть» № ГПВН-0348-0019 от 27.09.2016 г. «Касательно археологического обследования по проекту 0348» с разъяснением причины отсутствия схемы земельного участка на кадастровом плане территории.

3. Обзорная карта-схема расположения участка объекта «Обустройство Урернырдского месторождения ЦПХ (блок № 4) на период полного развития. Одиночная скважина № 30».

#### **4. Сведения об обстоятельствах, повлиявших на процесс проведения и результаты экспертизы**

Обстоятельства, повлиявшие на процесс проведения и результаты экспертизы, отсутствуют.

#### **5. Сведения о проведенных исследованиях**

Государственная историко-культурная экспертиза проведена в связи с осуществлением хозяйственной деятельности по объекту «Обустройство Урернырдского месторождения ЦПХ (блок № 4) на период полного развития. Одиночная скважина № 30».

При подготовке настоящего заключения изучена и проанализирована в полном объеме документация, предоставленная заказчиком. Для экспертизы привлечены данные картографических материалов, данных дистанционного зондирования поверхности участка землеводства, архивные и литературные источники, материалы полевых и историко-архивных исследований прошлых лет, дополняющие информацию о земельном участке с точки зрения обнаружения объектов культурного наследия и объектов, обладающих признаками объектов культурного наследия.

Сбор информации об объектах культурного наследия проводился в архивах ИА РАН (г. Москва), ООО «НПО «Северная археология – 1» (г. Нефтеюганск), музее-заповеднике «Пустозерск» и Ненецком краеведческом музее (г. Нарьян-Мар). Особое внимание уделялось ландшафтно-топографическим условиям участка (почвы, растительность, привязка к водоемам и т.п.), степени историко-культурной изученности территории.

Для определения наличия (отсутствия) объектов культурного наследия на испрашиваемой территории было проведено натурное археологическое обследование испрашиваемого участка. В ходе обследования был проведен осмотр поверхности участков на предмет наличия выраженных в рельефе остатков археологизированных сооружений, объектов этнографии, археологического материала, выполнено 2 стратиграфических разреза (1 зачистка обнажений и 1 шурф) с целью выявления наличия (отсутствия) культурного слоя. Методика проведения археологических полевых работ соответствует «Положению о порядке проведения археологических полевых работ (археологических раскопок и разведок) и составления научной отчетной документации», утвержденному постановлением Бюро Отделения историко-филологических наук Российской академии наук от 27 ноября 2013 г. № 85.

В результате проведенного археологического обследования на земельном участке, испрашиваемого для обустройства Урернырдского месторождения ЦПХ (блок № 4) на период полного развития. Одиночная скважина № 30, объектов археологического и этнографического наследия выявлено не было.

Имеющийся и привлеченный материал достаточен для подготовки заключения государственной историко-культурной экспертизы.

Археологическое обследование проводилось в сентябре 2016 г. на основании открытого листа № 923 от 28 июня 2016 г., выданного Министерством культуры РФ на имя Пархимович С.Ю.

#### **6. Факты и сведения, выявленные и установленные в результате проведенных исследований**

Настоящий Акт отражает результаты историко-культурной экспертизы земельного участка, подлежащего воздействию хозяйственных работ при обустройстве Урернырдского месторождения ЦПХ (блок № 4) на период полного развития. Одинокная скважина № 30, расположенного в центральной части Большеземельской тундры Ненецкого автономного округа, в 200 км к востоку от г. Нарьян-Мар, на территории муниципального района «Заполяный район».

Географическое положение района работ: центральная часть Большеземельской тундры в пределах Печорской низменности Тимано-Уральской геоморфологической провинции, в верхнем течении р. Уреряха правом притоке р. Черная на ее правом берегу.

Степень историко-культурной изученности района обследования определена по литературным и архивным источникам. Экспертом изучены сведения об истории археологического исследования региона. В ходе ознакомления с архивными и литературными источниками было установлено, что ранее в бассейне р. Чёрная проводились локальные археологические исследования. Так в частности, известно, что в 50-е гг. XX в. геологом А.И. Блохиным в среднем течении р. Чёрная было открыто 18 археологических стоянок, которые были выделены по скоплениям археологического материала на выдувах (стоянки Тавробьягская 1-2, Чёрная 1-5, Чёрная 7, Пэхэхэдская 1-2, Ярейюская, Надырьягская, Усть-Садагская, Садагская, Усть-Сындоягская, Сындоягская, Няртарская [Блохин, 1959]. В 1995 г. Печорской археологической экспедицией под руководством Гусева С.В. обследовалось устье р. Чёрная, однако объекты археологического наследия выявлены не были [Гусев, 1996]. В 2011 г. сотрудниками ООО «НПО «Северная археология – 1» под руководством Александрова С.В., в ходе археологического обследования проектируемой трассы газопровода ЦПС месторождения им. Р.Требса – ЦПС месторождения Южное Хыльчучю, обследовались оба берега р. Чёрная на участке между оз. Сотато на правом берегу и руч. Харесё на левобережье. Объекты археологического наследия обнаружены не были, однако было выявлено три объекта этнографии – почитаемые места Харейсё, Укурейто, а также Чёрная. Кроме того, было установлено, что в районе испрашиваемого участка археологические исследования никогда не производились.

Обследуемая территория располагается на левобережье р. Уреряха в ее в верхнем течении на правом берегу. Берега высокие, крутые, высотой от уреза воды около 20-25 м. Район обследования расположен с запада на восток, его протяженность 250 метров. С востока испрашиваемую территорию локализует высокая песчаная сопка, частично разрушенная природными процессами. К западу наблюдается значительное понижение, вследствие приближения к пойме реки. Западный участок территории локализуется в районе разведочной скважины № 30, и визуализируется благодаря временным постройкам (балки). Исследуемая территория в значительной степени подверглась антропоморфному техногенному воздействию. Предположительно в 1970 е, 1980 – е гг. на участке велись строительные, в том числе земляные работы. Восточный участок территории представлен относительно сухой поверхностью эолового происхождения, западный – заболочен.

Поверхность рассматриваемого участка покрыта типичной тундровой моховой и кустарничковой растительностью: мхом, тундровым мелкотравьем, кустарничковой ивой и арктической ольхой, на влажных, подболоченных участках произрастают зеленые мхи, осока и пушица. При натурном обследовании наибольшее внимание уделялось песчаным, хорошо дренируемым участкам, а также почвенным эрозиям.

В ходе проведения натурного археологического обследования был проведен детальный визуальный осмотр местности с целью выявления объектов археологического и этнографического наследия, выраженных на поверхности, а также осмотр нарушений почвенного покрова для выявления культурного слоя и подъемного археологического материала. В процессе работ в пределах испрашиваемого участка закладывались стратиграфические разрезы (шурфы и зачистки) с целью выявления объектов археологического наследия не выраженных на дневной поверхности, а также признаков наличия (отсутствия) культурного слоя. Всего было выполнено 2 стратиграфических разреза (1 шурф и 1 зачистка почвенных обнажений). Шурфу и разрезу присвоена сквозная нумерация. После фиксации все стратиграфические разрезы подвергались рекультивации.

*Стратиграфический разрез № 1 (шурф)* выполнен на краю восточной части испрашиваемого землеотвода на возвышенном участке подошвы песчаной сопки. Координаты — N 67° 56' 04,2"; E 57° 49' 03,5";

Шурф размером 1х1м, сориентирован по странам света, глубина 0,5 м. В стенках шурфа наблюдалась следующая стратиграфия: 1 – мохово-лишайниковый покров – 0,02-0,03 м; 2 – темно-коричневая супесь с включением суглинков – 0,20 м; светло-коричневая супесь слоистой (эоловой) структуры – 0,25м. Признаков культурного слоя и археологического материала в стратиграфическом разрезе обнаружено не было.

*Стратиграфический разрез № 2 (зачистка)* выполнен в восточной части испрашиваемого землеотвода на участке ветровой эрозии края береговой террасы р. Уреряха, вызванной земляными работами при строительстве дамбы через лог. Координаты— N 67° 56' 05,4"; E 57° 49' 00,0";

Зачистка длиной 1 м, сориентирована по оси север-юг, глубина 0,9м. Разрез выявил следующую стратиграфию: 1 – мохово-лишайниковый покров – 0,03-0,05; 2 – темно-коричневая супесь с включением суглинов – 0,30; 3 - серая супесь – 0,10 м; 4 – светло-коричневая супесь – 0,45 м. Признаков культурного слоя и археологического материала в стратиграфическом разрезе обнаружено не было.

В ходе проведенного натурного обследования, объектов археологического и этнографического наследия, археологизированных сооружений, культурного слоя и археологического материала – выявлено не было.

**7. Перечень документов и материалов, собранных и полученных при проведении экспертизы, а также использованной для нее специальной и справочной литературы:**

1. Федеральный закон от 25.06.2002 № 73-ФЗ «Об объектах культурного наследия (памятниках истории и культуры) народов Российской Федерации».
2. Постановление Правительства РФ от 15.07.2009 № 569 «Об утверждении Положения о государственной историко-культурной экспертизе».



3. Постановление Правительства РФ от 12.09.2015 № 972 «Об утверждении Положения о зонах охраны объектов культурного наследия (памятников истории и культуры) народов Российской Федерации».

4. Приказ Министерства культуры РФ от 02.07.2015 № 1905 «Об утверждении порядка проведения работ по выявлению объектов, обладающих признаками объекта культурного наследия, и государственному учёту объектов, обладающих признаками объекта культурного наследия».

5. «Положение о порядке проведения археологических полевых работ и составления научной отчётной документации». Утверждено постановлением Бюро историко-филологических наук Российской академии наук от 27.11.2013 № 85.

6. СП 47.13330.2012. Свод правил. Инженерные изыскания для строительства. Основные положения. Актуализированная редакция СНиП 11-02-96. Утверждён приказом Госстроя России от 10.12.2012 № 83/ГС.

7. Александров С. В. Отчет об археологических разведках, проведенных в Заполярном районе Ненецкого автономного округа Архангельской области на объектах обустройства месторождений им. Р. Требса и А. Титова, Варандейского месторождения в 2011 г. В 2 т. – Нефтеюганск, 2012. / Архив ООО «НПО «Северная археология - 1».

8. Александров С. В. Отчет о результатах научно-исследовательских работ по обследованию территории на предмет наличия объектов культурного наследия (камеральное и натурное обследование) на земельных участках по объекту: «Обустройство нефтяных месторождений имени Р. Требса и А. Титова. Газопровод ЦПС месторождения им. Р. Требса – ЦПС месторождения Южное-Хыльчучю». – Нефтеюганск, 2011. / Архив ООО «НПО «Северная археология - 1».

9. Атлас памятников истории и культуры Нижнепечорья. Нарьян-Мар, 1998 г.

10. Балуева Ю. В. Отчет по результатам научно-исследовательских работ по обследуемой территории «Трасса нефтепровода и ВЛ 35 кВ от УПСВ Северного Сарембоя до Западно-Лекейягинской ЦПС, 3 кустовых площадки и площадки УПСВ на С. Сарембое, коридоры коммуникаций от кустовых площадок на УПСВ С. Сарембоя». – Нефтеюганск, 2013. / Архив ООО «НПО «Северная археология - 1».

11. Визгалов Г. П. Отчет о НИР: Историко-культурные изыскания (натурное обследование) земельных участков, испрашиваемых для размещения объекта «Межпромысловый нефтепровод от ЦПС Западно-Лекейягинского месторождения до узла 18 НП «ЮХ-Варандей» с электрообогревом» в Заполярном районе Ненецкого АО, проведенные в 2014 г. – Нефтеюганск, 2013. / Архив ООО «НПО «Северная археология - 1».

12. Блохин А.И. У истоков истории Печорского края. Печорский угольный бассейн, Л. 1959.

13. Гусев С. В. Отчет о работе Печорской археологической экспедиции на побережье Печорского моря и в устье р. Печора в июле 1995 года. Архангельск 1996.

14. Едовин А. Г. Отчет о работе археологического отряда АОКМ на территории Архангельской области в 2003 году. Архангельск, 2004.

15. Едовин А. Г. Отчет о работе археологического отряда АОКМ на территории Архангельской области в 2004 году. Архангельск, 2005.

16. Едовин А. Г. Отчет о работе археологического отряда АОКМ на территории Архангельской области в 2005 году. Архангельск, 2006.

17. Едовин А. Г. Отчет о разведке археологического отряда АОКМ по трассе проектируемого нефтепровода Харьга – Индига на территории Ненецкого национального округа в 2006 году. Архангельск, 2007.
18. Едовин А. Г. Отчет о разведке археологического отряда АОКМ на территории Архангельской области и Ненецкого автономного округа в 2007 году. Архангельск 2008.
19. Едовин А. Г. Отчет о разведке археологического отряда АОКМ на территории Архангельской области и Ненецкого автономного округа и Мурманской области в 2008 году. Архангельск, 2009.
20. Куратов А. А., 1978. Археологические памятники Архангельской области. Архангельск.
21. Лузгин В. Е., 1974. Разведка в Малоземельской тундре // АО 1973, М.
22. Лузгин В. Е., 1977. Неолитические стоянки в долине р. Индиги // МАЕСВ, вып. 6, Сыктывкар.
23. Мурыгин А. М., 1989. Работы Северного отряда в Большеземельской тундре и на Средней Мезени // Археологические открытия Урала и Поволжья. Сыктывкар.
24. Мурыгин А. М., 1990. Поселение Море-ю в Большеземельской тундре //КСИА, вып. 200. М.
25. Мурыгин А. М., 1992. Печорское Приуралье: эпоха средневековья. М.
26. Овсянников О. В., 1986. Работы в Архангельской области // АО 1984. М.
27. Питулько В. В., 1988. Новые стоянки с каменным инвентарем на крайнем северо-востоке Европейской части СССР. // КСИА, вып. 193, М.
28. Питулько В. В., 1991. Новые памятники ортинской культуры. // КСИА вып. 203, М.
29. Стоколос В. С., 1984. Работы в Большеземельской тундре // АО 1982, М.
30. Стоколос В. С., 1988. Новые памятники чужьяельской культуры на территории Большеземельской тундры // МАЕСВ, вып. 11, Сыктывкар.
31. Хлобыстин Л. П., 1973. Крайний Северо-Восток Европейской части СССР в эпоху неолита и ранней бронзы // МИА. №172.
32. Хлобыстин Л. П., 1987. Новые открытия на Северо-Востоке Европы // Задачи советской археологии в свете решений XXVII съезда КПСС.
33. Хозяинов И. В. Отчет о работе археологического отряда Ненецкого краеведческого музея на территории Ненецкого автономного округа в 2008 году. Нарьян-Мар, 2008.
34. Хозяинов И. В. Отчет о работе археологического отряда Ненецкого краеведческого музея на территории Ненецкого автономного округа в 2009 году. Нарьян-Мар, 2009.
35. Чернов Г. А. 1941. Стоянки древнего человека на реках Колве, Коллавис и Сандибейю в Большеземельской тундре// КСИИМК, вып. 9.
36. Чернов Г. А. 1948. Археологические находки в центральной части Большеземельской тундры // ТКИЧП, т. VII, вып. 1
37. Чернов Г. А., 1951а. Археологические находки в восточной части Большеземельской тундры // СА, т. 15.
38. Чернов Г. А., 1951б. Стоянки древнего человека в северной части Большеземельской тундры // КСИИМК, вып. 36.

39. Чернов Г. А., 1951в. Жертвенное место в северной части Большеземельской тундры // КСИИМК, вып. 39.
40. Чернов Г. А., 1954. Новые археологические находки в Большеземельской тундре // КСИИМК, вып. 54.
41. Чернов Г. А., 1955. Хэйбидя-Пэдарское жертвенное место в Большеземельской тундре // СА, т. 23.
42. Чернов Г. А., 1962. Стоянки в бассейне р. Адзвы (Большеземельская тундра) // МАЕСВ, вып. 1, Сыктывкар.
43. Чернов Г. А., 1975. Усть-Хейягинское древнее поселение на р. Коротайхе // СА, № 4.
44. Чернов Г. А., 1980. Новые мезолитические стоянки на реках Сандибей-Ю и Колве (Большеземельская тундра) // СА № 1.
45. Чернов Г. А., 1985. Атлас археологических памятников Большеземельской тундры. М.

## 8. Обоснования выводов экспертизы

Изученная документация, привлеченные источники и результаты полевых исследований содержат полноценные сведения об испрашиваемом земельном участке и исчерпывающую информацию об объектах культурного наследия на рассматриваемой территории, соответствующую требованиям Федерального закона от 25.06.2002 г. № 73-ФЗ «Об объектах культурного наследия (памятниках истории и культуры) народов Российской Федерации», необходимую для согласования земляных, строительных, мелиоративных, хозяйственных и иных работ.

В ходе анализа источников не было получено сведений об объектах культурного наследия, расположенных на земельном участке, подлежащем воздействию хозяйственных работ на участке обустройства Урернырдского месторождения ЦПХ (блок № 4) на период полного развития. Одиночная скважина № 30. В результате проведения натурного археологического обследования вышеуказанного испрашиваемого участка - объектов археологического и этнографического наследия выявлено не было.

## 9. Вывод экспертизы

На основании рассмотренных документов, привлеченных литературных, архивных и иных источников, результатов археологической разведки эксперт пришел к следующему выводу: на земельном участке, подлежащем воздействию хозяйственных работ по объекту «Обустройство Урернырдского месторождения ЦПХ (блок № 4) на период полного развития. Одиночная скважина № 30» объекты культурного наследия, выявленные объекты культурного наследия, объекты, обладающие признаками объектов культурного наследия, отсутствуют.

Эксперт считает **возможным** проведение земляных, строительных, мелиоративных, хозяйственных работ, работ по использованию лесов и иных работ на земельном участке, подлежащем воздействию хозяйственных работ по объекту «Обустройство Урернырдского месторождения ЦПХ (блок № 4) на период полного развития. Одиночная скважина № 30» без ограничений, связанных с осуществлением мероприятий по сохранению объектов культурного наследия (**положительное Заключение**).

В соответствии с пунктом 4 статьи 36 Федерального закона от 25.06.2002 N 73-ФЗ, в случае обнаружения в ходе проведения изыскательских, проектных, земляных, строительных, мелиоративных, хозяйственных работ, работ, предусмотренных статьей 25 Лесного кодекса Российской Федерации работ по использованию лесов и иных работ объекта, обладающего признаками объекта культурного наследия, в том числе объекта археологического наследия, заказчик указанных работ, технический заказчик (застройщик) объекта капитального строительства, лицо, проводящее указанные работы, обязаны незамедлительно приостановить указанные работы и в течение трех дней со дня обнаружения такого объекта направить в региональный орган охраны объектов культурного наследия письменное заявление об обнаруженном объекте.

Археолог  
Эксперт  
Эксперт  
Эксперт



С.Ю. Пархимович  
Г.П. Визгалов  
О.В. Кардаш  
В.Э. Чибиряк

Дата оформления заключения экспертизы «23» сентября 2016 г.

## 10. Список приложений

Текстовое приложение 1	Договор № 0348-СП003/ 16-57 от 15 сентября 2016 г. заключенный между ООО «СК «РУСВЬЕТПЕТРО» и ООО «НПО «Северная археология - 1» на выполнение археологических изысканий на участке обустройства Урернырдского месторождения ЦПХ (блок № 4) на период полного развития. Одиночная скважина № 30.	- 2 листа
Текстовое приложение 2	Письмо АО «Гипровостокнефть» № ГПВН-0348-0019 от 27.09.2016 г. «Касательно археологического обследования по проекту 0348» с разъяснением причины отсутствия схемы земельного участка на кадастровом плане территории.	- 1 лист
Текстовое приложение 3	Открытый лист № 923 от 28 июня 2016 г., выданный Министерством культуры РФ на имя Пархимович С.Ю.	- 1 лист
Текстовое приложение 4	Свидетельство о допуске к работам по подготовке проектной документации от 17.октября 2013 г. №0113.04-2009-8619011228-П-020	- 2 листа
Графическое приложение 1	Обзорная карта-схема расположения объекта «Обустройство Урернырдского месторождения ЦПХ (блок № 4) на период полного развития. Одиночная скважина № 30». Масштаб 1 : 500 000	- 1 лист
Графическое приложение 2	Обзорная карта-схема расположения испрашиваемого участка под разработку Обустройства Урернырдского месторождения ЦПХ (блок № 4) на период полного развития. Одиночная скважина № 30	- 1 лист.
Графическое приложение 3	Схема расположения участка проведения археологического обследования на Урернырдском месторождении ЦПХ (блок № 4). Одиночная скважина № 30.	- 1 лист.
Графическое приложение 4-16	Фотоиллюстрации	- 13 фото.

## ТЕКСТОВЫЕ ПРИЛОЖЕНИЯ



## ДОГОВОР ПОДРЯДА № 0348-СП003/16-57

г. Нефтеюганск

16.09 2016 г.

Акционерное общество «Институт по проектированию и исследовательским работам в нефтяной промышленности «Гипровостокнефть» (АО «Гипровостокнефть»), именуемое в дальнейшем «Заказчик», в лице генерального директора Медникова Андрея Юрьевича, действующего на основании Устава, с одной стороны,

и

Общество с ограниченной ответственностью «НПО «Северная археология» (ООО «НПО «Северная археология», именуемое в дальнейшем «Подрядчик», в лице директора Визгалова Георгия Петровича, действующего на основании Устава, с другой стороны, вместе именуемые «Стороны», заключили настоящий Договор о нижеследующем.

### 1. ПРЕДМЕТ ДОГОВОРА

1.1. Подрядчик обязуется по заданию Заказчика выполнить работы по историко-культурной экспертизе земельного участка по объекту: «Обустройство Уреннырдского месторождения ЦПХ (блок №4) на период полного развития. Одиночная скважина №30», далее по тексту «Работы».

1.2. Технические, экономические, экологические и другие требования к выполнению работы, являющейся предметом настоящего Договора, определяются Техническим заданием (Приложение №1).

1.3. Работа по настоящему Договору выполняется в рамках Договора подряда №0348-159/16/22 от 05.02.2016г., оформленного между ООО «СК «РУСВЬЕТПЕТРО» и АО «Гипровостокнефть».

### 2. ОПРЕДЕЛЕНИЯ

Для целей настоящего Договора слова и выражения, приведенные ниже, имеют следующие значения:

2.1. «*Договор*» - означает настоящий документ, с являющимися его неотъемлемой частью Приложениями, а также всеми изменениями и дополнениями к нему, которые могут быть подписаны в период его действия, составленные на основе соглашения, достигнутого сторонами, подписавшими его, и наделяющий каждую из сторон правами и обязанностями по отношению друг к другу на срок его действия.

2.2. «*Заказчик*» - означает АО «Гипровостокнефть», действующее в соответствии с законодательством РФ, поручающее выполнение работ по настоящему Договору.

2.3. «*Подрядчик*» - означает ООО «НПО «Северная археология», действующее в соответствии с законодательством РФ, обязующееся выполнить работу в соответствии с обязательствами по данному Договору, имеющее необходимые лицензии и разрешения на выполнение работ, и несущее ответственность за своевременное и качественное выполнение работ, указанных в Договоре в соответствии со строительными нормами и правилами, действующими в Российской Федерации.

2.4. «*Стороны*» - означает юридические лица, подписавшие Договор, и выступающие в качестве Заказчика и Подрядчика.

2.5. «*Субподрядчик*» - означает лицо, которое Подрядчик привлекает для выполнения работы (или отдельных видов работ) по настоящему Договору, имеющее необходимые лицензии и разрешения на выполнение работ.

2.6. «*Выполняемые работы*» - проектные работы, выполняемые Подрядчиком на основании соответствующего Задания на проектирование.

2.7. «*Техническое задание*» - означает Задание на разработку проектной документации, утверждаемое Заказчиком, в котором устанавливаются состав, содержание, технические, экономические и другие требования к выполняемым работам и технической документации, и которым должен следовать Подрядчик при выполнении работ.

2.8. «*Техническая документация*» - проектная документация, разрабатываемая Подрядчиком в соответствии с Заданием на проектирование.

2.9. «*Договорная цена*» означает сумму, оговоренную в Разделе 3 Договора «Стоимость работ и порядок расчета». Эта сумма подлежит выплате Подрядчику, в соответствии с условиями настоящего Договора, и может быть изменена на основании Дополнительного соглашения к Договору.

### 3. СТОИМОСТЬ РАБОТ И ПОРЯДОК РАСЧЕТА

3.1. Стоимость работ по настоящему Договору составляет:

15.3. Если в процессе работы выявляется неизбежность получения отрицательных результатов или нецелесообразность дальнейшего проведения работы, Подрядчик обязан в течение 5 (Пяти) рабочих дней внести предложение о приостановке работ. В этом случае Заказчик и Подрядчик в течение 15 (Пятнадцати) рабочих дней должны принять совместное решение о дальнейшем проведении работ, изменении условий или расторжении Договора.

15.4. Заказчик имеет право в одностороннем порядке расторгнуть настоящий договор, предупредив об этом в письменном виде Подрядчика за 10 (Десять) рабочих дней до даты расторжения Договора. При этом Заказчик не позднее 20 (Двадцати) банковских дней с момента расторжения договора оплачивает стоимость работ, фактически выполненных Подрядчиком, на основании исполнительной сметы, согласованной Сторонами.

15.5. Стороны могут обмениваться документами по факсимильной связи с последующим предоставлением подлинных документов. При этом они несут ответственность за достоверность подписи уполномоченных лиц.

15.6. Настоящий Договор составлен в 2 (двух) экземплярах, каждый из которых имеет одинаковую юридическую силу, по одному для каждой из Сторон.

15.7. Все положения договора обязательны для правопреемников и законных представителей Заказчика и Подрядчика. По всем иным вопросам, не урегулированным настоящим Договором, Стороны руководствуются действующим законодательством РФ.

15.8. К настоящему Договору прилагается и является его неотъемлемой частью:  
– Техническое задание (Приложение №1).

#### 16. ЮРИДИЧЕСКИЕ АДРЕСА И БАНКОВСКИЕ РЕКВИЗИТЫ СТОРОН

##### 16.1. Заказчик:

АО «Гипровостокнефть»  
Юридический и почтовый адрес:  
443041, Российская Федерация,  
г. Самара, ул. Красноармейская, 93  
Тел. (846) 333-46-96;  
Факс: (846) 279-20-58  
E-mail: gipvn@gipvn.ru  
ИНН 6315200011, КПП 631501001,  
ОКПО 00148317,  
ОГРН 1026300961422  
Банковские реквизиты:  
р/с № 40702810624910000486  
в Приволжском филиале ПАО РОСБАНК,  
г. Нижний Новгород  
БИК 042202747  
к/с 30101810400000000747

##### 16.2. Подрядчик:

ООО «НПО «Северная археология-1»  
Юридический адрес:  
628305, РФ, Ханты-Мансийский автономный  
округ-Югра, г. Нефтеюганск, проезд 5П,  
строение 9  
Почтовый адрес: 628305, РФ, ХМАО-Югра, г.  
Нефтеюганск, 5, а/я 398  
Тел. 8 (3463) 25-02-36;  
Факс: 8 (3463) 25-02-36  
E-mail: nordarheo@mail.ru  
ОГРН 1038603451248 ОКПО 14521139  
ОКВЭД 92.52; 22.11; 73.20; 74.20; 74.20.31  
ИНН 8619011228 КПП 860401001  
р/с 40702810800080000523  
«ВБРР» (АО) г. Нефтеюганск  
к/с 30101810400000000611  
БИК 047173611

Генеральный директор  
АО «Гипровостокнефть»  
А. Ю. Мезников  
М.п.



Директор  
ООО «НПО «Северная археология-1»  
Г. П. Визгалов  
М.п.





АКЦИОНЕРНОЕ ОБЩЕСТВО  
JOINT STOCK COMPANY  
Institute for Design and Research in Oil Industry

Институт по проектированию  
и исследовательским работам в нефтяной промышленности

**GIPROVOSTOKNEFT**  **ГИПРОВОСТОКНЕФТЬ**

Красноармейская ул., 93, г. Самара, Россия, 443041  
тел. /846/ 333 46 96, факс /846/ 279 20 58  
e-mail: gipvn@gipvn.ru www.gipvn.ru

93 Krasnoarmeiskaya st., Samara, Russia, P.O. Box 443041  
tel. /846/ 333 46 96, fax /846/ 279 20 58

№ ГПВН-0348-0019 От 27.09.2016г.

На \_\_\_\_\_ От \_\_\_\_\_

Директору  
ООО «НПО «Северная археология-1»  
**Визгалову Г.П.**

Адрес: 628305, РФ, ХМАО-Югра, г. Нефтеюганск 5, а/я 398.  
Тел: +7 (3463) 29-46-23

*Копия:*

Заместителю генерального директора  
по капитальному строительству  
ООО «СК «РУСВЬЕТПЕТРО»  
г-ну **В.И. Лекомцеву**  
e-mail: gvpetro@gvpetro.ru

Касательно археологического обследования  
по проекту 0348

**Уважаемый Георгий Петрович!**

В соответствии с пунктом 16 Постановления Правительства РФ от 15 июля 2009 г. N 569 "Об утверждении Положения о государственной историко-культурной экспертизе" информирую Вас о том, что земельные участки под объекты по проекту: 0348 «Обустройство Урернырдского месторождения ЦХП (блок №4) на период полного развития. Одиночная скважина №30» не поставлены на государственный кадастровый учет, сведения о зарегистрированных правах на объект культурного наследия и земельные участки в границах его территории не внесены. Тем самым получить сведения из государственного кадастра недвижимости на объекты по проекту: 0348 «Обустройство Урернырдского месторождения ЦХП (блок №4) на период полного развития. Одиночная скважина №30» не представляется возможным.

С уважением,  
Заместитель главного инженера

 **Н.П. Попов**

Исп.: Горев А.С.  
276 – 26 – 00 (55-69).

  
Министерство культуры Российской Федерации

# ОТКРЫТЫЙ ЛИСТ

№ 923

Настоящий открытый лист выдан:

**Пархимович Светлане Юрьевне**

---

**паспорт 7105 № 364509**  
(серия номер паспорта)

---

на право проведения археологических полевых работ  
**в междуречье бассейна р.Печора и бассейна р.Кара в Заполярном районе Ненецкого автономного округа.**

(место проведения археологических полевых работ)

---

На основании открытого листа

**Пархимович Светлана Юрьевна**  
(Ф.И.О)

---

имеет право производить следующие археологические полевые работы:  
*археологические разведки с осуществлением локальных земляных работ на указанной территории в целях выявления объектов археологического наследия, уточнения сведений о них и планирования мероприятий по обеспечению их сохранности.*

---

Передоверие права на проведение археологических полевых работ по данному открытому листу другому лицу запрещается.

Срок действия открытого листа: с **28 июня 2016 г.** по **30 сентября 2016 г.**

Дата принятия решения о предоставлении открытого листа: **28 июня 2016 г.**

---

**Первый заместитель Министра**  
(должность)

**В.В.Аристархов**  
(Ф.И.О)

Дата **28 июня 2016 г.**

**М.П.**



**007637**



Приложение  
к Свидетельству о допуске  
к определенному виду или видам работ  
по подготовке проектной документации,  
которые оказывают влияние на безопасность  
объектов капитального строительства  
от «17» октября 2013 г.  
№ 0113.04-2009-8619011228-П-020

Виды работ по подготовке проектной документации, которые оказывают влияние на безопасность объектов капитального строительства (кроме особо опасных и технически сложных объектов, объектов использования атомной энергии) и о допуске к которым член Саморегулируемой организации некоммерческого партнерства «ЮграСтройПроект» Общество с ограниченной ответственностью «Научно-производственное объединение «Северная археология-1» имеет Свидетельство

№	Наименование вида работ
1.	1. Работы по подготовке схемы планировочной организации земельного участка: 1.1. Работы по подготовке генерального плана земельного участка 1.2. Работы по подготовке схемы планировочной организации трассы линейного объекта 1.3. Работы по подготовке схемы планировочной организации полосы отвода линейного сооружения
2.	2. Работы по подготовке архитектурных решений

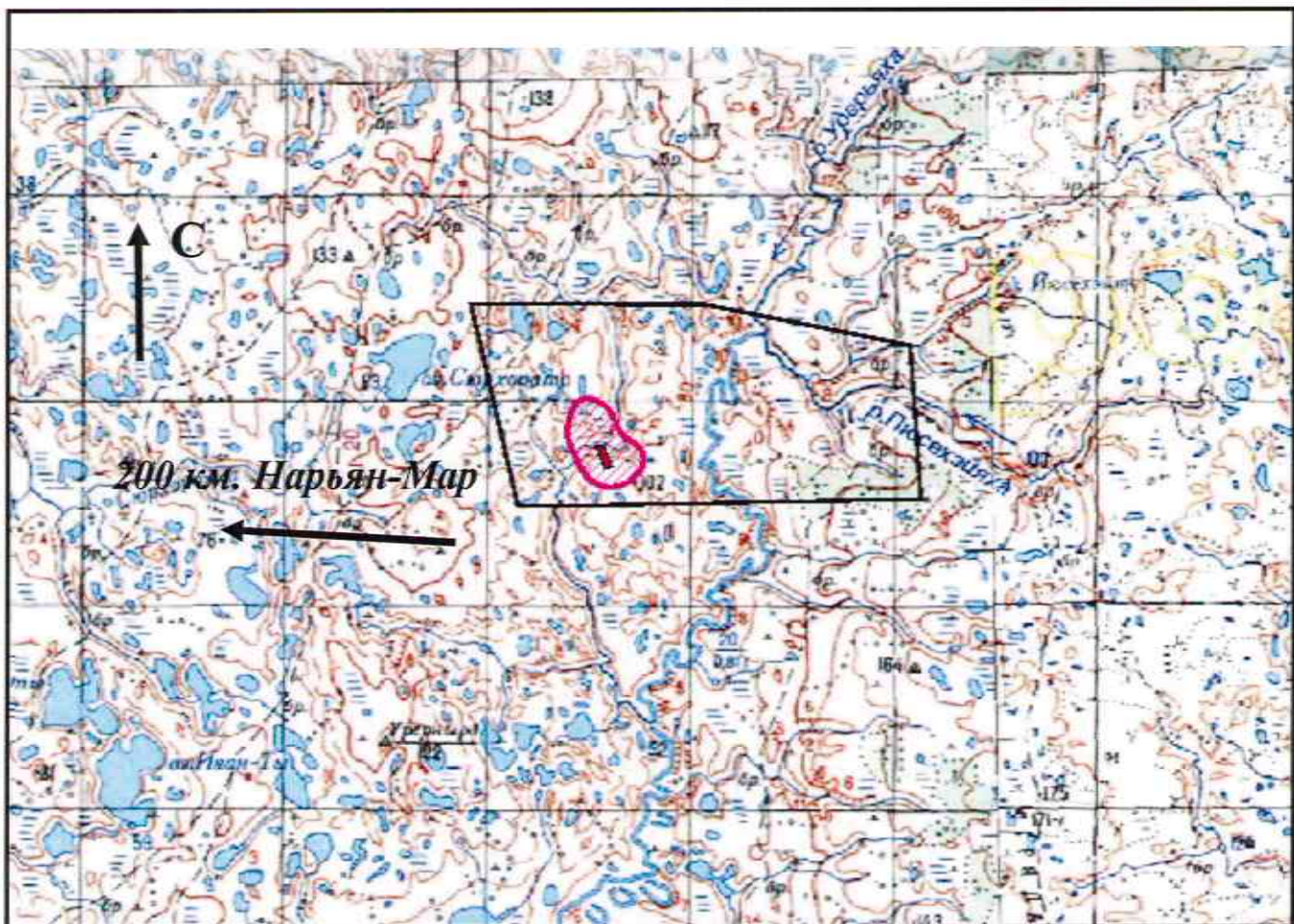
Генеральный директор  
СРО НП «ЮграСтройПроект»




Фомагин В.Б.

## ГРАФИЧЕСКИЕ ПРИЛОЖЕНИЯ





*Условные обозначения*



- Участок работ

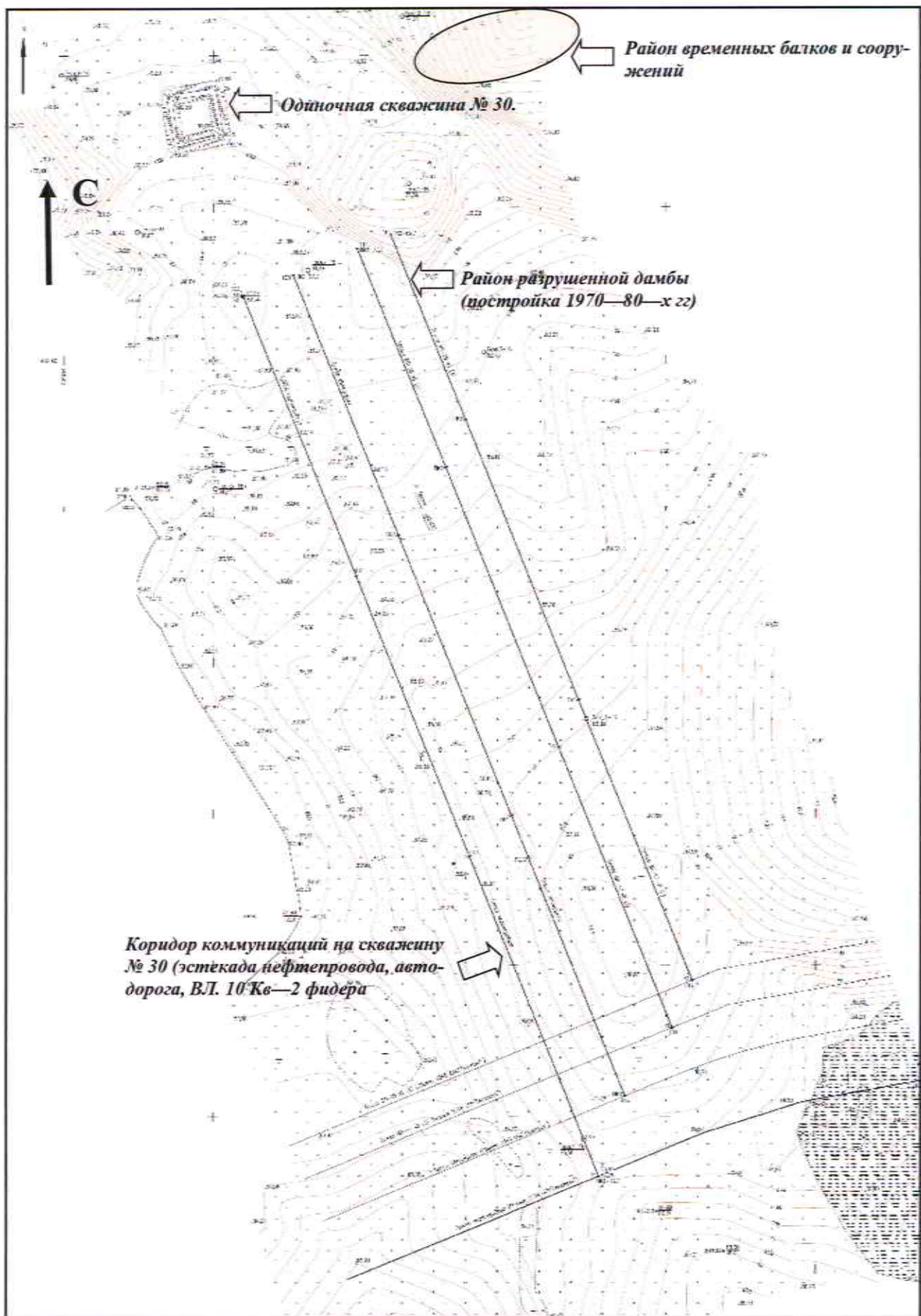


- Уренгырдское месторождение нефти

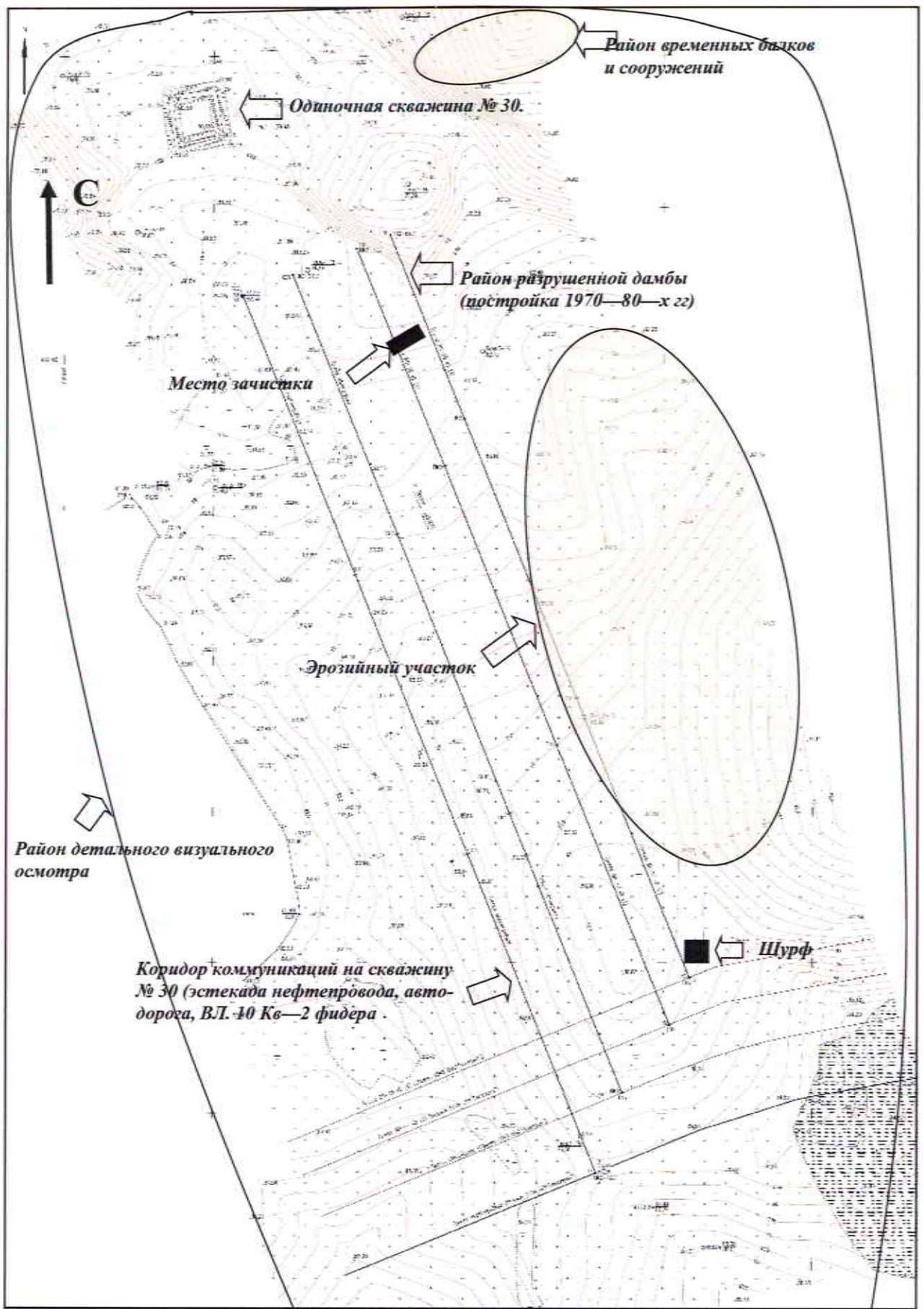


- Лицензионный участок Уренгырдского месторождения нефти

Графическое приложение 1. НАО. Заполярный район. Обзорная карта-схема расположения объекта «Обустройство Уренгырдского месторождения ЦПХ (блок № 4) на период полного развития. Одиночная скважина № 30».



Графическое приложение 2. НАО. Заполярный район. Обзорная карта-схема расположения испрашиваемого участка под разработку Обустройства Урернырдского месторождения ЦПХ (блок № 4) на период полного развития. Одиночная скважина № 30. Масштаб 1:200.



Графическое приложение. 3. НАО. Заполярный район. Схема расположения участка проведения археологического обследования на Урернырдском месторождении ЦПХ (блок № 4). Одиночная скважина № 30. Масштаб 1:200.





Графическое приложение 4. Фото. НАО. Заполярный район. Восточный участок объекта «Урернырдске месторождение ЦПХ (блок № 4). Одиночная скважина № 30».



Графическое приложение 5. Фото. НАО. Заполярный район. Восточный участок объекта «Урернырдское месторождение ЦПХ (блок № 4). Одиночная скважина № 30». Место шурфа.



Графическое приложение 6. Фото НАО. Заполярный район. Восточный участок объекта «Урернырдское месторождение ЦПХ (блок № 4). Одиночная скважина № 30». Стратиграфический разрез (шурф) № 1. Северный профиль. Сентябрь 2016 г.



Графическое приложение 7. Фото. НАО. Заполярный район. Восточный участок объекта «Урернырдское месторождение ЦПХ (блок № 4). Одиночная скважина № 30». Стратиграфический разрез (шурф) № 1. Шурф после рекультивации. Сентябрь 2016 г.



Графическое приложение 8. Фото. НАО. Заполярный район. Центральный участок объекта «Урернырдское месторождение ЦПХ (блок № 4). Одиночная скважина № 30». Визуальный осмотр эрозийного участка. Сентябрь 2016 г.



Графическое приложение 9. Фото. НАО. Заполярный район. Западный участок объекта «Урернырдское месторождение ЦПХ (блок № 4). Одиночная скважина № 30». Вид на разрушенную дамбу (сооружение 1970-80-х гг.). Сентябрь 2016 г.



Графическое приложение 10. Фото. НАО. Заполярный район. Центральный участок объекта «Урернырдское месторождение ЦПХ (блок № 4). Одиночная скважина № 30». Вид на временную дорогу (сооружение 1970-80-х гг.). Сентябрь 2016 г.



Графическое приложение 11. Фото. НАО. Заполярный район. Вид на Западный участок объекта «Урернырдское месторождение ЦПХ (блок № 4). Одиночная скважина № 30 с указанием Стратиграфического разреза № 2 (зачистка). Сентябрь 2016 г.

Графическое приложение 12. Фото. НАО. Заполярный район. Место стратиграфического разреза № 2 (зачистка) в Западной части объекта «Урернырдское месторождение ЦПХ (блок № 4). Одиночная скважина № 30». Сентябрь 2016 г.



Графическое приложение 13. Фото. НАО. Заполярный район. Стратиграфический разрез № 2 (зачистка) в Западной части объекта «Урернырдское месторождение ЦПХ (блок № 4). Одиночная скважина № 30». Сентябрь 2016 г.



Графическое приложение 14. Фото. НАО. Заполярный район. Вид на район одиночной скважина № 30 объекта «Урернырдское месторождение ЦПХ (блок № 4). Одиночная скважина № 30». Сентябрь 2016 г.



Графическое приложение 15. Фото. НАО. Заполярный район. Вид на резервуар с отходами в районе одиночной скважина № 30 объекта «Урернырдское месторождение ЦПХ (блок № 4). Одиночная скважина № 30». Сентябрь 2016 г.



Графическое приложение 16. Фото. НАО. Заполярный район. Вид на балки и сооружения в районе одиночной скважина № 30 объекта «Урернырдское месторождение ЦПХ (блок № 4). Одиночная скважина № 30». Сентябрь 2016 г.