

УТВЕРЖДАЮ
Директор ООО «НПО
«Северная археология-1»



Визгалов Г.П.
«15» августа 2016 г.
М.П.

АКТ № 180/5494

государственной историко-культурной экспертизы земельного участка, подлежащего воздействию хозяйственных работ по объекту «Газопровод межпоселковый Великовисочное-Тошвиска с отводом на Щелино Ненецкого автономного округа (код стройки 83/131-1), протяженность 27,5 км».

Настоящий акт государственной историко-культурной экспертизы (далее – экспертиза) составлен в соответствии с Федеральным законом № 73-ФЗ от 25.06.2002 г. «Об объектах культурного наследия (памятниках истории и культуры) народов Российской Федерации» (гл. 5, ст. 28-32); Положением о государственной историко-культурной экспертизе, утвержденным Постановлением Правительства Российской Федерации от 15.07.2009 г. № 569.

Дата начала экспертизы:	5 августа 2016 г.
Дата окончания экспертизы:	15 августа 2016 г.
Место проведения экспертизы:	Архангельская область, Ненецкий автономный округ, Заполярный район, Великовисочный сельсовет.
Заказчик экспертизы:	Общество с ограниченной ответственностью «Газпром газораспределение Архангельск», 163002, Российская Федерация, г. Архангельск, ул. Северодвинская д. 28, корп. 1.
Сведения об эксперте:	Общество с ограниченной ответственностью «Научно-производственное объединение «Северная археология-1» (ООО «НПО «Северная археология-1»), ИНН 8619011228, ХМАО-Югра, г. Нефтеюганск, проезд 5П, строение 9.
Сведения об экспертах:	
Фамилия, имя, отчество	Визгалов Георгий Петрович
Образование	высшее
Специальность	историк
Ученая степень (звание)	кандидат исторических наук
Стаж работы	32 года
Место работы и должность	Общество с ограниченной ответственностью «Научно-производственное объединение «Северная археология - 1», директор.
Реквизиты аттестации	Приказ Минкультуры РФ № 1793 от 16 июня 2015 г.

Министерства культуры РФ

**Объекты экспертизы, на которые
был аттестован эксперт**

«Об утверждении статуса аттестованного эксперта по проведению государственной историко-культурной экспертизы».

- выявленные объекты культурного наследия в целях обоснования целесообразности включения данных объектов в реестр;
- земли, подлежащие воздействию земляных, строительных, мелиоративных, хозяйственных работ, предусмотренных статьей 25 Лесного кодекса Российской Федерации работ по использованию лесов (за исключением работ, указанных в пунктах 3, 4 и 7 части 1 статьи 25 Лесного кодекса Российской Федерации) и иных работ, в случае, если орган охраны объектов культурного наследия не имеет данных об отсутствии на указанных землях объектов культурного наследия, включенных в реестр, выявленных объектов культурного наследия либо объектов, обладающих признаками объекта культурного наследия;
- документы, обосновывающие включение объектов культурного наследия в реестр;
- документация, за исключением научных отчетов о выполненных археологических полевых работах, содержащая результаты исследований, в соответствии с которыми определяется наличие или отсутствие объектов, обладающих признаками объекта культурного наследия, на земельных участках, подлежащих воздействию земляных, строительных, мелиоративных, хозяйственных работ, работ по использованию лесов и иных работ;
- документация или разделы документации, обосновывающие меры по обеспечению сохранности объекта культурного наследия, включенного в реестр, выявленного объекта культурного наследия либо объекта, обладающего признаками объекта культурного наследия, при проведении земляных, мелиоративных, хозяйственных работ, указанных в настоящей статье работ по использованию лесов и иных работ в границах территории объекта культурного наследия либо на земельном участке, непосредственно связанном с земельным участком в границах территории объекта культурного наследия;

- проектная документация на проведение работ по сохранению объектов культурного наследия;
- документы, обосновывающие исключение объектов культурного наследия из реестра;
- документы, обосновывающие отнесение объекта культурного наследия к историко-культурным заповедникам, особо ценным объектам культурного наследия народов Российской Федерации либо объектам всемирного культурного и природного наследия.

Фамилия, имя, отчество

Кардаш Олег Викторович

Образование

высшее

Специальность

историк

Ученая степень (звание)

кандидат исторических наук

Стаж работы

26 лет

Место работы и должность

ООО «НПО «Северная археология – 1» на основании трудового договора № 49 от 01.07.2015 г., археолог-эксперт

Реквизиты аттестации

Приказ Минкультуры РФ № 1793 от 16 июня 2015 г. «Об утверждении статуса аттестованного эксперта по проведению государственной историко-культурной экспертизы».

Министерства культуры РФ

Объекты экспертизы, на которые был аттестован эксперт

- выявленные объекты культурного наследия в целях обоснования целесообразности включения данных объектов в реестр;
- земли, подлежащие воздействию земляных, строительных, мелиоративных, хозяйственных работ, предусмотренных статьей 25 Лесного кодекса Российской Федерации работ по использованию лесов (за исключением работ, указанных в пунктах 3, 4 и 7 части 1 статьи 25 Лесного кодекса Российской Федерации) и иных работ, в случае, если орган охраны объектов культурного наследия не имеет данных об отсутствии на указанных землях объектов культурного наследия, включенных в реестр, выявленных объектов культурного наследия либо объектов, обладающих признаками объекта культурного наследия;
- документы, обосновывающие включение объектов культурного наследия в реестр;
- документация, за исключением научных отчетов о выполненных археологических полевых работах, содержащая результаты исследований, в



соответствии с которыми определяется наличие или отсутствие объектов, обладающих признаками объекта культурного наследия, на земельных участках, подлежащих воздействию земляных, строительных, мелиоративных, хозяйственных работ, работ по использованию лесов и иных работ;

- документация или разделы документации, обосновывающие меры по обеспечению сохранности объекта культурного наследия, включенного в реестр, выявленного объекта культурного наследия либо объекта, обладающего признаками объекта культурного наследия, при проведении земляных, мелиоративных, хозяйственных работ, указанных в настоящей статье работ по использованию лесов и иных работ в границах территории объекта культурного наследия либо на земельном участке, непосредственно связанном с земельным участком в границах территории объекта культурного наследия;
- проектная документация на проведение работ по сохранению объектов культурного наследия.

Фамилия, имя, отчество

Чибиряк Владимир Эрвевич

Образование

высшее

Специальность

историк

Ученая степень (звание)

нет

Стаж работы

14 лет

Место работы и должность

Общество с ограниченной ответственностью «Научно-производственное объединение «Северная археология - 1», руководитель обособленного подразделения в г. Нижневартовск.

Реквизиты аттестации

Приказ Минкультуры РФ № 527 от 31 марта 2015 г. «Об утверждении статуса аттестованного эксперта по проведению государственной историко-культурной экспертизы».

Министерства культуры РФ

Объекты экспертизы, на которые был аттестован эксперт

- выявленные объекты культурного наследия в целях обоснования целесообразности включения данных объектов в реестр;
- земли, подлежащие воздействию земляных, строительных, мелиоративных, хозяйственных работ, предусмотренных статьей 25 Лесного кодекса Российской Федерации работ по использованию лесов (за исключением работ, указанных в пунктах 3, 4 и 7 части 1 статьи 25

Лесного кодекса Российской Федерации) и иных работ, в случае, если орган охраны объектов культурного наследия не имеет данных об отсутствии на указанных землях объектов культурного наследия, включенных в реестр, выявленных объектов культурного наследия либо объектов, обладающих признаками объекта культурного наследия;

- документация, за исключением научных отчетов о выполненных археологических полевых работах, содержащая результаты исследований, в соответствии с которыми определяется наличие или отсутствие объектов, обладающих признаками объекта культурного наследия, на земельных участках, подлежащих воздействию земляных, строительных, мелиоративных, хозяйственных работ, работ по использованию лесов и иных работ.

1. Ответственность эксперта

Эксперт предупрежден об ответственности за соблюдение принципов проведения историко-культурной экспертизы, установленных ст. 29 Федерального закона № 73-ФЗ от 24.05.2002 г. «Об объектах культурного наследия (памятников истории и культуры) народов Российской Федерации» и за достоверность сведений, изложенных в заключении экспертизы.


_____ Визгалов Г.П.


_____ Кардаш О.В.


_____ Чибиряк В.Э.

2. Цели и объекты экспертизы

Цель экспертизы: определение наличия или отсутствия объектов культурного наследия, включенных в Единый государственный реестр объектов культурного наследия РФ, выявленных объектов культурного наследия либо объектов, обладающих признаками объекта культурного наследия, на земельных участках, подлежащих воздействию хозяйственных работ по объекту ООО «Газпром газораспределение Архангельск»: «Газопровод межпоселковый Великовисочное-Тошвиска с отводом на Щелино Ненецкого автономного округа (код стройки – 83/131-1), протяженность 27,5 км».

Задачи экспертизы: анализ архивных материалов и литературных источников, изучение ранее проведенных камеральных исследований территории, картографических материалов, анализ ландшафтно-топографической ситуации; проведение археологической разведки на участках с возможной вероятностью расположения объектов культурного наследия документирование обнаруженных объектов культурного наследия (фотофиксация,

снятие ситуационного плана, определение географических координат и т.д.); обработка полевых материалов; выработка рекомендаций, составление акта экспертизы.

Объект экспертизы: земельные участки, подлежащие воздействию хозяйственных работ в ходе строительства объекта «Газопровод межпоселковый Великовисочное-Тошвиска с отводом на Щелино Ненецкого автономного округа (код стройки – 83/131-1), протяженность 27,5 км». Испрашиваемые земельные участки располагаются на территории Заполярного района Ненецкого автономного округа Архангельской области на территории Великовисочного сельсовета.

Общая площадь земельных участков испрашиваемых под строительство межпоселкового газопровода Великовисочное-Тошвиска с отводом на Щелино составляет 55 га.

3. Перечень документов, представленных заявителем:

1. Договор № 5494 от 06 июня 2016г. заключенный между ООО «Газпром газораспределение Архангельск» и ООО «НПО «Северная археология - 1» на выполнение работ по историко-культурной экспертизе земельных участков занимаемых для строительства следующих объектов: «Газопровод межпоселковый Великовисочное-Тошвиска с отводом на Щелино Ненецкого автономного округа (код стройки – 83/131-1), протяженность 27,5 км».

2. Обзорная карта-схема расположения испрашиваемых земельных участков с нанесенными объектами хозяйственной деятельности.

3. Кадастровый план створа проектируемого межпоселкового газопровода Великовисочное-Тошвиска с отводом на Щелино.

4. Письмо Департамента образования, культуры и спорта Ненецкого автономного округа заместителю генерального директора ООО «Газпром газораспределение Архангельск» А.В. Лопатину о необходимости проведения историко-культурной экспертизы (археологического обследования) на участках испрашиваемых для строительства газопровода.

4. Сведения об обстоятельствах, повлиявших на процесс проведения и результаты экспертизы

Обстоятельства, повлиявшие на процесс проведения и результаты экспертизы, отсутствуют.

5. Сведения о проведенных исследованиях

Государственная историко-культурная экспертиза проведена в связи с разработкой проекта по строительству межпоселкового газопровода Великовисочное-Тошвиска с отводом на Щелино.

При подготовке настоящего заключения изучена и проанализирована в полном объеме документация, предоставленная заказчиком. Перед полевыми изысканиями был проведен анализ перспективности исследуемой территории на предмет обнаружения на ней объектов культурного (археологического) наследия. Для экспертизы привлечены данные картографических материалов, данные дистанционного зондирования поверхности участков земледелия, архивные и литературные источники, материалы полевых и историко-архивных исследований прошлых лет, дополняющие информацию о земельном участке с точки зрения

обнаружения объектов культурного наследия и объектов, обладающих признаками объектов культурного наследия. Сбор информации об объектах культурного наследия проводился в архивах ИА РАН (г. Москва), ООО «НПО «Северная археология – 1» (г. Нефтеюганск), музее-заповеднике «Пустозерск» и Ненецком краеведческом музее (г. Нарьян-Мар). Особое внимание уделялось ландшафтно-топографическим условиям участка (почвы, растительность, привязка к водоемам и т.п.), степени изученности территории.

В результате ознакомления с картографическими материалами и данными дистанционного зондирования было установлено, что подавляющая протяженность коридора проектируемого газопровода пролегает по пойменным, заболоченным и периодически затопливаемым участкам, являющихся неперспективными в плане обнаружения на них объектов культурного наследия. Тем не менее, в окрестностях д. Щелино было выделен перспективный участок, на котором необходимо проведение натурного археологического обследования. Участок представляет из себя три останца надпойменной террасы, на одном из которых и расположена д. Щелино. Для определения наличия (отсутствия) объектов культурного (археологического) наследия на испрашиваемой территории в границах выделенного участка было проведено натурное археологическое обследование.

В ходе обследования был проведен осмотр поверхности перспективного участка на предмет наличия выраженных в рельефе остатков археологизированных сооружений, объектов этнографии, археологического материала, выполнено 3 стратиграфических разреза (шурфа) с целью выявления наличия (отсутствия) культурного слоя, а также археологического материала. Методика проведения археологических полевых работ соответствует «Положению о порядке проведения археологических полевых работ (археологических раскопок и разведок) и составления научной отчетной документации», утвержденному постановлением Бюро Отделения историко-филологических наук Российской академии наук от 27 ноября 2013 г. № 85.

В результате проведенного археологического обследования на земельных участках, испрашиваемых для прокладки межпоселкового газопровода Великовисочное-Тошвиска с отводом на Щелино объектов археологического и этнографического наследия выявлено не было.

Имеющийся и привлеченный материал достаточен для подготовки заключения государственной историко-культурной экспертизы.

Археологическое обследование проводилось в июле 2016 г. на основании открытого листа № 923 от 28 июня 2016 г., выданного Министерством культуры РФ на имя Пархимович С.Ю.

6. Факты и сведения, выявленные и установленные в результате проведенных исследований

Настоящий Акт отражает результаты историко-культурной экспертизы земельных участков, подлежащих воздействию хозяйственных работ по прокладке межпоселкового газопровода Великовисочное-Тошвиска с отводом на Щелино, расположенных на территории Великовисочного сельсовета Ненецкого автономного округа на территории муниципального района «Заполярный район».

Географическое положение района работ: пойма р. Печора в ее нижнем течении, а также нижнее течение р. Сула. Экспертируемый коридор проектируемого газопровода начинается в 1,6 км к югу от с. Великовисочное от точки врезки в проектируемый

межпоселковый «газопровод Великовисочное-Коткино», пролекая в генеральном направлении на юго-восток по пойменной части р. Печора и оканчиваясь на западной периферии д. Тошвиска. На участке среднего течения р. Нырвиска коридор имеет ответвление на д. Щелино, следуя в генеральном направлении на юг, оканчиваясь на северо-западной периферии д. Щелино.

Степень историко-культурной изученности района определена по литературным и архивным источникам. Экспертом изучены сведения об истории археологического исследования региона. В ходе ознакомления с архивными и литературными источниками было установлено, что первые сведения о случайных находках изделий из кремня и бронзы в верховьях р. Сула относятся еще ко второй половине XIX в. [Штукенберг, 1875; 1884]. Однако следующие исследователи посетили бассейн р. Сула почти через сто лет. В 1975 г. сотрудниками ЯЛИ КФ АН СССР Мурыгиным А. М. и Лузгиным В. Е. в районе оз. Урдюжское (верховья р. Сула), а также в окрестностях д. Коткино было выявлено 12 объектов археологического наследия [Лузгин, Мурыгин, 1976]. Однако, как было установлено, в районе коридора проектируемого газопровода археологические исследования не производились. Ближайшие объекты археологического наследия располагаются в 40 км к юго-востоку в районе д. Коткино (поселения Коткино 1 и Коткино 2), а объекты археологического наследия на территории урочища Смекаловка (стоянки и местонахождения Смекаловка 1-16) – в 26 км к северо-востоку от района проведения строительных мероприятий. В связи с этим прокладка сети газопровода не угрожает их сохранности.

Обследуемая территория различается в геоморфологическом отношении – это пойма р. Печора в ее нижнем течении, а также возвышенные суходольные участки останцев надпойменной террасы в окрестностях д. Щелино. Рельеф пойменного участка представляет собой равнинную и слабовсхолмленную поверхность, расчленяемую многочисленными руслами не крупных рек и проток (висок), преимущественного снегового питания, изобилующую старичными пойменными озерами. Наиболее крупными водными объектами пересекающими коридор проектируемого газопровода являются реки Нырвиска, Сула (Сульский Шар), Глубокий Шар. Северный и центральный участки коридора проектируемого газопровода пролегают по обширному урочищу т.н. «Большому» и «Малому» болотам. Поверхность рассматриваемого участка покрыта типичной пойменной растительностью: влаголюбивым луговым разнотравьем, осокой, моховой растительностью, пушицей, а также обширными труднопроходимыми зарослями ивового стланика. Грунты представлены супесями и среднепластичными суглинками, нередко заторфованными, аллювиального и озерно-болотного происхождения.

Участок обследования в окрестностях д. Щелино приурочен к трем останцам надпойменной террасы, компактно расположенным относительно друг друга, представляющим собой урочище «Ясенгор». Относительно пойменного пространства урочище возвышается в среднем на 5 м. Поверхность рассматриваемого участка покрыта высокоствольным сосновым лесом с примесью ели и березы. Почвы обследуемого участка подзолистые, сложены супесями. Общая протяженность участка археологического обследования составляет 2 км. Общая площадь обследования зоны обязательного осмотра составила 4 га.

В ходе проведения натурного археологического обследования был проведен детальный визуальный осмотр местности с целью выявления объектов археологического и этнографического наследия, выраженных на поверхности, а также осмотр нарушений

почвенного покрова для выявления культурного слоя и подъемного материала. В процессе работ закладывались стратиграфические разрезы (шурфы) с целью выявления объектов археологического наследия, признаков культурного слоя и археологического материала. Всего было выполнено 3 стратиграфических разреза (шурфа). После фотофиксации стратиграфические разрезы рекультивировались.

Стратиграфический разрез № 1 (шурф) выполнен в северной части урочища «Ясенгор». Координаты GPS (система координат WGS 84, десятичные градусы) — N 67,124539°; E 52,037976°.

Шурф размером 1x1 м, сориентирован по сторонам света, глубина 0,5 м. В стенках шурфа наблюдалась следующая стратиграфия: 1 – мохово-лишайниковый покров – 0,05 м; 2 – оподзоленный песок – 0,05-0,15 м; 3 – темно-охристый ожелезненный песок – 0,1-0,15 м; 4 – светло-охристый ожелезненный песок – 0,2-0,35 м. Признаков культурного слоя и археологического материала в стратиграфическом разрезе обнаружено не было.

Стратиграфический разрез № 2 (шурф) выполнен в средней части урочища «Ясенгор». Координаты GPS (система координат WGS 84, десятичные градусы) — N 67,129901°; E 52,045397°.

Шурф размером 1x1 м, сориентирован по сторонам света, глубина 0,55 м. В стенках шурфа наблюдалась следующая стратиграфия: 1 – мохово-лишайниковый покров – 0,03 м; 2 – оподзоленный песок – 0,05-0,1 м; 3 – темно-охристый ожелезненный песок – 0,1-0,2 м; 4 – светло-охристый ожелезненный песок – 0,25-0,35 м. Признаков культурного слоя и археологического материала в стратиграфическом разрезе обнаружено не было.

Стратиграфический разрез № 3 (шурф) выполнен в северо-восточной части обследуемой территории на поверхности коренной террасы р. Печора. Координаты GPS (система координат WGS 84, десятичные градусы) — N 67,145406°; E 52,043979°.

Шурф размером 1x1 м, сориентирован по сторонам света, глубина 0,55 м. В стенках шурфа наблюдалась следующая стратиграфия: 1 – мохово-лишайниковый покров – 0,03 м; 2 – оподзоленный песок – 0,05-0,1 м; 3 – темно-охристый ожелезненный песок – 0,05 м; 4 – светло-охристый ожелезненный песок – 0,35-0,4 м. Признаков культурного слоя и археологического материала в стратиграфическом разрезе обнаружено не было.

В ходе проведенного натурного обследования, объектов археологического и этнографического наследия, археологизированных сооружений, культурного слоя и археологического материала – выявлено не было.

7. Перечень документов и материалов, собранных и полученных при проведении экспертизы, а также использованной для нее специальной и справочной литературы:

1. Федеральный закон от 25.06.2002 г. № 73-ФЗ «Об объектах культурного наследия (памятниках истории и культуры) народов Российской Федерации».
2. Положение о государственной историко-культурной экспертизе. Утверждено постановлением Правительства Российской Федерации от 15.06. 2009 г. № 569 (с изменениями и дополнениями от: 18 мая 2011 г., 4 сентября 2012 г., 9 июня 2015 г.);
3. Положение о порядке проведения археологических полевых работ (археологических раскопок и разведок) и составления научной отчетной документации. Утверждено постановлением Бюро Отделения историко-филологических наук Российской академии наук от 27 ноября 2013 г. № 85.

4. Договор № 5494 от 06 июня 2016 г. заключенный между ООО «НПО «Северная археология-1» и ООО «Газпром газораспределение Архангельск» на выполнение работ по историко-культурной экспертизе земельных участков занимаемых для строительства следующих объектов: «Газопровод межпоселковый Великовисочное-Тошвиска с отводом на Щелино Ненецкого автономного округа (код стройки – 83/131-1), протяженность 27,5 км».
5. Атлас памятников истории и культуры Нижнепечорья. 1998 г. Нарьян-Мар.
6. Блохин А. И. У истоков истории Печорского края. Печорский угольный бассейн, Л. 1959
7. Боярский В. П. Отчет о научно-исследовательской работе по теме «Пути организации и развития историко-культурного и ландшафтного музея-заповедника “Пустозерск”». Москва, 2007
8. Гусев С. В. Отчет о работе Печорской археологической экспедиции на побережье Печорского моря и в устье р. Печора в июле 1995 года. М., 1996. Архив НОКМ.
9. Гусев С. В. Отчет об археологических исследованиях в авандельте р. Печоры и в Большеземельской тундре в июле-августе 1996 года. М., 1997. Архив НОКМ.
10. Едовин А. Г. Отчет о работе археологического отряда АОКМ на территории Архангельской области и Ненецкого национального округа в 2003 г. Архангельск, 2003. Архив АОКМ, Ф.3, оп.1.
11. Едовин А. Г. Отчет о работе археологического отряда АОКМ на территории Архангельской области и Ненецкого национального округа в 2004 г. Архангельск, 2004. Архив АОКМ, Ф.3, оп.1.
12. Едовин А. Г. Отчет о работе археологического отряда АОКМ на территории Архангельской области и Ненецкого национального округа в 2005 г. Архангельск, 2005. Архив АОКМ, Ф.3, оп.1.
13. Едовин А. Г. Отчет о разведке археологического отряда АОКМ по трассе проектируемого нефтепровода Харьяга – Индига на территории Ненецкого национального округа в 2006 году. Архангельск, 2006. Архив АОКМ, Ф.3, оп. 1.
14. Едовин А. Г. Отчет о работе археологического отряда АОКМ на территории Архангельской области и Ненецкого национального округа в 2007 г. Архангельск, 2007. Архив АОКМ, Ф.3, оп.1.
15. Едовин А. Г. Отчет о работе археологического отряда АОКМ на территории Архангельской области и Ненецкого национального округа и Мурманской области в 2008 г. Архангельск, 2008. Архив АОКМ, Ф.3, оп.1.
16. Кардаш О. В. Отчет о НИР по выявлению, инвентаризации и изучению объектов КН, расположенных на территории бывшего поселения Пустозерского Ненецкого АО. Нефтеюганск, 2011.
17. Куратов А. А. Археологические памятники Архангельской области. Архангельск, 1978.
18. Лузгин В. Е. Разведка в Малоземельской тундре // АО 1973. М., 1974.
19. Лузгин В. Е. Неолитические стоянки в долине р. Индиги // МАЕСВ, вып. 6, Сыктывкар, 1977.
20. Лузгин В. Е., Мурыгин А. М. Отчет Тиманского археологического отряда о полевых исследованиях в Малоземельской тундре. Т.1,2 – НА Коми НЦ УрО РАН. Ф.5, Оп.2, № 193, 194.

21. Мурыгин А. М. Отчет о работах Северного Археологического отряда в Ненецком автономном округе Архангельской области в 1992 г. Сыктывкар, 1992. Архив ИА РАН № Р-1/18419.
22. Мурыгин А. М., Карманов В. Н., Кленов М. В. Новые археологические исследования в тундрах северо-востока Европы. Сыктывкар, 2012. – 68 с.
23. Овсянников О. В. 1987-1995. Отчет о работе Архангельской арктической археологической экспедиции ЛО ИА АН СССР... Л., 1987-1996.
24. Окладников Н. А. Пустозерская хроника // Ненецкий край сквозь вьюги лет: Очерки, Статьи, Документы. Архангельск, 2000.
25. Окладников Н. А. Пустозерск и Пустозерье. Архангельск, 2010.
26. Хлобыстин Л. П., 1973. Крайний Северо-Восток Европейской части СССР в эпоху неолита и ранней бронзы // МИА. № 172.
27. Хлобыстин Л. П., 1987. Новые открытия на Северо-Востоке Европы // Задачи советской археологии в свете решений XXVII съезда КПСС.
28. Хозяинов И. В. Отчет о работе археологического отряда Ненецкого краеведческого музея на территории Ненецкого автономного округа в 2008 г. Нарьян-Мар, 2008. Архив НОКМ.
29. Хозяинов И. В. Отчет о работе археологического отряда Ненецкого краеведческого музея на территории Ненецкого автономного округа в 2009 г. Нарьян-Мар, 2009. Архив НОКМ.
30. Чернов Г. А., 1948. Археологические находки в центральной части Большеземельской тундры // ТКИЧП, т. VII, вып. 1.
31. Чернов Г. А., 1951а. Археологические находки в восточной части Большеземельской тундры // СА, т. 15.
32. Чернов Г. А., 1954. Новые археологические находки в Большеземельской тундре // КСИИМК, вып. 54.
33. Чернов Г. А. Атлас археологических памятников Большеземельской тундры. М, 1985.
34. Штукенберг А. А. Отчет геологического путешествия в Печорский край и Тиманскую тундру. Материалы для геологии России. Т. VI. СПб. 1875. С. 99-110.
35. Штукенберг А. А. Каменные орудия и бронзовые вещи, найденные в Печорском крае в 1874 г. Тр. IV Археологического съезда в России, бывшего в Казани с 31 июля по 18 августа 1877 г. Т. I. Казань. 1884 – С. 31-33.

8. Обоснования выводов экспертизы

Изученная документация, привлеченные источники и результаты полевых исследований содержат полноценные сведения об испрашиваемом земельном участке и исчерпывающую информацию об объектах культурного наследия на рассматриваемой территории, соответствующую требованиям Федерального закона от 25.06.2002 г. № 73-ФЗ «Об объектах культурного наследия (памятниках истории и культуры) народов Российской Федерации», необходимую для согласования земляных, строительных, мелиоративных, хозяйственных и иных работ.

В ходе анализа источников не было получено сведений об объектах культурного (археологического) наследия, расположенных на земельных участках подлежащих

воздействию хозяйственных работ по прокладке линии межпоселкового газопровода Великовисочное-Тошвиска с отводом на Щелино.

В результате проведения натурного археологического обследования вышеуказанного испрашиваемого участка - объектов археологического и этнографического наследия выявлено не было.

9. Вывод экспертизы.

В результате государственной историко-культурной экспертизы земельных участков, подлежащих воздействию хозяйственных работ на месте предполагаемого строительства по объекту «Газопровод межпоселковый Великовисочное-Тошвиска с отводом на Щелино Ненецкого автономного округа (код стройки – 83/131-1), протяженность 27,5 км», объекты культурного наследия, выявленные объекты культурного наследия, объекты, обладающие признаками объектов культурного наследия, отсутствуют.

Эксперт считает **возможным** проведение земляных, строительных, мелиоративных, хозяйственных работ, работ по использованию лесов и иных работ на земельных участках, отводимых по объекту «Газопровод межпоселковый Великовисочное-Тошвиска с отводом на Щелино Ненецкого автономного округа (код стройки – 83/131-1), протяженность 27,5 км» без ограничений, связанных с осуществлением мероприятий по сохранению объектов культурного наследия (**положительное заключение**).

В соответствии с пунктом 4 статьи 36 Федерального закона от 25.06.2002 N 73-ФЗ, в случае обнаружения в ходе проведения изыскательских, проектных, земляных, строительных, мелиоративных, хозяйственных работ, работ, предусмотренных статьей 25 Лесного кодекса Российской Федерации работ по использованию лесов и иных работ объекта, обладающего признаками объекта культурного наследия, в том числе объекта археологического наследия, заказчик указанных работ, технический заказчик (застройщик) объекта капитального строительства, лицо, проводящее указанные работы, обязаны незамедлительно приостановить указанные работы и в течение трех дней со дня обнаружения такого объекта направить в региональный орган охраны объектов культурного наследия письменное заявление об обнаруженном объекте.

10. Список приложений.

Текст. прил. 1	Договор № 5494 от 06 июня 2016г. заключенный между ООО «Газпром газораспределение Архангельск» и ООО «НПО «Северная археология - 1» на выполнение работ по историко-культурной экспертизе земельных участков занимаемых для строительства следующих объектов: «Газопровод межпоселковый Великовисочное-Тошвиска с отводом на Щелино Ненецкого автономного округа (код стройки – 83/131-1), протяженность 27,5 км».	- 5 листов
----------------	--	------------

Текст. прил. 2	Письмо Департамента образования, культуры и спорта Ненецкого автономного округа заместителю генерального директора ООО «Газпром газораспределение Архангельск» А.В.Лопатину о необходимости проведения историко-культурной экспертизы (археологического обследования) на участках испрашиваемых для строительства газопровода.	- 1 лист
Текст. прил. 3	Схема расположения земельного участка, подлежащего воздействию хозяйственных работ по объекту «межпоселковый газопровод Великовисочное-Тошвиска с отводом на Щелино», на кадастровом плане территории.	- 4 листа
Текст. прил. 4	Открытый лист № 923 от 28 июня 2016 г., выданный Министерством культуры РФ на имя Пархимович С.Ю.	- 1 лист
Текст. прил. 5	Свидетельство о допуске к работам по подготовке проектной документации от 17.октября 2013 г. №0113.04-2009-8619011228-П-020	- 2 листа
Граф. прил. 1	Обзорная карта-схема расположения коридора проектируемого газопровода Великовисочное-Тошвиска с отводом на Щелино (М 1: 3 000 000).	- 1 лист.
Граф. прил. 2	Обзорная карта-схема расположения коридора проектируемого газопровода Великовисочное-Тошвиска с отводом на Щелино (М 1: 200 000).	- 1 лист.
Граф. прил. 3	Обзорная карта-схема расположения ранее выявленных объектов археологического наследия в районе проектируемого газопровода Великовисочное-Тошвиска с отводом на Щелино (М 1: 200 000).	- 1 лист.
Граф. прил. 4	Схема расположения участка натурального археологического обследования (М 1: 50 000).	- 1 лист.
Граф. прил. 5	Схема расположения участков натурального обследования с использованием данных дистанционного зондирования (М 1: 50 000).	- 1 лист.
Граф. прил. 6	Фотоиллюстрации	- 19 фото.

Археолог

Эксперт, к.и.н.

Эксперт, к.и.н.

Эксперт

С.Ю. Пархимович

Г.П. Визгалов

О.В. Кардаш

В.Э. Чибиряк

Дата оформления заключения экспертизы «15» августа 2016 г.

ТЕКСТОВЫЕ ПРИЛОЖЕНИЯ

г. Санкт-Петербург

1 06.06.2016 1
итогом с датой заключения договора

Общество с ограниченной ответственностью «Научно-производственное объединение «Северная археология – 1» (далее – ООО «НПО «Северная археология - 1»), именуемое в дальнейшем «Подрядчик», в лице Директора Визгалова Георгия Петровича, действующего на основании Устава, с одной стороны, и

ООО «Газпром газораспределение Архангельск», именуемое в дальнейшем «Заказчик», в лице Генерального директора ООО «Газэнергоинформ» Прилепиной Анжелики Борисовны, действующего на основании доверенности №15-2016 от «01» января 2016 года, с другой стороны, вместе именуемые «Стороны», заключили настоящий договор (далее – Договор) о нижеследующем:

Общие положения

ООО «Газэнергоинформ» действует от имени и по поручению Заказчика в рамках агентского договора № А/2015/155 от 31.12.2015 года. Права и обязанности по настоящему договору возникают непосредственно у Заказчика.

1. Предмет договора

1.1. Заказчик поручает, а Подрядчик принимает на себя (передает) выполнение работ по историко-культурной экспертизе (далее: экспертиза) земельных участков занимаемых для строительства следующих объектов: Газопровод межпоселковый Великовическое - Топовика с отводом на Щелино Ненецкого автономного округа (код стройки – 83/131-1), протяженность 27,5 км.

1.2. Результатом работы по настоящему договору является получивший положительное согласование органа охраны объектов культурного наследия Ненецкого автономного округа Акт государственной историко-культурной экспертизы по каждому объекту, указанному в п. 1.1. настоящего Договора, с приложением документов в соответствии с Постановлением Правительства РФ от 15.07.2009 №569 «Об утверждении положения о государственной историко-культурной экспертизе».

1.3. Наличие согласия органа охраны объектов культурного наследия Ненецкого автономного округа с выводами в заключении экспертизы Подрядчика является обязательным условием для оплаты работы, указанной в п. 1.1. настоящего Договора.

1.4. Сроки выполнения работ определены в Календарном плане работ (Приложение №2 к настоящему Договору).

2. Права и обязанности сторон

2.1. Заказчик обязан:

2.1.1. Предоставить документацию для проведения экспертизы в объеме, предусмотренном Техническим заданием на проведение работ (Приложение №1 к настоящему Договору).

2.1.2. В течение 5 (пяти) календарных дней с момента предоставления Подрядчиком заключения экспертизы направить в орган охраны объектов культурного наследия Ненецкого автономного округа акт государственной историко-культурной экспертизы для получения согласия/несогласия с выводами, указанными Подрядчиком в заключении экспертизы.

2.1.3. В случае несогласия органа охраны объектов культурного наследия Ненецкого автономного округа с выводами, указанными в заключении экспертизы Подрядчика, в течение 5 (пяти) календарных дней направить Подрядчику копию уведомления о несогласии с заключением экспертизы Подрядчика с указанными мотивированными причинами несогласия.

2.1.4. Оплатить работы, указанные в п.1.1. настоящего Договора, в соответствии с условиями настоящего Договора.

2.2. Заказчик имеет право:

2.2.1. В случае получения повторного несогласия органа охраны объектов культурного наследия Ненецкого автономного округа на заключение экспертизы Подрядчика не оплачивать работы, указанные в п.1.1. настоящего Договора в следующих случаях:



1

11. Дополнительные условия договора

11.1. Настоящий договор составлен в 2 подлинных экземплярах, имеющих одинаковую юридическую силу, один из которых передан Подрядчику, один находится у Заказчика.

11.2. Факсимильные экземпляры документов, относящихся к настоящему договору, в том числе и его текст, имеют юридическую силу с последующей заменой их на оригинал.

11.3. Изменения и дополнения вносятся в договор оформленным дополнительным соглашением сторон.

11.4. Все приложение настоящего договора являются его неотъемлемой частью:

Приложение №1: Техническое задание на проведение работ.

Приложение №2: Календарный план работ.

Приложение №3: Смета.

12. Адреса и платежные реквизиты сторон**ПОДРЯДЧИК:****ЗАКАЗЧИК:****ООО «НПО «Северная археология-1»**

Юридический адрес: 628305, Ханты-Мансийский автономный округ - Югра, г. Нефтеюганск, проезд 5П, стр. 9

Почтовый адрес: 628305, Ханты-Мансийский автономный округ - Югра, г. Нефтеюганск, а/я 398
ИНН 8619011228 ОГРН 1038603451248
КПП 860401001

Дата постановки на налоговый учет: 31.03.2003 г.
ОКПО 14521139

«ЗапСибкомбанк» ПАО г.Тюмень
р/сч 40702810908990002025

БИК 047102613

Кор.счѐт 30101810271020000613

Тел.: +7(3463) 29-46-28

Эл. адрес: kuhterin@yandex.ru

**ООО «Газпром газораспределение
Архангельск»**

Юридический адрес: 163002, г. Архангельск,
ул. Северодвинская, д. 28, корп. 1
ИНН 2901249290 / КПП 290101001

ОГРН 1142901007160

ОКПО 26775879 / ОКАТО 11401370000

Р/счѐт 40702810804000008670

АРХАНГЕЛЬСКОЕ ОТДЕЛЕНИЕ N 8637

ПАО СВЕРБАНК Г. АРХАНГЕЛЬСК

к/счѐт 30101810100000000601

БИК 041117601

Тел.: (8182)20-67-21, 68-34-17

Эл. адрес: arhgprg@atnet.ru

Подписи Сторон:**От Подрядчика:**

Директор

ООО «НПО «Северная археология-1»


Г.П. Визгалов


От Заказчика:

Генеральный директор

ООО «Газэнергоинформ»


А.Б. Прилепина


Техническое задание на проведение работ

1. **Предмет работ:** Историко-культурная экспертиза

2. **Объект выполнения работ и его краткая характеристика:** Газопровод межпоселковый Великовисочное - Тошвиска с отводом на Щелино Ненецкого автономного округа (код стройки – 83/131-1), протяженность 27,5 км

3. **Срок выполнения работ:**

Начало выполнения работ: В течение 3 (трех) календарных дней с момента подписания договора
Окончание выполнения работ: В соответствии с Календарным планом

4. **Привлечение Субподрядчика:** допускается

5. **Условия выполнения работ:**

5.1. Состав работ:

получение открытого листа (разрешения) на проведение археологических полевых работ до начала выполнения работ

- Анализ архивных материалов, литературы, материалов исследований прошлых лет и других источников;
- Анализ природно-ландшафтной и топографической ситуации рассматриваемого участка;
- Определение наиболее перспективных для нахождения объектов историко-культурного наследия зон на территории обследуемого объекта;
- Обследование малоперспективных и перспективных участков и зон обязательного осмотра пешим порядком, проведение полевых археологических работ.
- Фотофиксация в процессе проведения обследования;
- Составление рабочих карт-схем расположения выделенных участков в бумажном и электронном видах;
- Описание обследованной территории, подготовка научного отчета о выполнении археологических полевых работ.
- Подготовка Акта государственной историко-культурной экспертизы.

5.2. Условия исполнения работ:

- Подрядчик самостоятельно планирует работы, согласно представленным Заказчиком объемам работ.
- Заказчик представляет Подрядчику:
 - техническую информацию о районе проведения работ (название, перечень хозяйственных объектов, площадь участка, наличие родовых угодий);
 - обзорную карту района работ (М 1 : 25000 - М 1:100 000) в электронном либо печатном виде, с нанесенными объектами хозяйственной деятельности и границ испрашиваемых землеотводов;
 - схему расположения испрашиваемых земельных участков на кадастровых планах или кадастровых картах соответствующих территорий;
- В случае возникновения необходимости проведения работ, не предусмотренных Техническим заданием, Заказчик согласовывает условия и сроки их проведения.

5.4. Результаты работ:

Акт государственной историко-культурной экспертизы испрашиваемого земельного участка с указанием однозначного понятного вывода о возможности (положительное заключение) или невозможности (отрицательное заключение) проведения земляных, строительных, мелиоративных и (или) хозяйственных и иных работ при определении отсутствия или наличия выявленных объектов археологического наследия на земельных участках и о возможности (положительное заключение) или невозможности (отрицательное заключение) обеспечения сохранности объектов культурного наследия, включенных в реестр, выявленных объектов культурного наследия либо объектов, обладающих признаками объекта культурного наследия, при проведении земляных, строительных, мелиоративных и (или) хозяйственных и иных работ

6. Перечень работ, подлежащих исполнению:

№ п/п	Наименование объекта	Наименование работ	Ед. изм.	Количество
1.	Межпоселковый газопровод Великовисочное- Тошвиска Ненецкого автономного округа (код стройки: 83/131-1)	государственная историко-культурная экспертиза	шт	3

7. Перечень нормативной документации:

- Федеральный закон «Об объектах культурного наследия (памятниках истории и культуры) народов Российской Федерации» № 73-ФЗ от 22.10.2015г.
- ГОСТ 7.32-2001. Отчет о научно-исследовательской работе. Структура и правила оформления. Минск, 2001 г;

- Постановление Правительства Российской Федерации от 20.02.2014 г. № 127 «Об утверждении Правил выдачи, приостановления и прекращения действия разрешений (открытых листов) на проведение работ по выявлению и изучению объектов археологического наследия»


- Положение о порядке проведения археологических полевых работ (археологических раскопок и разведок) и составления научной отчетной документации», утвержденное постановлением Отделения историко-филологических наук Российской академии наук от 30.01.2013 № 17


Подписи Сторон:

От Подрядчика:

Директор

ООО «НПО «Северная археология-1»





Г.П. Визгалов

От Заказчика:

Генеральный директор

ООО «Газэнергоинформ»





А.Б. Применина

МП



**Департамент образования,
культуры и спорта
Ненецкого автономного
округа**

ул. Оленяя, г. Нарьян-Мар,
Ненецкий автономный округ, 166000,
тел. (81853) 4-01-43,
тел./факс (81853) 4-20-21

Заместителю генерального директора
ООО «Газпром газораспределение
Архангельско»

А.В. ЛОПАТИНУ

от 28.10.2015 № 7324
на № АЛ-08-07/1927 от 09.10.2015 г.

Уважаемый Александр Владимирович!

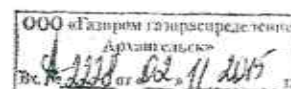
Департамент образования, культуры и спорта Ненецкого автономного округа сообщает, что в районе проектируемого размещения объектов: «Газопровод межпоселковый Оксино – Хонгурей - Каменка Ненецкого автономного округа», «Газопровод межпоселковый Великовисочное – Тошвиска с отводом на Щелино Ненецкого автономного округа» и «Межпоселковый газопровод Великовисочное – Коткино Ненецкого автономного округа» находятся несколько объектов культурного наследия регионального значения: «Дом Хатанзейской» в с. Великовисочное и «Дом Сумароковых» в с. Оксино. О существовании либо отсутствии объектов археологического наследия на данной территории в Департаменте образования, культуры и спорта НАО информации нет. В связи с этим и на основании ст.30 федерального закона от 25 июня 2002 года №73-ФЗ «Об объектах культурного наследия (памятниках истории и культуры) народов Российской Федерации» во избежание возможного разрушения объектов культурного наследия необходимо провести историко-культурную экспертизу земель (археологическое исследование) данных участков.

Заключение историко-культурной экспертизы просим направить в Департамент образования, культуры и спорта Ненецкого автономного округа.

Заместитель губернатора
Ненецкого автономного округа –
руководитель Департамента

Г.Б. Медведева

Давыдова Полина Андреевна
(81853) 2-15-60





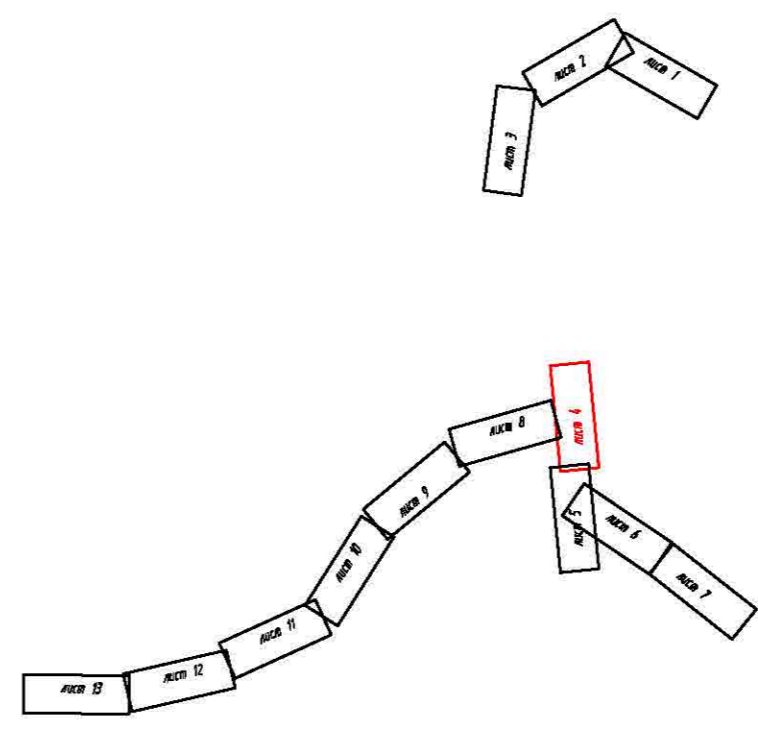
Условные обозначения

- Проектируемый газопровод
- Граница земельных участков по данным ГКН
- Граница территории разработки проекта планировки
- Граница полосы отвода на период строительства газопровода (временная полоса отвода)

Границы зон с особыми условиями:

- Водоохранная зона, нанесенная по результатам изысканий ООО "Проектно-аналитический центр "ЛОРЕС" по СПБ
- Прибрежная защитная полоса

Схема расположения листов



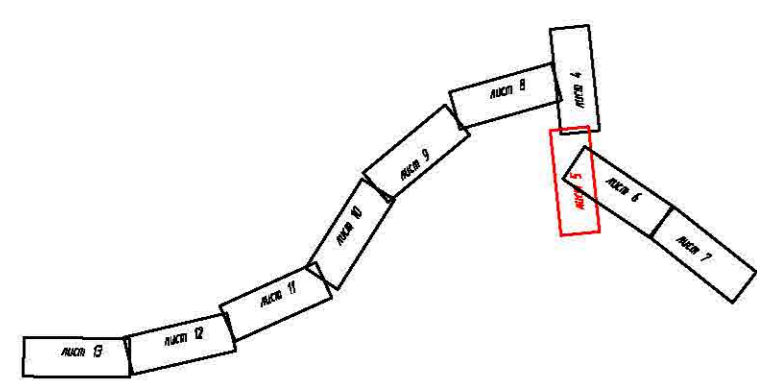
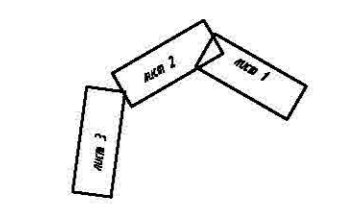
284 - СТП - ППТ.МО - 4.8					
Подготовка документации по планировке территории в границах планируемого размещения межселовых газопроводов в Ненецком автономном округе					
Изм.	К.уч.	Лист	№ д.	Подпись	Дата
Разработал	Бакина			<i>[Signature]</i>	08.15
Проверил	Пастарниченко			<i>[Signature]</i>	08.15
ГИП	Патарушина			<i>[Signature]</i>	08.15
Н. контр.	Никифорова			<i>[Signature]</i>	08.15
			Стадия	Лист	Листов
			ППТ	4	13
Проект планировки территории (основной чертеж) М 1:10000					



Начало отвода газопровода на с. Тошвиска

с. Великбисочное

Схема расположения листов



Условные обозначения

- Проектируемый газопровод
- Граница земельных участков по данным ГКН
- Граница территории разработки проекта планировки
- Граница полосы отвода на период строительства газопровода (временная полоса отвода)

- Границы зон с особыми условиями:
- Водоохранной зон, нанесенных по результатам изысканий ООО "Проектно-аналитический центр "ЛОРЕС" по СПБ
 - Охранной зон ЛЭП 0,4 кВ

284 - СТП - ППТ.МО - 4.9

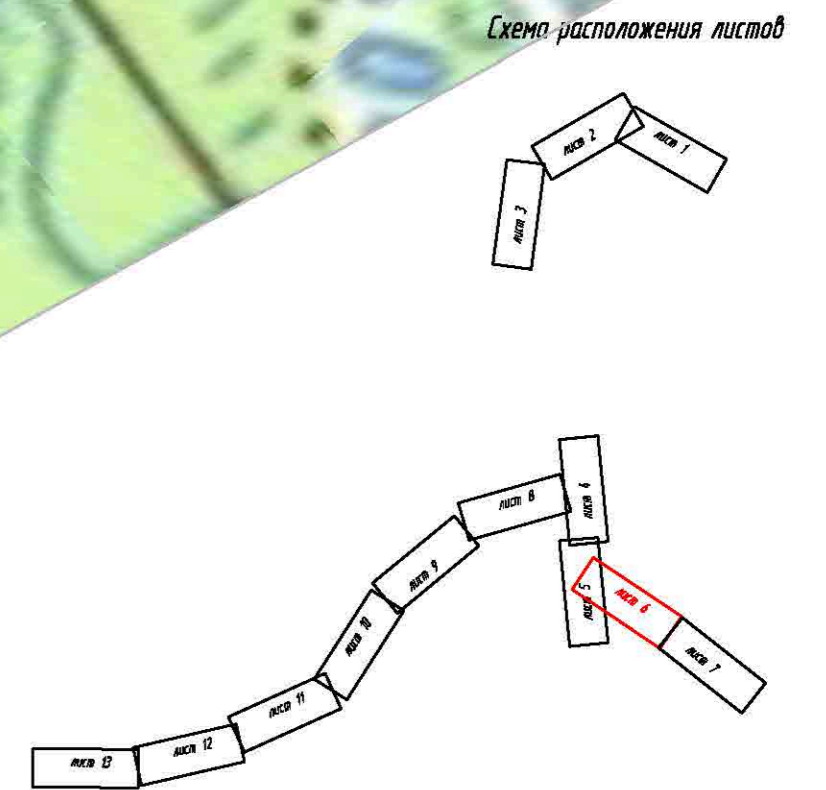
Подготовка документации по планировке территории в границах планируемого размещения межпоселковых газопроводов в Ненецком автономном округе

Изм.	К.уч.	Лист	№ д.	Подпись	Дата	Газопровод межпоселковый Великбисочное-Тошвиска с отводом на Щелино Ненецкого автономного округа	Стадия	Лист	Листов
Разработал	Бакина			<i>[Signature]</i>	08.15				
Проверил	Пастарушина			<i>[Signature]</i>	08.15				
ГИП	Пастарушина			<i>[Signature]</i>	08.15				
Н. контр.	Нижифорова			<i>[Signature]</i>	08.15				





- Границы зон с особыми условиями:**
- Водоохранных зон, нанесенных по результатам изысканий ООО "Проектно-аналитический центр "ЛОРЕС" по СПБ
 - Прибрежная защитная полоса
- Условные обозначения**
- Проектируемый газопровод
 - Граница земельных участков по данным ГКН
 - Граница территории разработки проекта планировки
 - Граница полосы отвода на период строительства газопровода (временная полоса отвода)



					284 - СТП - ППТ.МО - 4.10				
					Подготовка документации по планировке территории в границах планируемого размещения межпоселковых газопроводов в Ненецком автономном округе				
Изм.	К.уч.	Лист	№ д.	Подпись	Дата	Газопровод межпоселковый Великдовичское-Товшвицка с отводом на Щелино Ненецкого автономного округа	Стадия ППТ	Лист 6	Листов 13
	Разработал	Бакина			08.15				
	Проверил	Пастарниченко			08.15				
	ГИП	Патарушина			08.15				
	Н. контр.	Никифорова			08.15	Проект планировки территории (основной чертеж) М 1:10000			

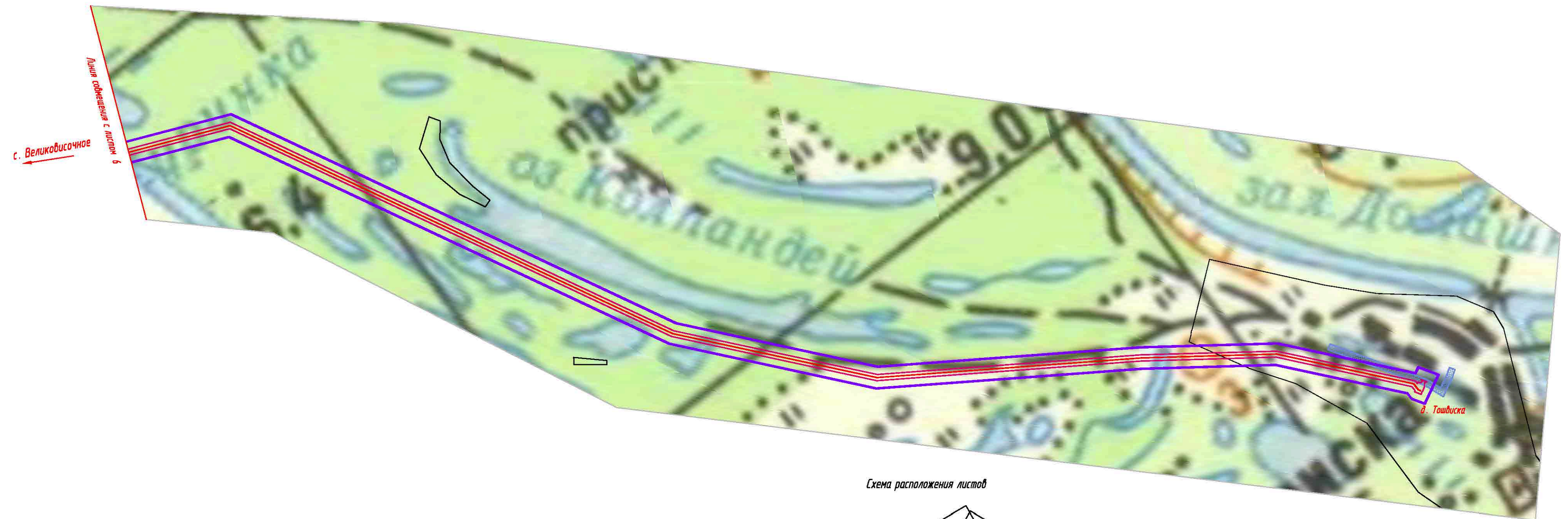
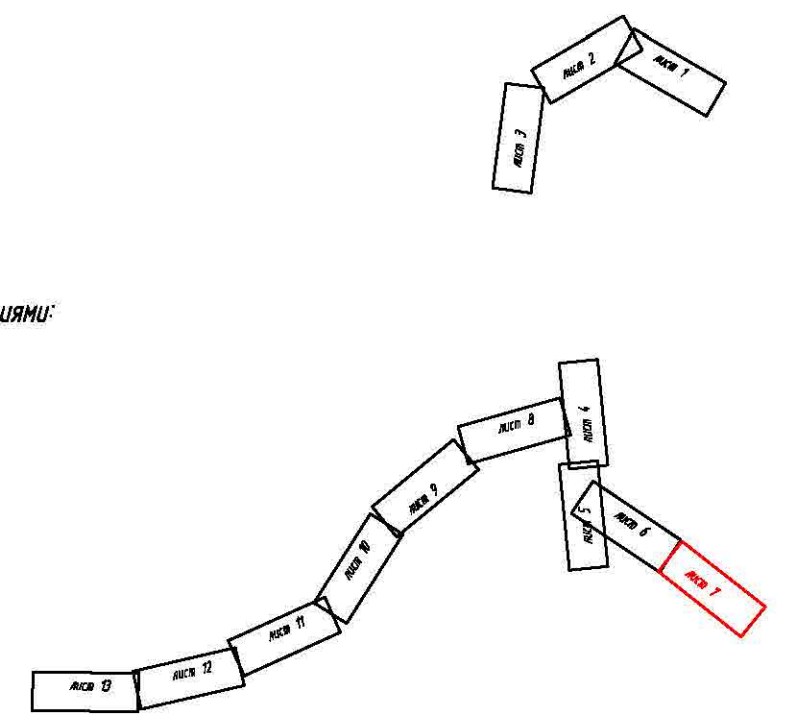


Схема расположения листов



- Условные обозначения**
- Проектируемый газопровод
 - Граница земельных участков по данным ГКН
 - Граница территории разработки проекта планировки
 - Граница полосы отвода на период строительства газопровода (временная полоса отвода)

- Границы зон с особыми условиями:**
- Охранных зон ЛЭП 10 кВ

					284 - СТП - ППТ.МО - 4.11				
					Подготовка документации по планировке территории в границах планируемого размещения межпоселковых газопроводов в Ненецком автономном округе				
Изм.	К.уч.	Лист	№ д.	Подпись	Дата	Газопровод межпоселковый	Стадия	Лист	Листов
Разработал	Бакина	7	08.15	<i>BA</i>	08.15	Великовисочное-Ташвиска с отводом на Щелино Ненецкого автономного округа	ППТ	7	13
Проверил	Пастарночек	8	08.15	<i>PA</i>	08.15				
ГИП	Патарушина	9	08.15	<i>PA</i>	08.15				
Н. контр.	Никифорова	10	08.15	<i>NI</i>	08.15	Проект планировки территории (основной чертеж) М 1:10000			




Министерство культуры Российской Федерации

ОТКРЫТЫЙ ЛИСТ

№ 923

Настоящий открытый лист выдан:

Пархимович Светлане Юрьевне

паспорт 7105 № 364509
(серия номер паспорта)

на право проведения археологических полевых работ
в междуречье бассейна р.Печора и бассейна р.Кара в Заполярном районе Ненецкого автономного округа.
(место проведения археологических полевых работ)

На основании открытого листа

Пархимович Светлана Юрьевна
(Ф.И.О)

имеет право производить следующие археологические полевые работы:
археологические разведки с осуществлением локальных земляных работ на указанной территории в целях выявления объектов археологического наследия, уточнения сведений о них и планирования мероприятий по обеспечению их сохранности.

Передоворие права на проведение археологических полевых работ по данному открытому листу другому лицу запрещается.

Срок действия открытого листа: с 28 июня 2016 г. по 30 сентября 2016 г.

Дата принятия решения о предоставлении открытого листа: 28 июня 2016 г.

Первый заместитель Министра **В.В.Аристархов**
(Ф.И.О)
(должность) (подпись)

Дата 28 июня 2016 г. М.П.



007637



Саморегулируемая организация,
основанная на членстве лиц, осуществляющих подготовку проектной документации
Саморегулируемая организация некоммерческое партнерство
«ЮграСтройПроект»
628011, Российская Федерация, Ханты-Мансийский автономный округ – Югра,
г. Ханты-Мансийск, ул. Светлая, д. 67, <http://www.usp86.ru>
Регистрационный номер в государственном реестре саморегулируемых организаций
СРО-П-020-26082009

г. Ханты-Мансийск

«17» октября 2013 г.

СВИДЕТЕЛЬСТВО

о допуске к работам по подготовке проектной документации,
которые оказывают влияние на безопасность объектов капитального
строительства

№ 0113.04-2009-8619011228-П-020

Выдано члену саморегулируемой организации:

Обществу с ограниченной ответственностью
«Научно-производственное объединение «Северная археология-1»
ОГРН 1038603451248, ИНН 8619011228, 628305, Российская Федерация,
Ханты-Мансийский автономный округ-Югра, г. Нефтеюганск, проезд 5 П, строение 9

Основание выдачи Свидетельства: **Решение Правления СРО НП**
«ЮграСтройПроект», протокол № 114 от 17 октября 2013 года

Настоящим Свидетельством подтверждается допуск к работам по подготовке проектной документации, указанным в приложении к настоящему Свидетельству, которые оказывают влияние на безопасность объектов капитального строительства.

Начало действия с «17» октября 2013 г.

Свидетельство без приложения недействительно.
Свидетельство выдано без ограничения срока и территории его действия.
Свидетельство выдано взамен ранее выданного от 6 декабря 2012 г.,
№ 0113.03-2009-8619011228-П-020

Генеральный директор
СРО НП «ЮграСтройПроект»



Фомагин В.Б.

Приложение
к Свидетельству о допуске
к определенному виду или видам работ
по подготовке проектной документации,
которые оказывают влияние на безопасность
объектов капитального строительства
от «17» октября 2013 г.
№ 0113.04-2009-8619011228-П-020

Виды работ по подготовке проектной документации, которые оказывают влияние на безопасность объектов капитального строительства (кроме особо опасных и технически сложных объектов, объектов использования атомной энергии) и о допуске к которым член Саморегулируемой организации некоммерческого партнерства «ЮграСтройПроект» Общество с ограниченной ответственностью «Научно-производственное объединение «Северная археология-1» имеет Свидетельство

№	Наименование вида работ
1.	1. Работы по подготовке схемы планировочной организации земельного участка: 1.1. Работы по подготовке генерального плана земельного участка 1.2. Работы по подготовке схемы планировочной организации трассы линейного объекта 1.3. Работы по подготовке схемы планировочной организации полосы отвода линейного сооружения
2.	2. Работы по подготовке архитектурных решений

Генеральный директор
СРО НП «ЮграСтройПроект»

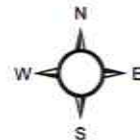
М.П.



Фомагин В.Б.

ГРАФИЧЕСКИЕ ПРИЛОЖЕНИЯ

ОБЗОРНАЯ КАРТА-СХЕМА РАСПОЛОЖЕНИЯ СТВОРА ПРОЕКТИРУЕМОГО ГАЗОПРОВОДА ВЕЛИКОВИСОЧНОЕ-ТОШВИСКА С ОТВОДОМ НА ЩЕЛИНО



Масштаб 1 : 3 000 000



УСЛОВНЫЕ ОБОЗНАЧЕНИЯ:



- Створ проектируемого газопровода Великовисочное-Тошвиска с отводом на Щелино



5494

Граф. прил. №1

Акт государственной историко-культурной экспертизы земельных участков, подлежащих воздействию хозяйственных работ по объекту: «Газопровод межпоселковый Великовисочное-Коткино с отводом на Щелино Ненецкого автономного округа (код стройки – 83/131-1), протяженность 49,3 км»

Эксперт
ООО "НПО" Северная археология - 1"

Обзорная карта-схема расположения
створа проектируемого газопровода

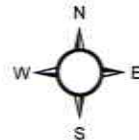
Стадия	Лист	Листов
НО	1	1

Директор _____ Визгалов Г.П.

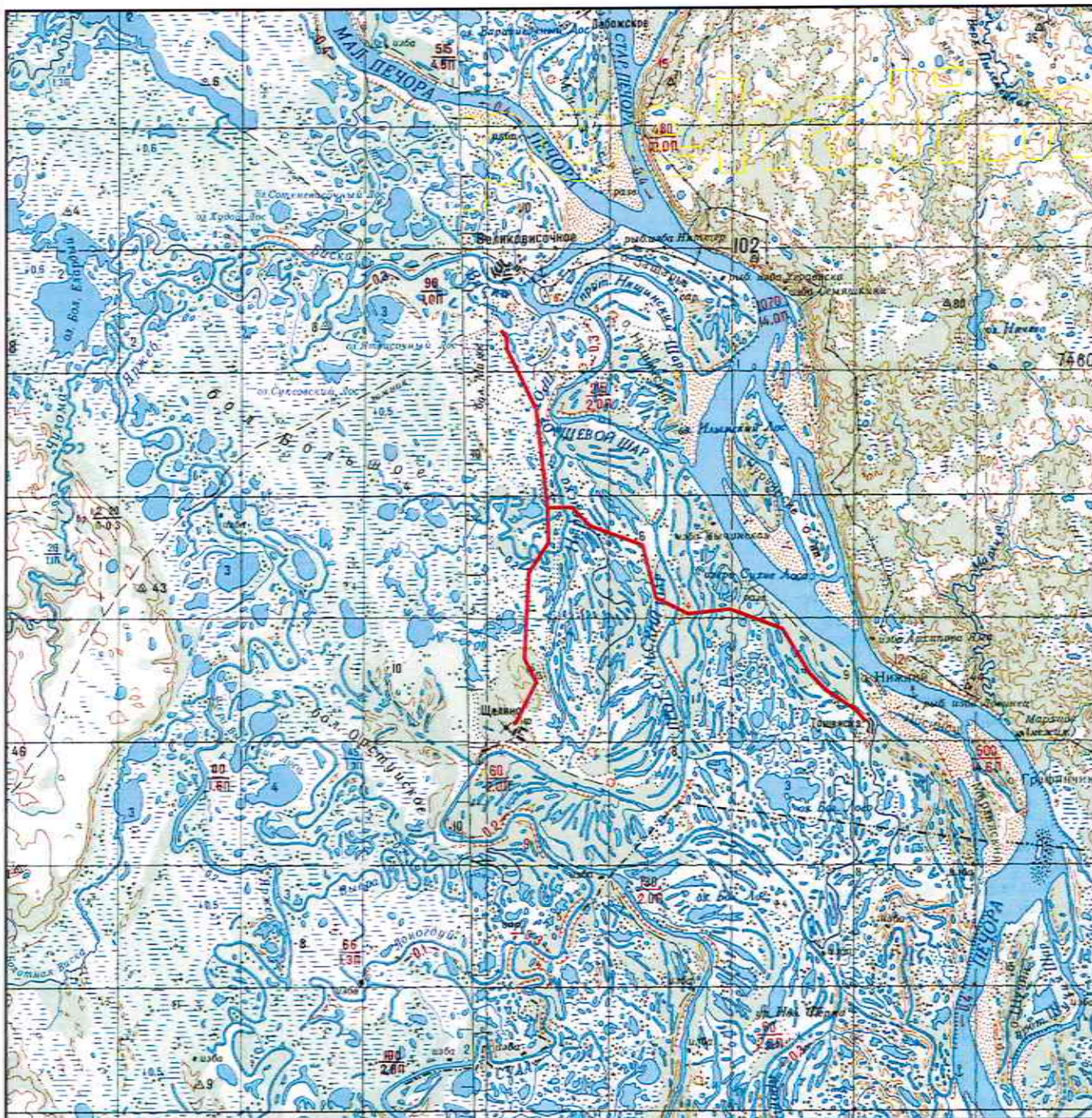
Масштаб 1 : 3 000 000

ООО
"НПО" Северная археология-1"

ОБЗОРНАЯ КАРТА-СХЕМА РАСПОЛОЖЕНИЯ КОРИДОРА ПРОЕКТИРУЕМОГО ГАЗОВОДА ВЕЛИКОВИСОЧНОЕ-ТОШВИСКА С ОТВОДОМ НА ЩЕЛИНО



Масштаб 1 : 200 000



УСЛОВНЫЕ ОБОЗНАЧЕНИЯ:

— - Створ проектируемого газопровода Великовисочное-Тошвиска с отводом на Щелино



5494

Граф. прил. №2

Акт государственной историко-культурной экспертизы земельных участков, подлежащих воздействию хозяйственных работ по объекту: «Газопровод межпоселковый Великовисочное-Коткино с отводом на Щелино Ненецкого автономного округа (код стройки – 83/131-1), протяженность 49,3 км»

Эксперт
ООО "НПО"Северная археология - 1"

Обзорная карта-схема расположения
коридора проектируемого газопровода
Великовисочное-Тошвиска
с отводом на Щелино

Стадия	Лист	Листов
НО	1	1

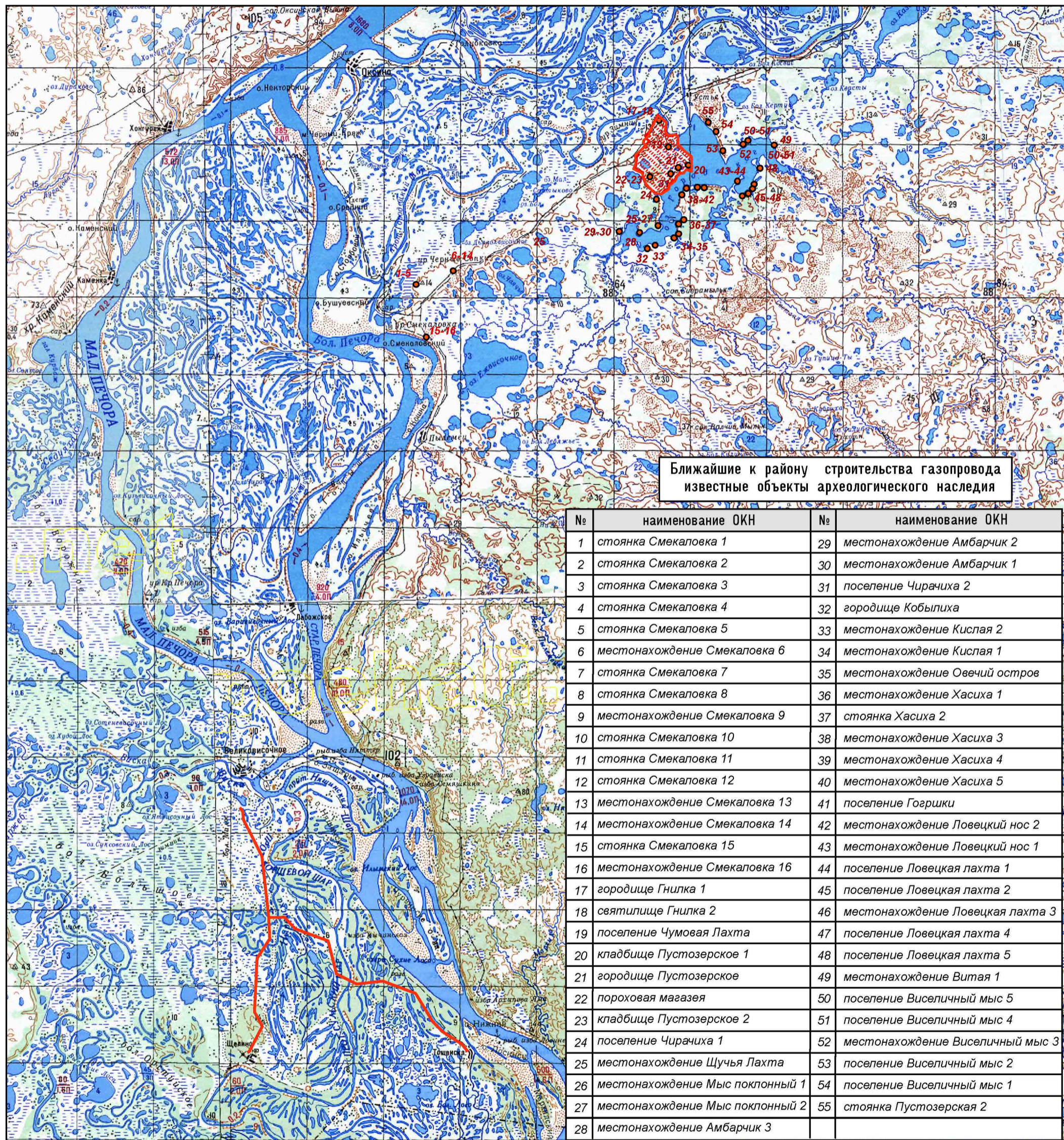
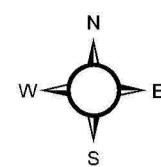
Директор _____ Визгалов Г.П.

Масштаб 1 : 200 000

ООО
"НПО"Северная археология-1"

**ОБЗОРНАЯ КАРТА-СХЕМА РАСПОЛОЖЕНИЯ РАНЕЕ ВЫЯВЛЕННЫХ ОБЪЕКТОВ АРХЕОЛОГИЧЕСКОГО НАСЛЕДИЯ
В РАЙОНЕ ПРОЕКТИРУЕМОГО ГАЗОПРОВОДА ВЕЛИКОВИСОЧНОЕ-ТОШВИСКА
С ОТВОДОМ НА ЩЕЛИНО**

Масштаб 1 : 200 000



**Ближайшие к району строительства газопровода
известные объекты археологического наследия**

№	наименование ОКН	№	наименование ОКН
1	стоянка Смекаловка 1	29	местонахождение Амбарчик 2
2	стоянка Смекаловка 2	30	местонахождение Амбарчик 1
3	стоянка Смекаловка 3	31	поселение Чирачиха 2
4	стоянка Смекаловка 4	32	городище Кобылиха
5	стоянка Смекаловка 5	33	местонахождение Кислая 2
6	местонахождение Смекаловка 6	34	местонахождение Кислая 1
7	стоянка Смекаловка 7	35	местонахождение Овечий остров
8	стоянка Смекаловка 8	36	местонахождение Хасиха 1
9	местонахождение Смекаловка 9	37	стоянка Хасиха 2
10	стоянка Смекаловка 10	38	местонахождение Хасиха 3
11	стоянка Смекаловка 11	39	местонахождение Хасиха 4
12	стоянка Смекаловка 12	40	местонахождение Хасиха 5
13	местонахождение Смекаловка 13	41	поселение Гогришки
14	местонахождение Смекаловка 14	42	местонахождение Ловецкий нос 2
15	стоянка Смекаловка 15	43	местонахождение Ловецкий нос 1
16	местонахождение Смекаловка 16	44	поселение Ловецкая лахта 1
17	городище Гнилка 1	45	поселение Ловецкая лахта 2
18	святилище Гнилка 2	46	местонахождение Ловецкая лахта 3
19	поселение Чумовая Лахта	47	поселение Ловецкая лахта 4
20	кладбище Пустозерское 1	48	поселение Ловецкая лахта 5
21	городище Пустозерское	49	местонахождение Витая 1
22	пороховая магазеза	50	поселение Виселичный мыс 5
23	кладбище Пустозерское 2	51	поселение Виселичный мыс 4
24	поселение Чирачиха 1	52	местонахождение Виселичный мыс 3
25	местонахождение Щучья Лахта	53	поселение Виселичный мыс 2
26	местонахождение Мыс поклонный 1	54	поселение Виселичный мыс 1
27	местонахождение Мыс поклонный 2	55	стоянка Пустозерская 2
28	местонахождение Амбарчик 3		

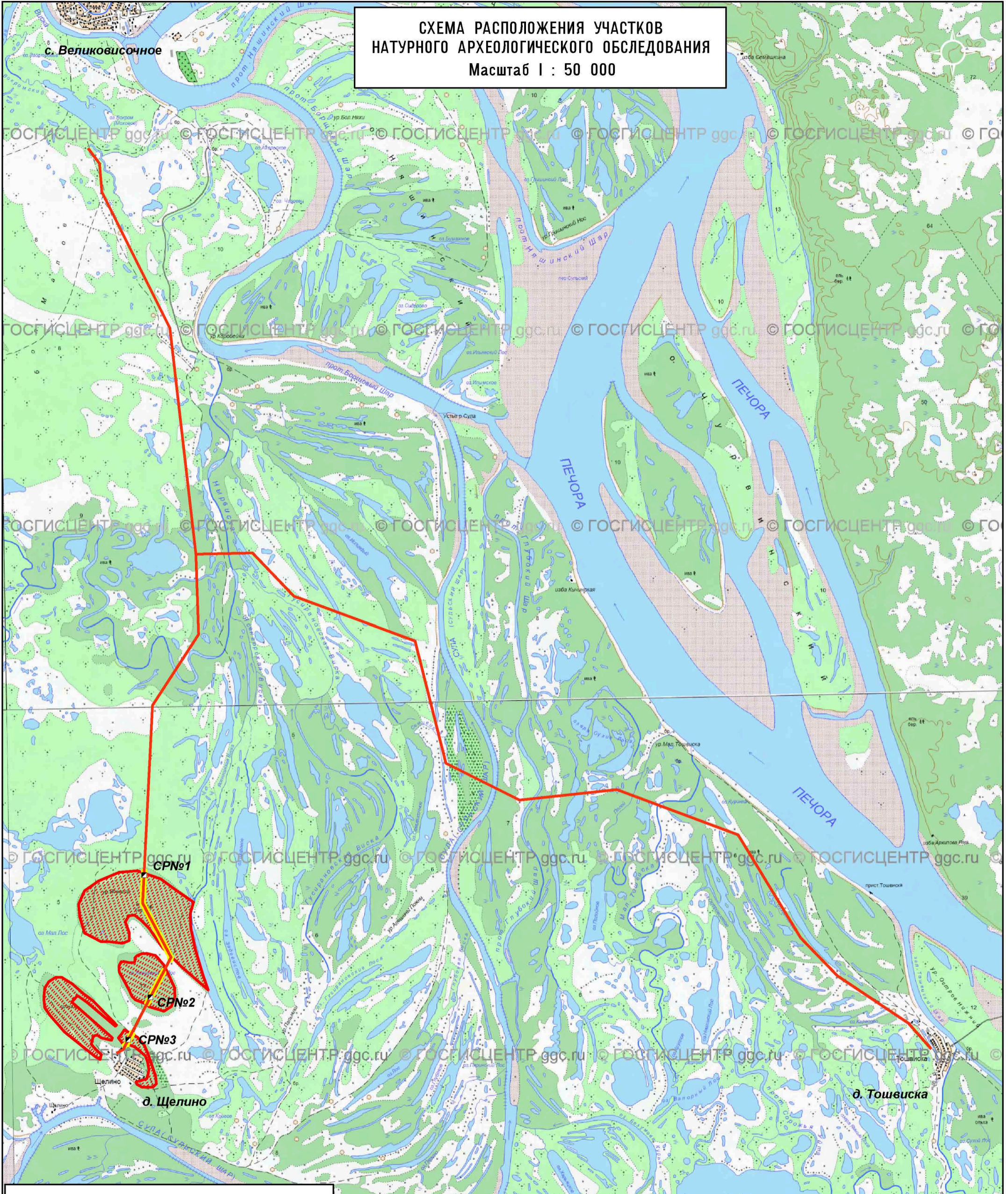
УСЛОВНЫЕ ОБОЗНАЧЕНИЯ:

- Створ проектируемого газопровода Великовисочное-Тошвиска с отводом на Щелино
- Объекты археологического наследия
- Территория археологического парка-заповедника "городище Пустозерск"



5494	Граф. прил. №3			
Акт государственной историко-культурной экспертизы земельных участков, подлежащих воздействию хозяйственных работ по объекту: «Газопровод межпоселковый Великовисочное-Коткино с отводом на Щелино Ненецкого автономного округа (код стройки – 83/131-1), протяженность 49,3 км»				
Эксперт ООО "НПО"Северная археология - 1"	Обзорная карта-схема расположения ранее выявленных объектов археологического наследия	Стадия	Лист	Листов
Директор _____ Визгалов Г.П.		НО	1	1
Масштаб 1 : 200 000		ООО "НПО"Северная археология-1"		

**СХЕМА РАСПОЛОЖЕНИЯ УЧАСТКОВ
НАТУРНОГО АРХЕОЛОГИЧЕСКОГО ОБСЛЕДОВАНИЯ**
Масштаб 1 : 50 000



УСЛОВНЫЕ ОБОЗНАЧЕНИЯ:

- - створ проектируемого газопровода
- перспективная зона
- участки натурального археологического обследования

CPN#1 - Стратиграфический разрез и его номер



5494

Граф. прил. №4

Акт государственной историко-культурной экспертизы земельных участков, подлежащих воздействию хозяйственных работ по объекту: «Газопровод межпоселковый Великовисочное-Коткино с отводом на Щелино Ненецкого автономного округа (код стройки – 83/131-1), протяженность 49,3 км»

Эксперт
ООО "НПО"Северная археология - 1"

Схема расположения
участков натурального археологического
обследования

Стадия	Лист	Листов
НО	1	1

Директор _____ Визгалов Г.П.

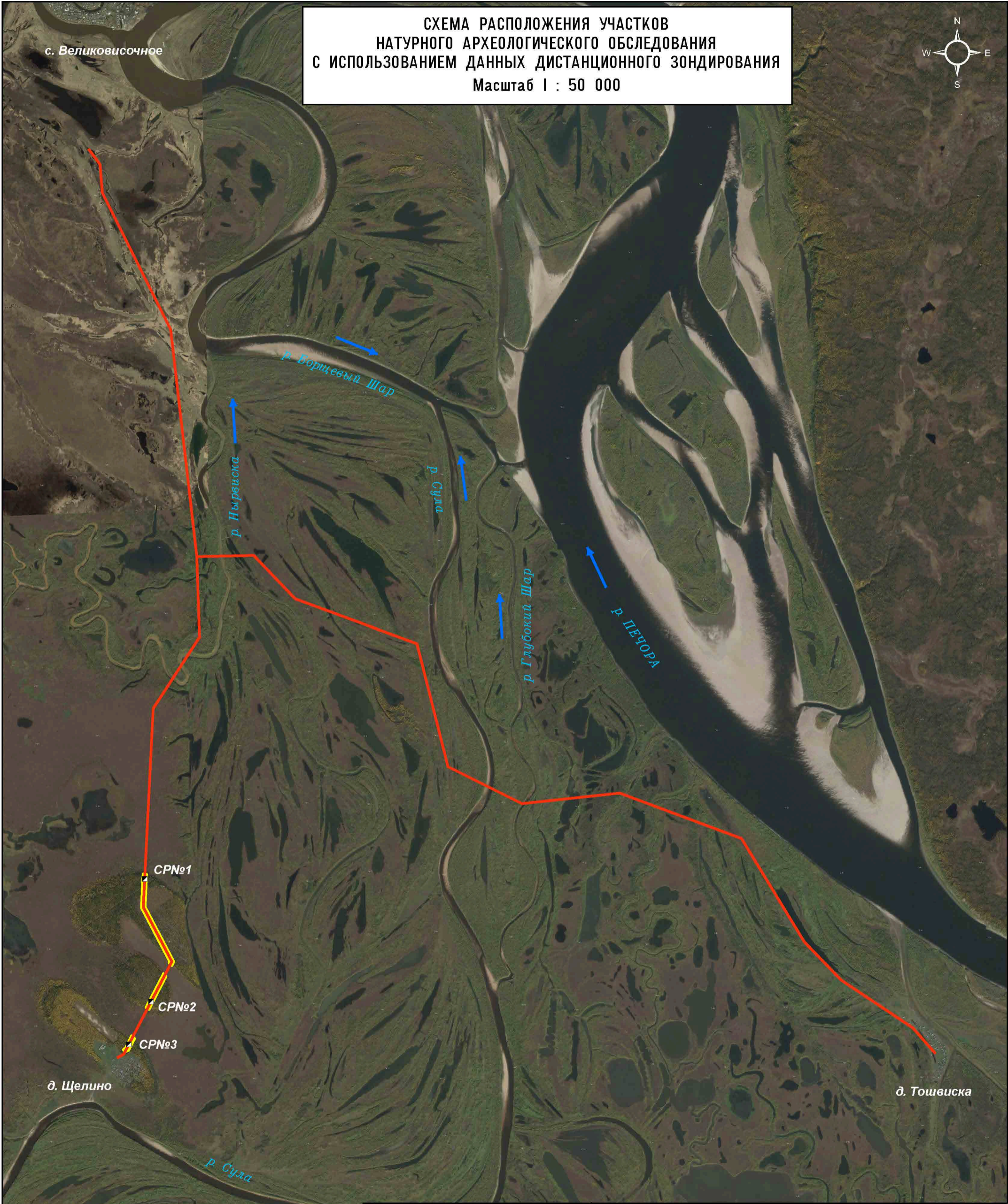
Масштаб 1 : 50 000

ООО
"НПО "Северная археология-1"

**СХЕМА РАСПОЛОЖЕНИЯ УЧАСТКОВ
НАТУРНОГО АРХЕОЛОГИЧЕСКОГО ОБСЛЕДОВАНИЯ
С ИСПОЛЬЗОВАНИЕМ ДАННЫХ ДИСТАНЦИОННОГО ЗОНДИРОВАНИЯ
Масштаб 1 : 50 000**



с. Великовисочное




д. Щелино

д. Тoшвиска

УСЛОВНЫЕ ОБОЗНАЧЕНИЯ:

- - створ проектируемого газопровода
- участки натурального археологического обследования

CPN#1 - Стратиграфический разрез и его номер



5494

Граф. прил. №5

Акт государственной историко-культурной экспертизы земельных участков, подлежащих воздействию хозяйственных работ по объекту: «Газопровод межпоселковый Великовисочное-Коткино с отводом на Щелино Ненецкого автономного округа (код стройки – 83/131-1), протяженность 49,3 км»

Эксперт
ООО "НПО" Северная археология - 1"

Схема расположения
участков натурального археологического
обследования с использованием данных
дистанционного зондирования

Стадия	Лист	Листов
НО	1	1

Директор _____ Визгалов Г.П.

Масштаб 1 : 50 000

ООО
"НПО "Северная археология-1"



Фото. 1. НАО. Заполярный район. Участок врезки проектируемого газопровода Великовисочное-Тошвиска с отводом на Щелино. Вид на характерную ландшафтную ситуацию. Снято с запада. Июль 2016 г.



Фото. 2. НАО. Заполярный район. Участок врезки проектируемого газопровода Великовисочное-Тошвиска с отводом на Щелино. Ландшафт на участке пересечения с р. Нырвиска. Снято с севера. Июль 2016 г.



Фото. 3. НАО. Заполярный район. Участок проектируемого газопровода Великовисочное-Тошвиска с отводом на Щелино. Пересечение трассы с р. Сула. Снято с северо-востока. Июль 2016 г.



Фото. 4. НАО. Заполярный район. Участок проектируемого газопровода Великовисочное-Тошвиска с отводом на Щелино. Пересечение трассы с р. Глубокий Шар. Снято с северо-запада. Июль 2016 г.



Фото. 5. НАО. Заполярный район. Участок проектируемого газопровода Великовисочное-Тошвиска с отводом на Щелино в районе урочища Малая Тошвиска. Снято с северо-востока. Июль 2016 г.



Фото. 6. НАО. Заполярный район. Участок проектируемого газопровода Великовисочное-Тошвиска с отводом на Щелино в районе пойменного оз. Колландей. Снято с юго-востока. Июль 2016 г.



Фото. 7. НАО. Заполярный район. Участок проектируемого газопровода Великовисочное-Тошвиска с отводом на Щелино на периферии д. Тошвиска. Снято с северо-востока. Июль 2016 г.



Фото. 8. НАО. Заполярный район. Участок проектируемого газопровода Великовисочное-Тошвиска с отводом на Щелино на пересечении с р. Нырвиска. Снято с юго-востока. Июль 2016 г.



Фото. 9. НАО. Заполярный район. Участок проектируемого газопровода Великовисочное-Тошвиска с отводом на Щелино. Урочище Ясенгор. Ландшафтная ситуация. Снято с северо-востока. Июль 2016 г.



Фото. 10. НАО. Заполярный район. Участок проектируемого газопровода Великовисочное-Тошвиска с отводом на Щелино. Окончание трассы на периферии д. Щелино. Снято с северо-северо-запада. Июль 2016 г.



Фото. 11. НАО. Заполярный район. Участок проектируемого газопровода Великовисочное-Тошвиска с отводом на Щелино. Урочище Ясенгор. Стратиграфический разрез (шурф) № 1. Разбивка. Снято с юга. Июль 2016 г.



Фото. 12. НАО. Заполярный район. Участок проектируемого газопровода Великовисочное-Тошвиска с отводом на Щелино. Урочище Ясенгор. Стратиграфический разрез (шурф) № 1. Восточный профиль. Июль 2016 г.



Фото. 13. НАО. Заполярный район. Участок проектируемого газопровода
Великовисочное-Тошвиска с отводом на Щелино. Урочище Ясенгор.
Стратиграфический разрез (шурф) № 1. Рекультивация. Снято с запада.
Июль 2016 г.



Фото. 14. НАО. Заполярный район. Участок проектируемого газопровода
Великовисочное-Тошвиска с отводом на Щелино. Урочище Ясенгор.
Стратиграфический разрез (шурф) № 2. Разбивка. Снято с юга. Июль 2016 г.



Фото. 15. НАО. Заполярный район. Участок проектируемого газопровода Великовисочное-Тошвиска с отводом на Щелино. Урочище Ясенгор. Стратиграфический разрез (шурф) № 2. Северный профиль.



Фото. 16. НАО. Заполярный район. Участок проектируемого газопровода Великовисочное-Тошвиска с отводом на Щелино. Урочище Ясенгор. Стратиграфический разрез (шурф) № 2. Рекультивация. Снято с юга. Июль 2016 г.



Фото. 17. НАО. Заполярный район. Участок проектируемого газопровода Великовисочное-Тошвиска с отводом на Щелино. Щелинский останец. Стратиграфический разрез (шурф) № 3. Разбивка. Снято с востока. Июль 2016 г.



Фото. 18. НАО. Заполярный район. Участок проектируемого газопровода Великовисочное-Тошвиска с отводом на Щелино. Щелинский останец. Стратиграфический разрез (шурф) № 3. Южный профиль. Июль 2016 г.



Фото. 19. НАО. Заполярный район. Участок проектируемого газопровода
Великовисочное-Тошвиска с отводом на Щелино. Щелинский останец.
Стратиграфический разрез (шурф) № 3. Южный профиль. Июль 2016 г.