

## Акт

государственной историко-культурной экспертизы документации, содержащей результаты исследований, в соответствии с которыми определяется наличие или отсутствие объектов, обладающих признаками объекта культурного наследия, на земельном участке, испрашиваемом под «Строительство поисковой скважины №1 Западно-Колвинской структуры».

Настоящий Акт государственной историко-культурной экспертизы составлен в соответствии с Федеральным законом от 25.06.2002 № 73-ФЗ «Об объектах культурного наследия (памятниках истории и культуры) народов Российской Федерации», Положением о государственной историко-культурной экспертизе, утвержденным постановлением Правительства Российской Федерации от 15.07.2009 № 569.


Дата начала проведения экспертизы	1 августа 2016 г.
Дата окончания проведения экспертизы	5 августа 2016 г.
Место проведения экспертизы	г. Ижевск
Заказчик экспертизы	ООО «СЗИ»

В соответствии с пунктом 11<sup>1</sup> указанного выше Положения экспертиза проводится одним экспертом.

### Сведения об эксперте.

Фамилия, имя и отчество	<b>Цыгвинцева Татьяна Александровна</b>
Образование	высшее
Специальность	историк
Ученая степень (звание)	Кандидат исторических наук
Стаж работы	21 год по профилю экспертной деятельности
Место работы и должность	Старший научный сотрудник Института истории и культуры народов Приуралья Удмуртского государственного университета
Решение уполномоченного органа по аттестации экспертов на проведение экспертизы с указанием объектов экспертизы	приказ Министерства культуры Российской Федерации от 05.05.2016 №983, - земли, подлежащие воздействию земляных, строительных, мелиоративных, хозяйственных работ, предусмотренных <u>статьей 25</u> Лесного

Государственный эксперт \_\_\_\_\_



Т.А. Цыгвинцева



кодекса Российской Федерации работ по использованию лесов (за исключением работ, указанных в пунктах 3, 4 и 7 части 1 статьи 25 Лесного кодекса Российской Федерации) и иных работ, в случае, если орган охраны объектов культурного наследия не имеет данных об отсутствии на указанных землях объектов культурного наследия, включенных в единый государственный Реестр объектов культурного наследия (памятников истории и культуры) народов Российской Федерации, выявленных объектов культурного наследия либо объектов, обладающих признаками объекта культурного наследия;

- документы, обосновывающие включение объектов культурного наследия в реестр;

- документация, за исключением научных отчетов о выполненных археологических полевых работах, содержащая результаты исследований, в соответствии с которыми определяется наличие или отсутствие объектов, обладающих признаками объекта культурного наследия, на земельных участках, подлежащих воздействию земляных, строительных, мелиоративных, хозяйственных работ, указанных в настоящей статье работ по использованию лесов и иных работ;

- документация или разделы документации, обосновывающие меры по обеспечению сохранности объекта культурного наследия, включенного в реестр, выявленного объекта культурного наследия либо объекта, обладающего признаками объекта культурного наследия, при проведении земляных, мелиоративных, хозяйственных работ, указанных в



	<p>настоящей статье работ по использованию лесов и иных работ в границах территории объекта культурного наследия либо на земельном участке, непосредственно связанном с земельным участком в границах территории объекта культурного наследия.</p>
--	--

Эксперт несет ответственность за достоверность и обоснованность сведений и выводов, изложенных в настоящем акте, в соответствии с законодательством Российской Федерации.

### **Отношения эксперта и Заказчика экспертизы.**

Эксперт:

- не имеет родственных связей с Заказчиком экспертизы (далее - Заказчик) (его должностными лицами, работниками);
- не состоит в трудовых отношениях с Заказчиком;
- не имеет долговых или иных имущественных обязательств перед Заказчиком;
- не владеет ценными бумагами, акциями (долями участия, паями в уставных капиталах) Заказчика;
- не заинтересован в результатах исследований и решений, вытекающих из настоящего заключения экспертизы, с целью получения выгоды в виде денег, ценностей, иного имущества, услуг имущественного характера или имущественных прав для себя или третьих лиц.

**Объект экспертизы.** Документация «Технический отчет по археологическим исследованиям объекта на земельном участке, испрашиваемом под «Строительство поисковой скважины №1 Западно-Колвинской структуры» в Заполярном районе Ненецкого АО» (далее *Отчет, Документация*).

**Цель экспертизы.** Определение возможности проведения работ на земельном участке испрашиваемом под «Строительство поисковой скважины №1 Западно-Колвинской структуры», на основании представленной Документации.

### **Перечень документов, представленных для проведения экспертизы.**

1. Технический отчет по археологическим исследованиям объекта на земельном участке, испрашиваемом под «Строительство поисковой скважины №1 Западно-Колвинской структуры» в составе:

*Аннотация*

1. *Методика исследования*

Государственный эксперт \_\_\_\_\_

T.A. Цыгвинцева



2. *Нормативно-правовая база по охране объектов археологического наследия*
3. *Принципы и подходы к археологической оценке территории*
4. *Общая характеристика исследуемой территории*
5. *Краткая история исследованной территории*
  - 5.1 *История археологических исследований*
6. *Описание исследованных объектов*
  - 6.1 *Описание исследованных объектов территории*
7. *Результаты археологической оценки*
8. *Заключение*

*Список использованной литературы*

*Список исследователей*

*Приложение*

*Иллюстрации*

*Открытый лист*

*Исполнитель: ООО «Северо-Запад Изыскания» (ООО «СЗИ») (г. Ухта).  
Ответственный исполнитель – И.Б. Барышев (Открытый лист № 794 от 17.06.2016 г.).*

2. Письмо Комитета охраны объектов культурного наследия Департамента образования, культуры и спорта Ненецкого автономного округа № 4868 от 02.06.2016 г. о необходимости проведения историко-культурной экспертизы (археологического исследования) земельного участка на территории, отведенной под объект «Строительство поисковой скважины №1 Западно-Колвинской структуры».

#### **Основание для проведения экспертизы.**

– Федеральный закон от 25.06.2002 № 73-ФЗ «Об объектах культурного наследия (памятниках истории и культуры) народов Российской Федерации»;


– Положение о государственной историко-культурной экспертизе, утвержденное постановлением Правительства Российской Федерации от 15.07.2009 № 569;

– Письмо Министерства культуры Российской Федерации от 02.02.2015 №31-01-39-ГП

– Письмо Комитета охраны объектов культурного наследия Департамента образования, культуры и спорта Ненецкого автономного округа № 4868 от 02.06.2016 г. о необходимости проведения историко-культурной экспертизы (археологического исследования) земельного участка на территории, отведенной под объект «Строительство поисковой скважины №1 Западно-Колвинской структуры».

**Сведения об обстоятельствах, повлиявших на процесс проведения и результаты экспертизы.**

Государственный эксперт \_\_\_\_\_



Т.А. Цыгвинцева



Обстоятельства, повлиявшие на процесс проведения и результаты проведения экспертизы, отсутствуют.

**Сведения о проведенных исследованиях с указанием примененных методов, объема и характера выполненных работ и их результатов.**

Экспертом в процессе проведения экспертизы:

- рассмотрены представленные Заявителем (Заказчиком) документы, подлежащие экспертизе;
- проведен сравнительный анализ всего комплекса данных (документов, материалов, информации) по Объекту экспертизы;
- осуществлено аналитическое изучение материалов в целях определения соответствия требованиям законодательства Российской Федерации в области государственной охраны объектов культурного наследия.

По результатам проведенной работы установлено, что представленная на экспертизу Документация является достаточной для подготовки заключения экспертизы.

Результаты проведенных исследований оформлены в виде акта государственной историко-культурной экспертизы.

**Факты и сведения, выявленные и установленные в результате проведенных исследований.**

На экспертизу представлен Отчет о проведенных исследованиях земельного участка, испрашиваемого под «Строительство поисковой скважины №1 Западно-Колвинской структуры».

Исследования проводились в июле 2016 года на основании Открытого листа № 794 от 17 июня 2016 г., выданного Министерством культуры Российской Федерации на имя И.Б. Барышева.

Цель работ – выявление наличия или отсутствия объектов археологического наследия (ОАН) на территории, отведённой под «Строительство поисковой скважины №1 Западно-Колвинской структуры»; получение данных и подготовка материалов для проведения государственной историко-культурной экспертизы в соответствии с Техническим заданием.

В задачи исследований входило:

- сбор максимально возможной информации (анализ отчетных материалов исследований предыдущих лет, анализ литературы и источников); указывающей на наличие объектов культурного наследия;
- проверка полученной информации при натурном (разведочном) обследовании.

Предварительные работы.

До проведения натурного (разведочного) обследования испрашиваемого земельного участка исполнителями проанализирована российская нормативно-правовая база, регламентирующая работы по охране объектов



археологического наследия и перечислены мероприятия, которые необходимо провести в случае обнаружения объекта археологического наследия. Кроме того, проведена археологическая оценка территории. Последняя производилась способом выделения участков, не имеющих научной ценности и, следовательно, не подлежащих охране в рамках административно-правового регулирования хозяйственной деятельности государственным органом по охране объектов культурного наследия. Критерием для выделения бесперспективных в плане археологии участков на территориях районов служили следующие показатели:

1. Анализ полевых работ по экспертизам участков и плановых разведочных работ, объективно подтверждающих отсутствие на данной конкретной территории материальных остатков древних культур в широком хронологическом диапазоне.

2. Анализ активности и длительности антропогенного воздействия на ландшафт. Исключение территорий, подвергавшихся антропогенному воздействию.

3. Геоморфологическая характеристика. Показатели, характеризующие (в рамках современной методики археологического прогноза) крайне низкую вероятность фиксации археологического материала.

4. Археологический потенциал. Вероятность выявления отдельных находок и их комплексов рядом с местонахождениями палеонтологического материала, литологических комплексов, служивших в древности сырьевой базой и др.

Для определения какой-либо территории, как не имеющей археологической ценности, исследователями использовалось наличие отрицательных данных, как минимум, по трем критериям. Такой подход максимально снизил вероятность прогностической ошибки и дал возможность наиболее объективно подойти к окончательному решению об отказе шурфовки на данных участках.

Наряду с бесперспективными зонами были выделены территории, на которых обнаружение новых объектов культурного наследия весьма вероятно. Эти зоны должны были соответствовать следующим параметрам: слабая изученность территории, невысокая степень антропогенного воздействия, геоморфологические показатели, археологический потенциал – близость или наличие культурного слоя памятников, границы которых на сегодняшний день не определены, информационный потенциал – устные или письменные сведения о наличии археологических находок. Указанные критерии рассматриваются также в комплексе.

Археологическая оценка территории проведена после выполнения следующих работ:

1. Сбор и обработка исходных данных об объектах археологического наследия (в том числе выявленных), объектах, обладающих признаками объекта археологического наследия, по литературным и фондовым материалам.



2. Оценка геологических данных, сбор картографического материала в районе расположения объектов нефтедобычи с целью выявления территорий, перспективных для поиска объектов археологического наследия.

3. Оценка археологической изученности обследуемой территории.

4. Обоснование необходимости проведения изыскательских археологических работ на последующих стадиях разработки документации.


5. Обоснование проведения мероприятий по сохранению известных на 01.01.2014 г. объектов археологического наследия (в том числе выявленных) при строительстве и эксплуатации месторождения.

Западно-Колвинский участок в административном отношении расположен в южной части Ненецкого автономного округа Архангельской области, муниципальное образование «Заполярный район», севернее полярного круга. От окружного центра г. Нарьян-Мара участок удален на 230 км в восточном направлении; от районного центра г. Усинска на 170 км в северном направлении. Ближайший населенный пункт вахтового поселка Харьягинский находится в 110 км на юго-запад от площадки поисковой скважины №1. Основной землепользователь: СПК «Дружба Народов» и СПК «Путь Ильича».

Западно-Колвинский участок находится в центральной части Колва-Висовской ступени Хорейверской впадины. В соответствии с нефтегазогеологическим районированием территории Тимано-Печорской провинции Западно-Колвинский участок относится к центральной части Колва-Висовского нефтегазоносного района Хорейверской нефтегазоносной области.

Район помещается в северной части Печорской низменности, относящейся к Тимано-Уральской провинции, представляет собой слабо наклоненную к северу, волнистую равнину с абсолютными высотами до 160 м. Равнина выполнена рыхлыми четвертичными отложениями, имеющими мощность до 100 м и более. В целом современный рельеф описываемого района имеет эрозионный характер. Наиболее типичными формами рельефа являются гряды и образующие их холмы с плоскими или слабовыпуклыми вершинами и пологими склонами.

В геокриологическом отношении рассматриваемый район находится в пределах распространения многолетнемерзлых пород. Многолетнемерзлые породы встречаются под торфяниками и на положительных формах рельефа с тундровой растительностью. Верхняя граница многолетней мерзлоты может находиться на глубине от 0.5 до 2.0 м, сезонная мерзлота - смыкается с ней. В связи с общим потеплением климата Арктики в последние десятилетия наблюдается сокращение площадей с многолетнемерзлыми породами и увеличение глубины их залегания. Климат района исследований избыточно влажный, с прохладным летом и умеренно суровой снежной зимой. В соответствии с почвенно-географическим районированием России территория относится к Канинско-Печорской провинции тундровых глеевых и тундровых иллювиально-гумусовых мерзлотных почв.





По положению в общей системе ботанико-географического районирования Арктики территория находится в тундровой зоне, в подзоне южных гипоарктических тундр.

Зональными типами сообществ являются кустарниковые тундры. Болота являются важным компонентом в сложении растительного покрова, являясь обычным его элементом. Разнообразие болот определяется режимом увлажнения, варьирующим в широки пределах от полу проточного до периодически пересыхающих крупнобугристых болт на водоразделах. Видовой состав и структура болотных сообществ весьма разнообразна. Болотные сообщества встречаются в виде комплексов вместе с тундрами

Современный рельеф носит ярко выраженные следы антропогенного воздействия: обваловки, расчистки леса, старые грунтовые дороги и просеки, следы бульдозерной техники в виде рытвин и отвалов, остатки лагерей изыскателей и т.п. Естественный рельеф на большей части изыскиваемой территории нарушен инфраструктурой месторождений (станки-качалки, трубопроводы, технические дороги, линии электропередач и т.п.), построенной в основном в 1960-1990 гг.

Древнейшие археологические памятники региона относятся к эпохе верхнего палеолита и представлены палеолитическим местонахождением Пымва-Шор (12-11 тыс. л.н.). Крайний северо-восток Европы был заселен человеком на протяжении всех исторических эпох, от палеолита до современности. Археологические исследования в Республике Коми начались со второй половины XIX в. и представляли собой сбор отдельных наиболее атрибутивных артефактов. В 1940 -1980-х гг. геологом Г.А. Черновым открыты и изучены многочисленные археологические памятники, большинство которых представлены пунктами местонахождений с подъемным материалом времён мезолита - средневековья. Подобный сбор материала и изучение отдельных памятников продолжался примерно до 1990-х гг. В 2000-х гг. начинаются исследования более широкими площадями, что связано с обследованием земель, отводимых под хозяйственное освоение. В целом, надо отметить, что территория Ненецкого АО в археологическом отношении до сего времени изучена слабо.

Анализ архивных материалов археологических исследований предыдущих лет, письменных источников показал, что лучше всего исследованы территории правобережья Нижней Печоры, где найдено более половины всех ОАН. Это связано как с лучшей изученностью и лучшим развитием инфраструктуры в данном регионе, так и с благоприятными природными условиями. Кроме того, некоторые территории не изучены археологически совершенно: значительная часть Канинской и Тиманской тундр, ряд рек Малоземельской тундры, внутренние р-ны Югорского п-ова, часть побережья Баренцева моря. Изучено менее половины территории НАО, перспективной для обнаружения археологических объектов, что связано с труднодоступностью ряда территорий и суровостью климата округа в целом.



При определении археологической перспективности места исследователи исходили из многолетних наработок московских, архангельских, питерских, уральских и археологов Республики Коми. Принималось во внимание качественное отличие мест предполагаемого обитания человека в древности от мест, где такое пребывание может быть «документировано» вещественными остатками теперь. Имеющиеся археологические, этнографические материалы дают основание считать долины водотоков, а среди них долины наиболее крупных рек, берега озёр, особенно крупных (особенно первую террасу) наиболее перспективными для наличия/обнаружения объектов археологии. Таким образом, в размещении археологических стоянок открытого типа, этнографических объектов и современных населённых пунктов проявляются общие черты, обусловленные естественными свойствами геоморфологических образований и пригодностью для проживания режима обстановок в доисторический и исторический периоды на описываемой территории. Следовательно, в качестве наиболее перспективных мест для обнаружения объектов археологического наследия являются берега небольших безымянных ручьёв (площадка скважины №1, ВЖК и вертолетная площадка).

Научно-исследовательские полевые работы проводились в соответствии с существующей методикой («Положение о производстве археологических работ»).

Обследование осуществлялось путем детального визуального осмотра всей поверхности исследуемого участка для выявления внешних признаков наличия объектов ИКН (естественных всхолмлений и впадин рельефа местности) и выбора наиболее перспективных мест для закладки шурфов (мысовидные образования, дюнные всхолмления берегов ручьев и рек). На отведённой для археологического исследования территории выполнялась закладка разведочных шурфов и зачисток, которая фиксировалась на фотографиях перед началом работ, после раскопки и рекультивации. Размеры шурфов имели площадь не менее 1 кв. метра, а глубина шурфа включала всю толщу гумусового горизонта. Выполнялась контрольная прокопка верхней части археологически стерильного слоя, подстилающего гумусовый горизонт, которая фиксировалась на фотографиях. После отработки (фотофиксация, вычерчивание стратиграфии) все шурфы рекультивировались.

Участок, отведённый под «Строительство поисковой скважины №1 Западно-Колвинской структуры», находится на высоком правом берегу безымянного ручья. Самая высокая точка исследованной территории – 147,6 м. Урез воды в ручье 126,0 м. таким образом, высота исследованного участка над урезом воды составляет более 20 м. Подавляющая часть площадки будущего объекта занята большим яреем (песчаным выдувом), на котором сохранились небольшие задернованные останцы, поросшие карликовой ивой. В районе исследованной территории много озёр различной величины и мелких водотоков (ручьёв). На данном участке будут располагаться постройки скважины № 1,



площадка комплекса вагон-домиков, вертолётная площадка. Общая площадь исследованного объекта 15 га и 0,5 км.

В процессе обследования испрашиваемой территории был произведен детальный визуальный осмотр поверхности всей территории и заложено 1 разведочный шурф и 6 зачисток. Археологический материал и культурный слой в них не зафиксирован. Найден подъемный материал – бронзовые бляшки в количестве 5 штук (лежавшие компактно на поверхности песка), на месте находки которых был заложен шурф № 1.

Место находки бронзовых изделий и территория размером 20×20 м вокруг были тщательно осмотрены, однако никакого археологического материала выявлено не было.

Шурф № 1 размером 2×2 м был заложен на ровной площадке, на ярее (песчаном выдуве), на месте находки бронзовых накладок - деталей поясного набора или нашивных бляшек на одежду, которые предварительно можно датировать концом I – нач. II тыс. н.э. Данная находка является случайной (потерянной?) и единичной. Возможно, что это находка из ряда «антикварных», издавна ценимых ненцами в качестве сакральных предметов, найденная в более позднее время и вторично потерянная. Доказательством тому может служить сохранившийся кожаный шнурок, продетый сквозь проушины трёх бляшек. Известно, что находки ненцами различных «антикварных» предметов на месте древних памятников были нередки. Ненцы считали эти металлические предметы принадлежавшими сиртя (мифическому народу) и воспринимали как знак об особой благосклонности духов к нашедшему их. Такие «антикварные» предметы в качестве «хэхэ» хранились в священных нартах (ненецкое – хэхэ хан) или приносились в жертву духам на святилищах. Так же они могли перемещаться со святилища на святилище. В начале XIX в. о существовании подобного обычая у остяков отмечал И.Б. Мюллер, который сообщал, что часть металлических идолов, вылитых из бронзы, они унаследовали от своих предшественников – чуди. Сакрализация древних археологических предметов объясняется тем, что они имели высший семиотический статус и использовались местным населением исключительно в знаковых целях (Отчёт..., с.23). Слой в шурфе был выбран на глубину до 74 см от дневной поверхности. Артефактов и культурного слоя в шурфе не обнаружено.

Остальные разведочные зачистки не выявили следов хозяйственно-культурной деятельности первобытного человека; археологический материал в них не зафиксирован, культурный слой отсутствовал.

В ходе натурного обследования земельного участка, предназначенного под «Строительство поисковой скважины №1 Западно-Колвинской структуры» в Заполярном районе Ненецкого АО наличие выявленных объектов культурного наследия не установлено, новых памятников археологии не обнаружено.



**Перечень документов и материалов, собранных и полученных при проведении экспертизы, а также использованной для нее специальной, технической и справочной литературы.**

1. Положение о порядке проведения археологических полевых работ и составления научной отчетной документации, утвержденным постановлением Отделения историко-филологических наук Российской академии наук от 27 ноября 2013 г. № 85.

2. Постановление Правительства РФ от 20.02. 2014 г. N 127 «Об утверждении Правил выдачи, приостановления и прекращения действия разрешений (открытых листов) на проведение работ по выявлению и изучению объектов археологического наследия».

3. ГОСТ 7.32-2001 (ИСО 5966-82). Отчет о научно-исследовательской работе. Структура и правила оформления. М., 2001.

### **Обоснования выводов экспертизы.**

Представленная на экспертизу документация «Технический отчет по археологическим исследованиям объекта на земельном участке, испрашиваемом под «Строительство поисковой скважины №1 Западно-Колвинской структуры в Заполярном районе Ненецкого АО», *содержит достаточный объем и полноту результатов проведенных исследований.*

Исследования, в соответствии с которыми определялось наличие или отсутствие объектов, обладающих признаками объекта культурного наследия, на земельных участках, испрашиваемых под проектирование объекта «Строительство поисковой скважины №1 Западно-Колвинской структуры», оформленные в Отчет, выполнены в соответствии с требованиями Федерального закона от 25.06.2002 г. № 73-ФЗ «Об объектах культурного наследия (памятниках истории и культуры) народов Российской Федерации» и Положением о порядке проведения археологических полевых работ и составления научной отчетной документации, утвержденным постановлением Отделения историко-филологических наук Российской академии наук от 27 ноября 2013 г. № 85.

В результате археологических изысканий, в соответствии с которыми определяется наличие или отсутствие объектов, обладающих признаками объекта культурного наследия, проведенных археологами ООО «Северо-Запад Изыскания», объектов археологического наследия на земельном участке, отводимом под объект «Строительство поисковой скважины №1 Западно-Колвинской структуры», не выявлено.

### **Выводы историко-культурной экспертизы.**

Проведение земляных, строительных, мелиоративных и хозяйственных работ на территории земельного участка, испрашиваемого под объект



«Строительство поисковой скважины №1 Западно-Колвинской структуры», по результатам исследований, представленным в документации «Технический отчет по археологическим исследованиям объекта на земельном участке, испрашиваемом под «Строительство поисковой скважины №1 Западно-Колвинской структуры в Заполярном районе Ненецкого АО», возможно (положительное заключение).

Перечень приложений к заключению экспертизы.

1. Документация «Технический отчет по археологическим исследованиям объекта на земельном участке, испрашиваемом под «Строительство поисковой скважины №1 Западно-Колвинской структуры в Заполярном районе Ненецкого АО» В 1 экз.
2. Договор между Цыгвинцевой Т.А. и ООО «Северо-Запад Изыскания» по проведению государственной историко-культурной экспертизы документации №44-У/2016 от 1.08.2016 г. на 7 л.

*Настоящий акт государственной историко-культурной экспертизы составлен в 4 (Четырех) экземплярах, имеющих равную юридическую силу.*

Государственный эксперт

Т.А. Цыгвинцева

*Дата оформления Акта государственной историко-культурной экспертизы*

*5 августа 2016 г.*

Государственный эксперт

Т.А. Цыгвинцева