**А К Т № 7 / 1 5 - 2 3 - 1**
**государственной историко-культурной экспертизы**
**земель, подлежащих воздействию хозяйственных работ**
**в ходе строительства объектов обустройства месторождений ЦХП, № 1, № 2, № 3, № 4 (Северо-Ошкотынское месторождение, проект 0366)**

Настоящий акт государственной историко-культурной экспертизы (далее – экспертиза) составлен в соответствии с Федеральным законом № 73-ФЗ от 25.06.2002 г. «Об объектах культурного наследия (памятниках истории и культуры) народов Российской Федерации» (гл. 5, ст. 28-32); Положением о государственной историко-культурной экспертизе, утвержденным Постановлением Правительства Российской Федерации от 15.07.2009 г. № 569.

| | |
|---|---|
| **Дата начала проведения экспертизы:** | 03 июля 2015 г. |
| **Дата окончания экспертизы:** | 15 июля 2015 г. |
| **Место проведения экспертизы:** | Северо-Ошкотынское, Сихорейское, Западно-Хоседаюсское месторождения, Заполярный район, Ненецкий автономный округ, Архангельская область |
| **Заказчик экспертизы:** | **ООО «Геострой», РФ, 117279, г. Москва, ул. Профсоюзная, д. 93А** |
| **Сведения об эксперте:** | **Общество с ограниченной ответственностью «Научно-производственное объединение «Северная археология-1»** (ООО «НПО «Северная археология-1»), ИНН 8619011228, г. Нефтеюганск, проезд 5П, строение 9 |
| **Сведения об экспертах:** | |
| **Фамилия, имя, отчество** | **Визгалов Георгий Петрович** |
| **Образование** | высшее |
| **Специальность** | историк |
| **Ученая степень (звание)** | кандидат исторических наук |
| **Стаж работы** | 30 лет |
| **Место работы и должность** | Общество с ограниченной ответственностью «Научно-производственное объединение «Северная археология-1», директор |
| **Реквизиты аттестации Министерства культуры РФ** | Приказ Минкультуры РФ № 1793 от 16 июня 2015 г. «Об утверждении статуса аттестованного эксперта по проведению государственной историко-культурной экспертизы» |
| **Объекты экспертизы, на которые был аттестован эксперт** | - выявленные объекты культурного наследия в целях обоснования целесообразности включения данных |



Эксперт ООО НПО «Северная археология – 1» Директор _____ /Визгалов Г. П./

объектов в реестр;

- земли, подлежащие воздействию земляных, строительных, мелиоративных, хозяйственных работ, предусмотренных статьей 25 Лесного кодекса Российской Федерации работ по использованию лесов (за исключением работ, указанных в пунктах 3, 4 и 7 части 1 статьи 25 Лесного кодекса Российской Федерации) и иных работ, в случае, если орган охраны объектов культурного наследия не имеет данных об отсутствии на указанных землях объектов культурного наследия, включенных в реестр, выявленных объектов культурного наследия либо объектов, обладающих признаками объекта культурного наследия;

- документы, обосновывающие включение объектов культурного наследия в реестр;

- документация, за исключением научных отчетов о выполненных археологических полевых работах, содержащая результаты исследований, в соответствии с которыми определяется наличие или отсутствие объектов, обладающих признаками объекта культурного наследия, на земельных участках, подлежащих воздействию земляных, строительных, мелиоративных, хозяйственных работ, работ по использованию лесов и иных работ;

- документация или разделы документации, обосновывающие меры по обеспечению сохранности объекта культурного наследия, включенного в реестр, выявленного объекта культурного наследия либо объекта, обладающего признаками объекта культурного наследия, при проведении земляных, мелиоративных, хозяйственных работ, указанных в настоящей статье работ по использованию лесов и иных работ в границах территории объекта культурного наследия либо на земельном участке, непосредственно связанном с земельным участком в границах территории объекта культурного наследия;

- проектная документация на проведение работ по сохранению объектов культурного

| | |
|---|---|
| | наследия;<br>- документы, обосновывающие исключение объектов культурного наследия из реестра;<br>- документы, обосновывающие отнесение объекта культурного наследия к историко-культурным заповедникам, особо ценным объектам культурного наследия народов Российской Федерации либо объектам всемирного культурного и природного наследия. |
| **Фамилия, имя, отчество** | **Кардаш Олег Викторович** |
| **Образование** | высшее |
| **Специальность** | историк |
| **Ученая степень (звание)** | кандидат исторических наук |
| **Стаж работы** | 25 лет |
| **Место работы и должность** | Общество с ограниченной ответственностью «Научно-производственное объединение «Северная археология-1», заместитель директора по научным вопросам |
| **Реквизиты аттестации Министерства культуры РФ** | Приказ Минкультуры РФ № 1793 от 16 июня 2015 г. «Об утверждении статуса аттестованного эксперта по проведению государственной историко-культурной экспертизы» |
| **Объекты экспертизы, на которые был аттестован эксперт** | - выявленные объекты культурного наследия в целях обоснования целесообразности включения данных объектов в реестр;<br>- земли, подлежащие воздействию земляных, строительных, мелиоративных, хозяйственных работ, предусмотренных статьей 25 Лесного кодекса Российской Федерации работ по использованию лесов (за исключением работ, указанных в пунктах 3, 4 и 7 части 1 статьи 25 Лесного кодекса Российской Федерации) и иных работ, в случае, если орган охраны объектов культурного наследия не имеет данных об отсутствии на указанных землях объектов культурного наследия, включенных в реестр, выявленных объектов культурного наследия либо объектов, обладающих признаками объекта культурного наследия; |

- документы, обосновывающие включение объектов культурного наследия в реестр;
- документация, за исключением научных отчетов о выполненных археологических полевых работах, содержащая результаты исследований, в соответствии с которыми определяется наличие или отсутствие объектов, обладающих признаками объекта культурного наследия, на земельных участках, подлежащих воздействию земляных, строительных, мелиоративных, хозяйственных работ, работ по использованию лесов и иных работ;
- документация или разделы документации, обосновывающие меры по обеспечению сохранности объекта культурного наследия, включенного в реестр, выявленного объекта культурного наследия либо объекта, обладающего признаками объекта культурного наследия, при проведении земляных, мелиоративных, хозяйственных работ, указанных в настоящей статье работ по использованию лесов и иных работ в границах территории объекта культурного наследия либо на земельном участке, непосредственно связанном с земельным участком в границах территории объекта культурного наследия;
- проектная документация на проведение работ по сохранению объектов культурного наследия.

| | |
|---|---|
| **Фамилия, имя, отчество** | **Чибиряк Владимир Эрьивич** |
| **Образование** | высшее |
| **Специальность** | историк |
| **Ученая степень (звание)** | нет |
| **Стаж работы** | 13 лет |
| **Место работы и должность** | Общество с ограниченной ответственностью «Научно-производственное объединение «Северная археология-1», руководитель обособленного подразделения в г. Нижневартовске |



Эксперт ООО НПО «Северная археология – 1» Директор _____ /Визгалов Г. П./

| | |
|---|---|
| **Реквизиты аттестации Министерства культуры РФ** | Приказ Минкультуры РФ № 527 от 31 марта 2015 г. «Об утверждении статуса аттестованного эксперта по проведению государственной историко-культурной экспертизы» |
| **Объекты экспертизы, на которые были аттестованы эксперты** | - выявленные объекты культурного наследия в целях обоснования целесообразности включения данных объектов в реестр;<br>- земли, подлежащие воздействию земляных, строительных, мелиоративных, хозяйственных работ, предусмотренных статьей 25 Лесного кодекса Российской Федерации работ по использованию лесов (за исключением работ, указанных в пунктах 3, 4 и 7 части 1 статьи 25 Лесного кодекса Российской Федерации) и иных работ, в случае, если орган охраны объектов культурного наследия не имеет данных об отсутствии на указанных землях объектов культурного наследия, включенных в реестр, выявленных объектов культурного наследия либо объектов, обладающих признаками объекта культурного наследия;<br>- документация, за исключением научных отчетов о выполненных археологических полевых работах, содержащая результаты исследований, в соответствии с которыми определяется наличие или отсутствие объектов, обладающих признаками объекта культурного наследия, на земельных участках, подлежащих воздействию земляных, строительных, мелиоративных, хозяйственных работ, работ по использованию лесов и иных работ. |

## 1. Ответственность эксперта

Эксперт предупрежден об ответственности за соблюдение принципов проведения историко-культурной экспертизы, установленных ст. 29 Федерального закона № 73-ФЗ от 24.05.2002 г. «Об объектах культурного наследия (памятников истории и культуры) народов Российской Федерации» и за достоверность сведений, изложенных в заключении экспертизы.

Заполярный район

## 2. Цели и объекты экспертизы

***Цель экспертизы:*** определение наличия или отсутствия объектов культурного наследия, включенных в реестр, выявленных объектов культурного наследия либо объектов, обладающих признаками объекта культурного наследия, на землях, подлежащих

воздействию хозяйственных работ в ходе строительства объектов обустройства месторождений ЦХП, № 1, № 2, № 3, № 4 (Северо-Ошкотынское месторождение, проект 0366).

***Задачи работы:*** анализ архивных материалов и литературных источников, изучение ранее проведенных камеральных исследований территории, картографических материалов, анализ ландшафтно-топографической ситуации; проведение археологической разведки на участках с возможной вероятностью расположения объектов культурного наследия документирование обнаруженных объектов культурного наследия (фотофиксация, снятие ситуационного плана, определение географических координат и т.д.); обработка полевых материалов; выработка рекомендаций, составление акта экспертизы.

***Объект экспертизы:*** земли, подлежащие воздействию хозяйственных работ в ходе строительства объектов обустройства месторождений ЦХП, № 1, № 2, № 3, № 4 (Северо-Ошкотынское месторождение, проект 0366).

Испрашиваемый земельный участок располагается на территории Заполярного района Ненецкого автономного округа, в пределах Северо-Ошкотынского, Сихорейского, Западно-Хоседаюского месторождений нефти, в бассейнах рек Уреръяха, Юнъяха, на территории оленеводческого совхоза СПК «Дружба народов» (Граф. прил. 1, 2). Наименования и параметры проектируемых сооружений приведены в Таблице 1.

Таблица 1

Наименования и параметры проектируемых сооружений Северо-Ошкотынского месторождения нефти (проект 0366)

| Наименование проектируемого сооружения | Протяженность, м | Ширина полосы, м | Общая площадь, га |
|---|---|---|---|
| *Площадные сооружения* | | | |
| Кустовая площадка №1 | | | 6,10 |
| Площадка МФНС "Северо-Ошкатынская" | | | 2,43 |
| Площадка ПС 35/10 кВ | | | 0,65 |
| Вахтовый поселок | | | 2,30 |
| Вертолетная площадка | | | 0,53 |
| Поверхностный водозабор | | | 0,44 |
| **Итого по площадным:** | | | **12,45** |
| *Линейные сооружения* | | | |
| Коридоры коммуникаций по месторождению (ВЛ, эстакада, автодорога) | 2000 | | 16,00 |
| Сбросной коллектор от площадки вахтового поселка | 400 | 20 | 0,80 |
| Коридор трасс от куста скважин №2 Западно-Хоседаюского месторождения до куста скважин №1 Северо-Ошкатынского месторождения (эстакада, ВЛ-10 кВ, ВЛ-35 кВ) | 22260 | 53 | 117,98 |
| Коридор трасс от ДНС Западно-Хоседаюского месторождения до куста скважин №2 Западно-Хоседаюского месторождения (ВЛ-10 кВ, ВЛ-35 кВ) | 8270 | 38 | 31,43 |
| **Итого по линейным:** | | | **166,20** |
| **Итого по проекту 0366:** | | | **178,65** |

**3. Перечень документов, представленных заявителем:**

1. Договор № 15-23 на проведение археологического охранно-разведочного обследования (археологическая разведка) объектов обустройства месторождений ЦХП, блоки № 1, № 2, № 3, № 4.

2. Схема расположения земельного участка 83:00:080001:91:ЗУ1, на кадастровом плане территории Устанавливаемый вид разрешенного использования: Обустройство Северо-Ошкотынского месторождения ЦХП (блок № 4). Под строительство коллектора сброса.

3. Распоряжение Департамента финансов экономики и имущества Ненецкого автономного округа от 29 января 2015 г. № 79-з о предварительном согласовании ООО СК «РУСВЬЕТПЕТРО» места размещения объекта на земельном участке общей площадью 1,2 га.

4. Распоряжение Департамента финансов экономики и имущества Ненецкого автономного округа от 27 февраля 2015 г. № 642-з о предварительном согласовании ООО СК «РУСВЬЕТПЕТРО» места размещения объекта на земельном участке общей площадью 1,6139 га.

**4. Сведения об обстоятельствах, повлиявших на процесс проведения и результаты экспертизы**

Обстоятельства, повлиявшие на процесс проведения и результаты экспертизы, отсутствуют.

**5. Сведения о проведенных исследованиях**

Государственная историко-культурная экспертиза проведена в связи с разработкой проекта 0366 по строительству объектов обустройства месторождений ЦХП, № 1, № 2, № 3, № 4.

При подготовке настоящего заключения изучена и проанализирована в полном объеме документация, предоставленная заказчиком. Для экспертизы привлечены данные картографических материалов, материалы космоснимков земной поверхности участков землеотвода, архивные и литературные источники, материалы полевых и историко-архивных исследований прошлых лет, дополняющие информацию о земельном участке с точки зрения обнаружения объектов культурного наследия и объектов, обладающих признаками объектов культурного наследия.

Сбор информации об объектах культурного наследия проводился в архивах ИА РАН (г. Москва), ООО «НПО «Северная археология – 1» (г. Нефтеюганск). Особое внимание уделялось ландшафтно-топографическим условиям участка (почвы, растительность, привязка к водоемам и т.п.), степени историко-культурной изученности территории.

При проведении камеральных работ было выделено 3 участка проведения археологической разведки в целях выявления объектов археологического наследия. Общая площадь участков составила 178,65 га.

Для определения наличия (отсутствия) объектов культурного наследия на испрашиваемой территории в границах участка под была проведена археологическая разведка (Граф. прил. 2). В ходе обследования пешим порядком был проведен осмотр поверхности участков на предмет наличия выраженных в рельефе остатков археологических сооружений, объектов этнографии, археологического материала. В ходе работ было выполнено 7 стратиграфических разрезов (2 шурфа, 5 зачисток обнажения). Методика проведения археологических полевых работ соответствует «Положению о порядке проведения

археологических полевых работ (археологических раскопок и разведок) и составления научной отчётной документации», утвержденному постановлением Отделения историко-филологических наук Российской академии наук от 27 ноября 2013 г. № 85.

Археологическая разведка проводилась 01-03 августа 2015 г. на основании открытого листа № 1139 от 31 июля 2015 г., выданного Министерством культуры РФ на имя Визгалова Георгия Петровича.

Имеющийся и привлеченный материал достаточен для подготовки заключения государственной историко-культурной экспертизы.

**6. Факты и сведения, выявленные и установленные в результате проведенных исследований**

Настоящий Акт отражает результаты натурного обследования земельного участка, подлежащего воздействию хозяйственных работ в ходе строительства объектов обустройства месторождений ЦХП, № 1, № 2, № 3, № 4 (Северо-Ошкотынское месторождение, проект 0366), расположенного на территории Заполярного района Ненецкого автономного округа, в пределах Северо-Ошкотынского, Сихорейского, Западно-Хоседаюского месторождений нефти, в бассейнах рек Уреръяха, Юнъяха.

Степень историко-культурной изученности района определена по литературным и архивным источникам.

Археологическое изучение территории Ненецкого автономного округа началось в конце XIX века. Путешествуя по Северу в 1874 году, А. А. Штукенберг собрал коллекцию каменных орудий и бронзовых вещей, найденных в Печорском крае [Штуткенберг, 1881]. Исследования были продолжены Ф. М. Истоминым, который в 1889 году на Индигских озерах обнаружил еще одно место пребывания древнего человека.

В начале XX века. Биолог А. В. Журавский открыл древние стоянки на реке Колва и ее притоке Сандибей-ю (Шренк-ярей и Мой-ярей) в 1905-1908 гг. [Журавский, 1909.С. 197-231]. Географ Н.А.Кулик обнаружил древние стоянки на реках Роговой и Адзьве (1909-1910 гг.) [Кулик,1915.С. 8-56].

Начиная с конца 1930-х годов, многочисленные памятники эпохи камня и раннего металла были открыты и изучены геологом Г. А. Черновым в Большеземельской тундре [Чернов, 1941, 1948, 1951а, 1951б, 1951в, 1954, 1955, 1962, 1980]. Значительный интерес представляет собой Печорская стоянка, обнаруженная при случайных обстоятельствах и опубликованная Н.Н.Гуриной [Гурина, 1957]. Памятник расположен в низовьях р. Печоры в 30 км от Нарьян-Мара, в его инвентаре присутствует гребенчато-ямочная керамика, характерная для неолита Приуралья и Прикамья. Инвентарь стоянки позволил исследовательнице сделать вывод о близости беломорской и печорской археологической культур.

Большие сборы археологического материала были произведены в 1950-е годы геологом А. И. Блохиным [Блохин, 1959]. Им был открыт ряд стоянок на р. Черной, а также произведены дополнительные сборы на уже известных стоянках бассейна р. Колвы.

Значительный вклад в первобытную и средневековую археологии региона внесли Л. П. Хлобыстин, В. Е. Лузгин, О. В. Овсянников, В. В. Питулько, А. М. Мурыгин, В. С. Стоколос и др. [Хлобыстин, 1973 1978; Лузгин, 1974, 1978; Стоколос, 1984, 1988]. Первую сводку археологических памятников Ненецкого автономного округа составил в 1978 году А. А. Куратов [Куратов, 1978].

Г. А. Черновым была составлена исчерпывающая сводка по памятникам Большеземельской тундры, включающая 325 памятников на 1985 год [Чернов, 1985].

Изучением памятников железного века и средневековья с 1980-х по 2005 гг. занимался А.М.Мурыгин [Мурыгин, 1989, 1990]. В своей фундаментальной монографии по средневековой эпохе в Северном Приуралье, на основе выделения типов керамики, А.М.Мурыгин показал развитие культур железного века и средневековья [Мурыгин, 1992].

В 1984 году состоялась первая разведочная экспедиция ЛОИА АН СССР под руководством О.В.Овсянникова по западному побережью полуострова Канин [Овсянников, 1986]. О.В.Овсянников и В.В.Питулько открыли в конце 1980-х – начале 1990-х годов множество стоянок в районе Городецкого озера и в низовьях Печоры [Питулько, 1988, 1991].

В 1990-е годы работы в округе велись не регулярно, часть памятников была открыта краеведами любителями – С.В.Козловым, В.И.Афанасенко, И.П.Поповым и др. В частности, С.В.Козлов обнаружил и картографировал более тридцати стоянок и отдельных находок в окрестностях Нарьян-Мара. Некоторые находки очень интересны, например три культовые плакетки, отражающие неизвестную ранее стилистику изготовления таких предметов на Нижней Печоре [Атлас памятников…, 1998].

В 1995 году на побережье Баренцева моря от устья Печоры до устья Черной вела исследования Печорская археологическая экспедиция под руководством С.В.Гусева [Гусев, 1996]. Работы этой экспедиции, были продолжены в 1996 году на месторождении Южное Хылчу-Ю, где были найдены стоянки с кремневым инвентарем Ярей-Ю 1 и Хылчу-Ю 1, предположительно датируемые мезолитом, несколько новых пунктов обнаружено в устье Печоры [Гусев, 1997].

Масштабные исследования были осуществлены в 2006 году в связи с проектированием трассы магистрального нефтепровода Харъяга-Индига протяженностью 400 км, как по территории Большеземельской, так и Малоземельской тундры [Едовин, 2006].

С 2011 года на территории Большеземельской тундры проводятся разведочные работы специалистами ООО «НПО Северная археология-1». В 2011 году натурному обследованию подверглась территория месторождений им. Р. Требса и А. Титова. В результате проведенного натурного обследования выявлено 27 новых памятников археологии, датируемых от эпохи неолита до нового времени, среди которых впервые выявлены памятники археологии, расположенные в приморской низменности, называемой Варандейской лабтой [Александров, 2011].

В том же году обследовалась территория, испрашиваемая по объекту «Обустройства нефтяных месторождений им. Р. Требса и А. Титова. Газопровода ЦПС месторождения им. Р. Требса – ЦПС месторождения Южное-Хыльчую». В результате проведенного натурного обследования было обнаружено 4 объекта культурного наследия, один из которых новый памятник археологии – стоянка Ярейю 2 [Александров, 2012].

В 2012 году обследовалась территория Северо-Сарембойского месторождения в верхнем течении рек Сарембойяха и Лэкэйяха, в результате работ выявлено 3 памятника археологии [Балуева, 2013].

В 2014 г. проведение натурного обследования на земельных участках, испрашиваемых по проекту «Межпромысловый нефтепровод от ЦПС Западно-Лекейягинского месторождения до узла 18 НП «Юх-Варандей» с электрообогревом» для определения наличия или отсутствия объектов культурного наследия [Визгалов, 2014].

По состоянию на 2015 год в Ненецком автономном округе обнаружено более 800 археологических объектов разного времени и разной степени изученности. Можно

констатировать, что лучше всего исследованы территории правобережья Нижней Печоры, где найдено более половины всех древних поселений и стоянок. Это обусловлено, главным образом, лучшей изученностью и лучшим развитием инфраструктуры в данном регионе.

Анализ литературных и архивных источников показал, что работы, связанные с выявлением и исследованием объектов культурного наследия, на территории Сюрхаратинского, Пюсейского, Урернырдского, Тэдинского, Северо-Сихорейского, Восточно-Сихорейского, Западно-Хоседаюского месторождений нефти не производились.

В ходе камерального анализа территории на предмет вероятности обнаружения объектов культурного наследия было выделено 3 участка проведения археологической разведки. Общая площадь обследуемой территории составила 178,65 га.

Земельные участки, испрашиваемые под проектируемые объекты обустройства по проекту 0366 располагаются в долинах и на водоразделах рек Уреръяха и Юнъяха.

***Участок № 1*** располагался на террасе правого берега р. Уреръяха, между двумя участками русла реки. В целом, участок был ориентирован с северо-запада на юго-восток (Граф. прил. 2). Общая протяженность участка составила 2,93 км. Площадь обследования, с учетом зоны осмотра, составила 30,41 га.

Терраса правого берега р. Уреръяха на данном участке представляет собой слабодренированную ровную поверхность с многочисленными озерами и ручьями. Местность в значительной степени заболочена. Сухие участки фиксируются лишь на бровке террасы. Высотные отметки колеблются в пределах 61,2-70,4 м (система высот Балтийская). Растительный покров территории представлен на возвышениях и хорошо дренируемых участках травянистой растительностью, реже — лишайниками, по понижениям, ложбинам и оврагам, а также на сложных склоновых поверхностях — кустарниками (карликовая береза, ива), мхами, влаголюбивой травянистой растительностью. По берегам озерных котловин и склонам террас проток широко распространены кустарнички, полукустарнички, мхи Граф. прил. 3-5).

Для установления факта наличия или отсутствия культурного слоя на участке № 1 был выполнен 1 стратиграфический разрез (№ 1, зачистка обнажения). Место выполнения разреза – склон террасы правого берега р. Уреръяха, в восточной части участка № 1 (Граф. прил. 6-8). Географические координаты разреза (система WGS 84) N 67° 45' 12.456" E 57° 49' 49.836". В разрезе зафиксирована следующая стратиграфия:

- напочвенный покров – 0,06 м;
- коричневый суглинок – до 0,23 м;
- темно-серая плотная глина – материк.

Культурного слоя и археологического материала в стратиграфическом разрезе № 1 не зафиксировано.

В ходе визуального осмотра на обследуемой территории не выявлено подъемного археологического материала, признаков наличия культурного слоя, фиксируемых в рельефе остатков археологических сооружений, объектов этнографии. Объектов культурного наследия на участке проведения археологической разведки № 1 не выявлено.

***Участок № 2***. Западная часть участка проведения археологической разведки № 2 располагалась в направлении «запад-восток» в понижении, разделяющем террасу левого берега р. Уреръяха и гряду Момбоймусюр, центральная – пересекала гряду Момбоймусюр с северо-востока на юго-запад, северо-восточная – проходила в том же направлении через понижение, разделяющее гряду Момбоймусюр и возвышенность Енэймусюр, до края

правобережной террасы р. Юнъяха (Граф. прил. 2). Общая протяженность участка составила 24,9 км. Площадь обследования, с учетом зоны осмотра, составила 116,63 га.

Территория, на которой располагалась западная часть участка маршрута археологической разведки № 2, представляет собой понижение, разделяющее террасу левого берега р. Уреръяха и гряду Момбоймусюр. Местность представляет собой плоскую слабодренированную заболоченную равнину, сток с которой направлен на запад и на восток. Рельеф плоский, с пологим повышением к востоку, в сторону водораздельной гряды Момбоймусюр. Высотные отметки колеблются в пределах 61,5-63,9 м (система высот Балтийская). Растительность представлена кустарниками (карликовая береза, ива), мхами, влаголюбивой травянистой растительностью. По берегам озерных котловин и склонам террасы распространены кустарнички, полукустарнички, мхи. Центральная часть участка располагалась на водораздельной гряде Момбоймусюр. Данная территория представляет собой типичную плоскую слабодренированную заболоченную водораздельную равнину, сток с которой направлен на запад и на восток. Гряда вытянута в направлении ЮЮВ-ССЗ. Гребень гряды слабовыпуклый, с пологими скатами. Рельеф этой территории характеризуется как пологоволнистый. Наибольшие высотные отметки (до 175 м) фиксируются в центральной части гряды, в 1,5-2,0 км к северу от места поворота участка археологической разведки на восток. Наименьшие высотные отметки фиксируются в северной части гряды (100 м). Долины ручьев представляют собой конусовидные в плане ложбины стока, по краям которых фиксируются локальные сопки и гряды высотой от 1-2 до 4-5 м. Типичные плакоры территории — карликовые березы на кустарничково-моховой и осоково-моховой подстилке.

С востока-юго-востока гряда Момбоймусюр ограничена низинной поверхностью с высотными отметками от 117 до 125 м (система высот Балтийская), по которой проходила северо-восточная часть участка № 2 Рельеф территории плоский, с пологим, чашеообразным понижением в центральной части. Склоновые поверхности плоские и слабопокатые. Эта территория покрыта малыми озерами термокарстового происхождения, болотами. По краям участка степень заболоченности снижается. Растительный покров участка представлен влаголюбивой растительностью, широко распространены кустарники, по краям участка — кустарнички, мхи. Отдельно стоит выделить террасу правого берега р. Юнъяха. Рельеф в этой местности представляет собой высокую слабохолмистую хорошо дренированную поверхность. Водоток имеет песчаное дно, перекрытое на большинстве участков коллювием. Профиль водотока трапециевидный, глубина в месте пересечения проектируемым коридором коммуникаций — от до 1,7 м (межень). Ширина поймы колеблется от нескольких метров до более чем 1 км. Террасы водотока, высотой от 9 до 21 м, имеют крутые и очень крутые склоны. На отдельных участках они настолько близко примыкают к руслу водотока и имеют настолько крутые, а иногда и нависающие склоны, что долина в этих местах приобретает каньонообразный облик. От бровки террасы на расстояние до 0,05 — 0,10 км распространены сухие хорошо дренированные участки, в глубине террасы поверхность становится заболоченной. Растительность представлена на возвышениях и хорошо дренируемых участках травянистой растительностью и лишайниками, по понижениям, ложбинам и оврагам, а также на сложных склоновых поверхностях — кустарниками (карликовая береза, ива), мхами, влаголюбивой травянистой растительностью (Граф. прил. 9-13).

Для установления факта наличия или отсутствия культурного слоя на участке № 2 было выполнено 5 стратиграфических разрезов (№ 2-6) (2 шурфа, 3 зачистки обнажения).

Стратиграфический разрез № 2 (зачистка обнажения) выполнен на склоне террасы левого берега р. Уреръяха, в западной части участка № 2 (Граф. прил. 14-16). Географические

координаты разреза (система WGS 84) N 67° 45' 4.2336"E 57° 50' 12.0084". В разрезе зафиксирована следующая стратиграфия:

- напочвенный покров – 0,08 м;
- коричнево-серый рыхлый суглинок – до 0,07 м;
- темно-серая глина – до 0,55 м;
- серо-коричневая глина – до 0,04 м;
- серая плотная слоистая глина – материк.

Стратиграфический разрез № 3 (шурф) выполнен на северном берегу безымянного озера в западной части водораздельной гряды Момбоймусюр, в центральной части участка № 2 (Граф. прил. 17-19). Географические координаты разреза (система WGS 84) N 67° 44' 41.622" E 57° 55' 8.58". В разрезе зафиксирована следующая стратиграфия:

- напочвенный покров – 0,02 м;
- коричневая глина – до 0,46 м;
- темно-коричневая глина с галькой – материк.

Стратиграфический разрез № 4 (шурф) выполнен в центральной части водораздельной гряды Момбоймусюр, в центральной части участка № 2 (Граф. прил. 20-22). Географические координаты разреза (система WGS 84) N 67° 44' 45.0492" E 57° 57' 46.9296". В разрезе зафиксирована следующая стратиграфия:

- напочвенный покров – 0,04 м;
- рыхлый коричнево-серый суглинок – до 0,19 м;
- коричневая глина – до 0,16 м;
- темно-коричневая глина с галькой – материк.

Культурного слоя и археологического материала в стратиграфических разрезах № 2-6 не зафиксировано.

Стратиграфический разрез № 5 (зачистка обнажения) выполнен в западной части водораздельной возвышенности Енэймусюр, в северо-восточной части участка № 2, на правом берегу безымянного ручья (Граф. прил. 23-24). Географические координаты разреза (система WGS 84) N 67° 47' 32.298" E 58° 17' 36.8304". В разрезе зафиксирована следующая стратиграфия:

- напочвенный покров – 0,09 м;
- рыхлый темно-серый гумусированый суглинок – до 0,2 м;
- коричневая глина – до 0,16 м;
- темно-коричневая глина с галькой – материк.

Культурного слоя и археологического материала в стратиграфических разрезах № 2-6 не зафиксировано.

Стратиграфический разрез № 6 (зачистка обнажения) выполнен на бровке террасы правого берега р. Юнъяха, в северо-восточной части участка № 2 (Граф. прил. 25-27). Географические координаты разреза (система WGS 84) N 68 67° 48' 22.8492" E 58° 21' 13.5504". В разрезе зафиксирована следующая стратиграфия:

- напочвенный покров – 0,07 м;
- рыхлый темно-серый гумусированый суглинок – до 0,17 м;
- светло-коричневая глина – материк.

Культурного слоя и археологического материала в стратиграфических разрезах № 2-6 не зафиксировано.

В ходе визуального осмотра на обследуемой территории не выявлено подъемного археологического материала, признаков наличия культурного слоя, фиксируемых в рельефе

остатков археологических сооружений, объектов этнографии. Объектов культурного наследия на участке проведения археологической разведки № 2 не выявлено.

*Участок № 3* располагался в пределах возвышенности Енэймусюр, в ее западной части, на террасе правого берега р. Юнъяха, пролегая с северо-востока на юго-запад (Граф. прил. 2). Общая протяженность участка составила 2,93 км. Общая площадь обследования составила 26,41 га. Ландшафтные характеристики участка схожи с характеристиками террасы правого берега р. Юнъяха (см. выше). Ландшафт в северо-восточной оконечности участка в значительной степени изменен в ходе строительства и эксплуатации сооружений ДНС «Западное-Хоседаю» (Граф. прил. 28-29).

Для установления факта наличия или отсутствия культурного слоя на участке № 3 был выполнен 1 стратиграфический разрез (№ 7, зачистка обнажения). Место выполнения разреза – бровка террасы левого берега р. Юнъяха (Граф. прил. 30-32). Географические координаты разреза (система WGS 84) N 67° 48' 47.1816" E 58° 22' 33.1788". В разрезе зафиксирована следующая стратиграфия:

- напочвенный покров – до 0,12 м;
- темно-серый плотный суглинок – до 0,13 м;
- желто-серая глина – до 0,16 м;
- серая слоистая глина – материк.

Культурного слоя и археологического материала в стратиграфическом разрезе № 7 не зафиксировано.

В ходе визуального осмотра на обследуемой территории не выявлено подъемного археологического материала, признаков наличия культурного слоя, фиксируемых в рельефе остатков археологических сооружений, объектов этнографии. Объектов культурного наследия на участке проведения археологической разведки № 3 не выявлено.

По результатам натурного обследования земельного участка, подлежащего хозяйственному освоению в ходе строительства объектов обустройства месторождений ЦХП, № 1, № 2, № 3, № 4 (Северо-Ошкотынское месторождение, проект 0366), объектов культурного наследия выявлено не было.

**7. Перечень документов и материалов, собранных и полученных при проведении экспертизы, а также использованной для нее специальной и справочной литературы:**

1. Федеральный закон от 25.06.2002 г. № 73-ФЗ «Об объектах культурного наследия (памятниках истории и культуры) народов Российской Федерации»;
2. Положение о государственной историко-культурной экспертизе (утв. Постановлением Правительства Российской Федерации от 15.06. 2009 г. № 569;
3. Положение о порядке проведения археологических полевых работ (археологических раскопок и разведок) и составления научной отчётной документации». Утверждено постановлением Отделения историко-филологических наук Российской академии наук от 27 ноября 2013 г. № 85.
4. Договор № 15-23 на проведение археологического охранно-разведочного обследования (археологическая разведка) объектов обустройства месторождений ЦХП, блоки № 1, № 2, № 3, № 4.
5. Схема расположения земельного участка 83:00:080001:91:ЗУ1, на кадастровом плане территории Устанавливаемый вид разрешенного использования: Обустройство

Северо-Ошкотынского месторождения ЦХП (блок № 4). Под строительство коллектора сброса.

6. Распоряжение Департамента финансов экономики и имущества Ненецкого автономного округа от 29 января 2015 г. № 79-з о предварительном согласовании ООО СК «РУСВЬЕТПЕТРО» места размещения объекта на земельном участке общей площадью 1,2 га.

7. Распоряжение Департамента финансов экономики и имущества Ненецкого автономного округа от 27 февраля 2015 г. № 642-з о предварительном согласовании ООО СК «РУСВЬЕТПЕТРО» места размещения объекта на земельном участке общей площадью 1,6139 га.

8. Схема расположения проектируемых сооружений по проекту 0293 в MapInfo

9. Александров С. В. Отчет о результатах научно-исследовательских работ по обследованию территории на предмет наличия объектов культурного наследия (камеральное и натурное обследование) на земельных участках по объекту: «Обустройство нефтяных месторождений имени Р. Требса и А. Титова. Газопровод ЦПС месторождения им. Р. Требса – ЦПС месторождения Южное-Хыльчую». Нефтеюганск, 2011. Архив ООО «НПО «Северная археология - 1». 083 С.

10. Александров С. В. Отчет об археологических разведках, проведенных в Заполярном районе Ненецкого автономного округа Архангельской области на объектах обустройства месторождений им. Р. Требса и А. Титова, Варандейского месторождения в 2011 г. В 2 т. Нефтеюганск, 2012. Архив ООО «НПО «Северная археология - 1».

11. Атлас памятников истории и культуры Нижнепечорья. 1998 г.Нарьян-Мар.

12. Балуева Ю. В. Отчет по результатам научно-исследовательских работ по обследуемой территории «Трасса нефтепровода и ВЛ 35 кВ от УПСВ Северного Сарембоя до Западно-Лекейягинской ЦПС, 3 кустовых площадки и площадки УПСВ на С. Сарембое, коридоры коммуникаций от кустовых площадок на УПСВ С. Сарембоя». Нефтеюганск, 2013. Архив ООО «НПО «Северная археология - 1».

13. Визгалов Г. П. Отчет о НИР: Историко-культурные изыскания (натурное обследование) земельных участков, испрашиваемых для размещения объекта «Межпромысловый нефтепровод от ЦПС Западно-Лекейягинского месторождения до узла 18 НП «ЮХ-Варандей» с электрообогревом» в Заполярном районе Ненецкого АО, проведенные в 2014 г. Нефтеюганск, 2013. Архив ООО «НПО «Северная археология - 1».

14. Блохин А.И., 1959. У истоков истории Печорского края. Печорский угольный бассейн, Л.

15. Гурина Н.Н., 1957. Некоторые новые данные о заселении Севера Европейской части СССР // СА, № 2.

16. Головнев А.В. Говорящие культуры: традиции самодийцев и угров. Екатеринбург: УрО РАН, 1995.

17. Журавский А.В., 1909. Результаты исследования «приполярного» Запечорья в 1907 и 1908 годах // ИРГО. Т.45.

18. Кулик Н.А., 1915. Предварительный отчет о поездке на Большеземельскую тундру летом 1915 года // Записки Минералогического общества. СПб.

19. Куратов А.А., 1978. Археологические памятники Архангельской области. Архангельск.

20. Лузгин В.Е., 1974. Разведка в Малоземельской тундре // АО 1973, М.

21. Лузгин В.Е., 1977. Неолитические стоянки в долине р. Индиги // МАЕСВ, вып. 6, Сыктывкар.

22. Михалев О.В., 2008, Мурашко О.А., Куракин В.И., Янина В.В., Михалева Л.В. Оценка качества земель, являющихся исконной средой обитания коренных малочисленных народов Севера, Сибири и Дальнего Востока Российской Федерации. М.

23. Мурыгин А.М., 1989. Работы Северного отряда в Большеземельской тундре и на Средней Мезени // Археологические открытия Урала и Поволжья. Сыктывкар.

24. Мурыгин А.М., 1990. Поселение Море-ю в Большеземельской тундре //КСИА, вып. 200. М.

25. Мурыгин А.М., 1992. Печорское Приуралье: эпоха средневековья. М.

26. Овсянников О.В., 1986. Работы в Архангельской области // АО 1984. М.

27. Питулько В.В, 1988. Новые стоянки с каменным инвентарем на крайнем северо-востоке Европейской части СССР. // КСИА, вып. 193, М.

28. Питулько В.В., 1991. Новые памятники ортинской культуры. // КСИА вып. 203, М.

29. Стоколос В.С., 1984. Работы в Большеземельской тундре // АО 1982, М.

30. Стоколос В.С., 1988. Новые памятники чужьяельской культуры на территории Большеземельской тундры // МАЕСВ, вып. 11, Сыктывкар.

31. Троицкая Т. Н, Природа и развитие общества докапиталистических формаций. – Новосибирск, 1989.

32. Хлобыстин Л.П., 1973. Крайний Северо-Восток Европейской части СССР в эпоху неолита и ранней бронзы // МИА. №172.

33. Хлобыстин Л.П., 1987. Новые открытия на Северо-Востоке Европы // Задачи советской археологии в свете решений XXVII съезда КПСС.

34. Штукенберг А.А., 1881. Каменные орудия и бронзовые вещи, найденные в Печорском крае в 1874 году // Труды IV Археологического съезда. Казань, Т.1.

35. Чернов Г.А., 1941. Стоянки древнего человека на реках Колве, Колвавис и Сандибейю в Большеземельской тундре// КСИИМК, вып. 9.

36. Чернов Г.А., 1948. Археологические находки в центральной части Большеземельской тундры // ТКИЧП, т. VII, вып. 1

37. Чернов Г.А., 1951а. Археологические находки в восточной части Большеземельской тундры // СА, т. 15.

38. Чернов Г.А., 1951б. Стоянки древнего человека в северной части Большеземельской тундры // КСИИМК, вып. 36.

39. Чернов Г.А., 1951в. Жертвенное место в северной части Большеземельской тундры // КСИИМК, вып. 39.

40. Чернов Г.А., 1954. Новые археологические находки в Большеземельской тундре // КСИИМК, вып. 54.

41. Чернов Г.А. , 1955. Хэйбидя-Пэдарское жертвенное место в Большеземельской тундре // СА, т. 23.

42. Чернов Г.А., 1962. Стоянки в бассейне р. Адзьвы (Большеземельская тундра) // МАЕСВ, вып. 1, Сыктывкар.

43. Чернов Г.А., 1975. Усть-Хейягинское древнее поселение на р. Коротаихе // СА, № 4.

44. Чернов Г.А., 1980. Новые мезолитические стоянки на реках Сандибей-Ю и Колве (Большеземельская тундра).// СА № 1.

45. Чернов Г.А., 1985. Атлас археологических памятников Большеземельской тундры. М.

## 8. Обоснования выводов экспертизы

Изученная документация и привлеченные источники содержат полноценные сведения об испрашиваемом земельном участке и исчерпывающую информацию об объектах культурного наследия на рассматриваемой территории, соответствующую требованиям Федерального закона от 25.06.2002 г. № 73-ФЗ «Об объектах культурного наследия (памятниках истории и культуры) народов Российской Федерации», необходимую для согласования земляных, строительных, мелиоративных, хозяйственных и иных работ.

В результате анализа источников не было получено сведений об объектах культурного наследия, расположенных на землях, подлежащих воздействию хозяйственных работ в ходе строительства объектов обустройства месторождений ЦХП, № 1, № 2, № 3, № 4 (Северо-Ошкотынское месторождение, проект 0366).

Было принято решение о проведении сплошной археологической разведки на землях, подлежащих воздействию хозяйственных работ в ходе строительства объектов обустройства месторождений ЦХП, № 1, № 2, № 3, № 4 (Северо-Ошкотынское месторождение, проект 0366). Маршрут проведения археологической разведки был условно разделен на 3 участка.

В результате проведения археологической разведки на землях, подлежащих воздействию хозяйственных работ в ходе строительства объектов обустройства месторождений ЦХП, № 1, № 2, № 3, № 4 (Северо-Ошкотынское месторождение, проект 0366), объектов культурного наследия не выявлено.

## 9. Вывод экспертизы

На основании рассмотренных документов, привлеченных литературных данных и иных источников, результатов археологической разведки эксперт пришёл к следующему выводу: на землях, подлежащих воздействию хозяйственных работ в ходе строительства объектов обустройства месторождений ЦХП, № 1, № 2, № 3, № 4 (Северо-Ошкотынское месторождение, проект 0366), объекты культурного наследия, включенные в Единый государственный реестр объектов культурного наследия РФ, выявленные объекты культурного наследия, объекты, обладающие признаками объектов культурного наследия отсутствуют.

Эксперт считает возможным проведение земляных, строительных, мелиоративных, хозяйственных работ и иных работ на земельных участках, выделенных под строительство объектов обустройства месторождений ЦХП, № 1, № 2, № 3, № 4 (Северо-Ошкотынское месторождение, проект 0366) без ограничений, связанных с осуществлением мероприятий по сохранению объектов культурного наследия ***(положительное Заключение)***.

В соответствии с пунктом 4 статьи 36 Федерального закона от 25.06.2002 N 73-ФЗ, в случае обнаружения в ходе проведения изыскательских, проектных, земляных, строительных, мелиоративных, хозяйственных работ, работ, предусмотренных статьей 25 Лесного кодекса Российской Федерации работ по использованию лесов и иных работ объекта, обладающего признаками объекта культурного наследия, в том числе объекта археологического наследия, заказчик указанных работ, технический заказчик (застройщик) объекта капитального строительства, лицо, проводящее указанные работы, обязаны незамедлительно приостановить указанные работы и в течение трех дней со дня

обнаружения такого объекта направить в региональный орган охраны объектов культурного наследия письменное заявление об обнаруженном объекте.

## 10. Список текстовых и графических приложений

| | | |
|---|---|---|
| Текстовое приложение 1 | Договор № 15-23 на проведение археологического охранно-разведочного обследования (археологическая разведка) объектов обустройства месторождений ЦХП, блоки № 1, № 2, № 3, № 4. | - 6 листов |
| Текстовое приложение 2 | Схема расположения земельного участка 83:00:080001:91:ЗУ1, на кадастровом плане территории Устанавливаемый вид разрешенного использования: Обустройство Северо-Ошкотынского месторождения ЦХП (блок № 4). Под строительство коллектора сброса. | - 1 лист |
| Текстовое приложение 3 | Распоряжение Департамента финансов экономики и имущества Ненецкого автономного округа от 29 января 2015 г. № 79-з о предварительном согласовании ООО СК «РУСВЬЕТПЕТРО» места размещения объекта на земельном участке общей площадью 1,2 га. | - 2 листа |
| Текстовое приложение 4 | Распоряжение Департамента финансов экономики и имущества Ненецкого автономного округа от 27 февраля 2015 г. № 642-з о предварительном согласовании ООО СК «РУСВЬЕТПЕТРО» места размещения объекта на земельном участке общей площадью 1,6139 га. | - 2 листа |
| Текстовое приложение 5 | Открытый лист № 1139 от 31 июля 2015 г., выданный Министерством культуры РФ на имя Визгалова Георгия Петровича. | - 1 лист |
| Текстовое приложение 6 | Копия страниц № 1, 12, 13 трудовой книжки Визгалова Г. П. | - 1 лист |
| Графическое приложение 1 | Обзорная карта-схема расположения места проведения исследований. М 1 : 1 000 000 | - 1 лист |
| Графическое приложение 2 | Схема расположения участков обследования, выявленных объектов культурного наследия. М 1 : 50 000 | - 1 лист. |
| Графическое приложение 3 | Фото. НАО. Заполярный район. Северо-Ошкотынское месторождение. Участок, подлежащий хозяйственному освоению в ходе строительства объектов обустройства месторождений ЦХП, № 1, № 2, № 3, № 4 (Северо-Ошкотынское месторождение, проект 0366). Участок проведения археологической разведки № 1. Отсыпка под вертолетную площадку с подъездной автодорогой. Вид с востока-северо-востока. | |
| Графическое приложение 4 | Фото. НАО. Заполярный район. Северо- | |

| | |
|---|---|
| | Ошкотынское месторождение. Участок, подлежащий хозяйственному освоению в ходе строительства объектов обустройства месторождений ЦХП, № 1, № 2, № 3, № 4 (Северо-Ошкотынское месторождение, проект 0366). Участок проведения археологической разведки № 1. Площадка под МФНС «Северо-Ошкатынская», коридор трасс от куста скважин № 2 Западно-Хоседаюсского месторождения до куста скважин № 1 Северо-Ошкотынского месторождения. Куст скважин № 1 Северо-Ошкотынского месторождения. Вид с юга-востока. |
| Графическое приложение 5 | Фото. НАО. Заполярный район. Северо-Ошкотынское месторождение. Участок, подлежащий хозяйственному освоению в ходе строительства объектов обустройства месторождений ЦХП, № 1, № 2, № 3, № 4 (Северо-Ошкотынское месторождение, проект 0366). Участок проведения археологической разведки № 1. Терраса правого берега р. Уреръяха. Коридор трасс от куста скважин № 2 Западно-Хоседаюсского месторождения до куста скважин № 1 Северо-Ошкотынского месторождения. Вид с северо-запада. |
| Графическое приложение 6 | Фото. НАО. Северо-Ошкотынское месторождение. Участок, подлежащий хозяйственному освоению в ходе строительства объектов обустройства месторождений ЦХП, № 1, № 2, № 3, № 4 (Северо-Ошкотынское месторождение, проект 0366). Участок проведения археологической разведки № 1. Терраса правого берега р. Уреръяха. Место выполнения стратиграфического разреза № 1. Вид с юга-юго-запада. |
| Графическое приложение 7 | Фото. НАО. Заполярный район. Северо-Ошкотынское месторождение. Участок, подлежащий хозяйственному освоению в ходе строительства объектов обустройства месторождений ЦХП, № 1, № 2, № 3, № 4 (Северо-Ошкотынское месторождение, проект 0366). Участок проведения археологической разведки № 2. Терраса правого берега р. Уреръяха. Стратиграфический разрез № 1. Восточный профиль. |
| Графическое приложение 8 | Фото. НАО. Заполярный район. Северо-Ошкотынское месторождение. Участок, подлежащий хозяйственному освоению в ходе строительства объектов обустройства месторождений ЦХП, № 1, № 2, № 3, № 4 (Северо-Ошкотынское месторождение, проект 0366). Участок проведения археологической разведки № 2. Терраса правого берега р. |

| | |
|---|---|
| | Уреръяха. Стратиграфический разрез № 1 после рекультивации. Вид с запада. |
| Графическое приложение 9 | Фото. НАО. Заполярный район. Сихорейское месторождение. Участок, подлежащий хозяйственному освоению в ходе строительства объектов обустройства месторождений ЦХП, № 1, № 2, № 3, № 4 (Северо-Ошкотынское месторождение, проект 0366). Участок проведения археологической разведки № 2. Терраса левого берега р. Уреръяха. Коридор трасс от куста скважин № 2 Западно-Хоседаюсского месторождения до куста скважин № 1 Северо-Ошкотынского месторождения. Вид с юго-востока. |
| Графическое приложение 10 | Фото. НАО. Заполярный район. Сихорейское месторождение. Участок, подлежащий хозяйственному освоению в ходе строительства объектов обустройства месторождений ЦХП, № 1, № 2, № 3, № 4 (Северо-Ошкотынское месторождение, проект 0366). Участок проведения археологической разведки № 2. Коридор трасс от куста скважин № 2 Западно-Хоседаюсского месторождения до куста скважин № 1 Северо-Ошкотынского месторождения. Вид с востока-северо-востока. |
| Графическое приложение 11 | Фото. НАО. Заполярный район. Сихорейское месторождение. Участок, подлежащий хозяйственному освоению в ходе строительства объектов обустройства месторождений ЦХП, № 1, № 2, № 3, № 4 (Северо-Ошкотынское месторождение, проект 0366). Участок проведения археологической разведки № 2. Коридор трасс от куста скважин № 2 Западно-Хоседаюсского месторождения до куста скважин № 1 Северо-Ошкотынского месторождения. Пересечение нефтепроводов. Вид с востока. |
| Графическое приложение 12 | Фото. НАО. Заполярный район. Сихорейское месторождение. Участок, подлежащий хозяйственному освоению в ходе строительства объектов обустройства месторождений ЦХП, № 1, № 2, № 3, № 4 (Северо-Ошкотынское месторождение, проект 0366). Участок проведения археологической разведки № 2. Коридор трасс от куста скважин № 2 Западно-Хоседаюсского месторождения до куста скважин № 1 Северо-Ошкотынского месторождения. Терраса левого берега р. Сихарейсе. Вид с востока-северо-востока |
| Графическое приложение 13 | Фото. НАО. Заполярный район. Западно-Хосдаюсское месторождение. Участок, подлежащий хозяйственному освоению в ходе строительства объектов обустройства |

| | |
|---|---|
| | месторождений ЦХП, № 1, № 2, № 3, № 4 (Северо-Ошкотынское месторождение, проект 0366). Участок проведения археологической разведки № 2. Коридор трасс от куста скважин № 2 Западно-Хоседаюсского месторождения до ДНС Западно-Хоседаюсского месторождения. Мост через р. Юнъяха. Вид с юго-запада. |
| Графическое приложение 14 | Фото. НАО. Заполярный район. Сихорейское месторождение. Участок, подлежащий хозяйственному освоению в ходе строительства объектов обустройства месторождений ЦХП, № 1, № 2, № 3, № 4 (Северо-Ошкотынское месторождение, проект 0366). Участок проведения археологической разведки № 2. Терраса левого берега р. Уреръяха. Место выполнения стратиграфического разреза № 2. Вид с северо-востока. |
| Графическое приложение 15 | Фото. НАО. Заполярный район. Сихорейское месторождение. Участок, подлежащий хозяйственному освоению в ходе строительства объектов обустройства месторождений ЦХП, № 1, № 2, № 3, № 4 (Северо-Ошкотынское месторождение, проект 0366). Участок проведения археологической разведки № 2. Терраса левого берега р. Уреръяха. Стратиграфический разрез № 2. Юго-восточный профиль. |
| Графическое приложение 16 | Фото. НАО. Заполярный район. Сихорейское месторождение. Участок, подлежащий хозяйственному освоению в ходе строительства объектов обустройства месторождений ЦХП, № 1, № 2, № 3, № 4 (Северо-Ошкотынское месторождение, проект 0366). Участок проведения археологической разведки № 2. Стратиграфический разрез № 2 после рекультивации. Вид с северо-запада. |
| Графическое приложение 17 | Фото. НАО. Заполярный район. Сихорейское месторождение. Участок, подлежащий хозяйственному освоению в ходе строительства объектов обустройства месторождений ЦХП, № 1, № 2, № 3, № 4 (Северо-Ошкотынское месторождение, проект 0366). Участок проведения археологической разведки № 2. Место выполнения стратиграфического разреза № 3. Вид с юга. |
| Графическое приложение 18 | Фото. НАО. Заполярный район. Сихорейское месторождение. Участок, подлежащий хозяйственному освоению в ходе строительства объектов обустройства месторождений ЦХП, № 1, № 2, № 3, № 4 (Северо-Ошкотынское месторождение, проект 0366). Участок проведения археологической разведки № 2. Стратиграфический разрез № 3. Северный |

| | |
|---|---|
| | профиль. |
| Графическое приложение 19 | Фото. НАО. Заполярный район. Сихорейское месторождение. Участок, подлежащий хозяйственному освоению в ходе строительства объектов обустройства месторождений ЦХП, № 1, № 2, № 3, № 4 (Северо-Ошкотынское месторождение, проект 0366). Участок проведения археологической разведки № 2. Стратиграфический разрез № 3 после рекультивации. Вид с севера. |
| Графическое приложение 20 | Фото. НАО. Заполярный район. Сихорейское месторождение. Участок, подлежащий хозяйственному освоению в ходе строительства объектов обустройства месторождений ЦХП, № 1, № 2, № 3, № 4 (Северо-Ошкотынское месторождение, проект 0366). Участок проведения археологической разведки № 2. Место выполнения стратиграфического разреза № 4. Вид с юго-востока. |
| Графическое приложение 21 | Фото. НАО. Заполярный район. Сихорейское месторождение. Участок, подлежащий хозяйственному освоению в ходе строительства объектов обустройства месторождений ЦХП, № 1, № 2, № 3, № 4 (Северо-Ошкотынское месторождение, проект 0366). Участок проведения археологической разведки № 2. Стратиграфический разрез № 4. Северный профиль. |
| Графическое приложение 22 | Фото. НАО. Заполярный район. Сихорейское месторождение. Участок, подлежащий хозяйственному освоению в ходе строительства объектов обустройства месторождений ЦХП, № 1, № 2, № 3, № 4 (Северо-Ошкотынское месторождение, проект 0366). Участок проведения археологической разведки № 2. Стратиграфический разрез № 4 после рекультивации. Вид с юга. |
| Графическое приложение 23 | Фото. НАО. Заполярный район. Сихорейское месторождение. Участок, подлежащий хозяйственному освоению в ходе строительства объектов обустройства месторождений ЦХП, № 1, № 2, № 3, № 4 (Северо-Ошкотынское месторождение, проект 0366). Участок проведения археологической разведки № 2. Место выполнения стратиграфического разреза № 5. Вид с северо-запада. |
| Графическое приложение 24 | Фото. НАО. Заполярный район. Сихорейское месторождение. Участок, подлежащий хозяйственному освоению в ходе строительства объектов обустройства месторождений ЦХП, № 1, № 2, № 3, № 4 (Северо-Ошкотынское месторождение, проект 0366). Участок проведения археологической разведки № 2. |

| | |
|---|---|
| | Стратиграфический разрез № 5. Юго-восточный профиль. |
| Графическое приложение 25 | Фото. НАО. Заполярный район. Западно-Хоседаюсское месторождение. Участок, подлежащий хозяйственному освоению в ходе строительства объектов обустройства месторождений ЦХП, № 1, № 2, № 3, № 4 (Северо-Ошкотынское месторождение, проект 0366). Участок проведения археологической разведки № 2. Место выполнения стратиграфического разреза № 6. Вид с юга. |
| Графическое приложение 26 | Фото. НАО. Заполярный район. Сихорейское месторождение. Участок, подлежащий хозяйственному освоению в ходе строительства объектов обустройства месторождений ЦХП, № 1, № 2, № 3, № 4 (Северо-Ошкотынское месторождение, проект 0366). Участок проведения археологической разведки № 2. Стратиграфический разрез № 6. Северо-западный профиль. |
| Графическое приложение 27 | Фото. НАО. Заполярный район. Западно-Хоседаюсское месторождение. Участок, подлежащий хозяйственному освоению в ходе строительства объектов обустройства месторождений ЦХП, № 1, № 2, № 3, № 4 (Северо-Ошкотынское месторождение, проект 0366). Участок проведения археологической разведки № 2. Стратиграфический разрез № 6 после рекультивации. Вид с юго-востока. |
| Графическое приложение 28 | Фото. НАО. Заполярный район. Западно-Хоседаюсское месторождение. Участок, подлежащий хозяйственному освоению в ходе строительства объектов обустройства месторождений ЦХП, № 1, № 2, № 3, № 4 (Северо-Ошкотынское месторождение, проект 0366). Участок проведения археологической разведки № 3. Терраса правого берега р. Юнъяха. Коридор трасс от куста скважин № 2 Западно-Хоседаюсского месторождения до ДНС Западно-Хоседаюсского месторождения. Вид с востока. |
| Графическое приложение 29 | Фото. НАО. Заполярный район. Западно-Хоседаюсское месторождение. Участок, подлежащий хозяйственному освоению в ходе строительства объектов обустройства месторождений ЦХП, № 1, № 2, № 3, № 4 (Северо-Ошкотынское месторождение, проект 0366). Участок проведения археологической разведки № 3. Коридор трасс от куста скважин № 2 Западно-Хоседаюсского месторождения до ДНС Западно-Хоседаюсского месторождения. Вид с северо-востока. |
| Графическое приложение 30 | Фото. НАО. Заполярный район. Западно- |

| | |
|---|---|
| | Хоседаюсское месторождение. Участок, подлежащий хозяйственному освоению в ходе строительства объектов обустройства месторождений ЦХП, № 1, № 2, № 3, № 4 (Северо-Ошкотынское месторождение, проект 0366). Участок проведения археологической разведки № 3. Место выполнения стратиграфического разреза № 7. Вид с севера. |
| Графическое приложение 31 | Фото. НАО. Заполярный район. Сихорейское месторождение. Участок, подлежащий хозяйственному освоению в ходе строительства объектов обустройства месторождений ЦХП, № 1, № 2, № 3, № 4 (Северо-Ошкотынское месторождение, проект 0366). Участок проведения археологической разведки № 3. Место выполнения стратиграфического разреза № 7. Юго-восточный профиль. |
| Графическое приложение 32 | Фото. НАО. Заполярный район. Сихорейское месторождение. Участок, подлежащий хозяйственному освоению в ходе строительства объектов обустройства месторождений ЦХП, № 1, № 2, № 3, № 4 (Северо-Ошкотынское месторождение, проект 0366). Участок проведения археологической разведки № 3. Стратиграфический разрез № 7 после рекультивации. Вид с северо-запада. |

**Археолог** **Г. П. Визгалов**

**Директор ООО**
**«НПО «Северная археология 1», к.и.н.** **Г. П. Визгалов**

**«15» июля 2015 г.**



Эксперт ООО НПО «Северная археология – 1» Директор _____ /Визгалов Г. П./

# ТЕКСТОВЫЕ ПРИЛОЖЕНИЯ

**ДОГОВОР ПОДРЯДА № 15-23**

Экз. СА

г. Москва «18» июня 2015 г.

**Общество с ограниченной ответственностью «Научно-производственное объединение «Северная археология-1»** (ООО «НПО «Северная археология-1»), именуемое в дальнейшем «Субподрядчик», в лице **директора Визгалова Георгия Петровича,** действующего на основании Устава, с одной стороны, и

**Общество с ограниченной ответственностью «Геострой»** (ООО «Геострой»), именуемое в дальнейшем «Подрядчик», в лице **генерального директора Шматченко Сергея Николаевича,** действующего на основании Устава, с другой стороны,

вместе именуемые «Стороны», заключили настоящий Договор о нижеследующем.

## 1. ПРЕДМЕТ ДОГОВОРА

1.1. Субподрядчик обязуется по заданию Заказчика выполнить **археологическое охранно-разведочное обследование (археологическая разведка) объектов обустройства месторождений ЦХП, блоки №1,№2, №3, №4,** далее по тексту «Работы».

1.2. Технические, экономические, экологические и другие требования к выполнению работы, являющейся предметом настоящего Договора, определяются Техническим заданием (Приложение №1).

1.3. Работы по настоящему Договору выполняются по субподряду в рамках Дополнительного соглашения №2 от 18.06.2015г. к Договору подряда № 415/14/05/141.ГП от 22.07.2014г. на выполнение проектно-изыскательских работ, заключенному между Подрядчиком и ООО «СК «РУСВЬЕТПЕТРО» (далее – «Заказчик»).

1.4. Проведение экспертизы проектной документации, разработанной на участки размещения объектов обустройства месторождений ЦХП, блоки №1,№2, №3, №4 ООО «СК «РУСВЬЕТПЕРО осуществляется Подрядчиком за счет Заказчика. Субподрядчик принимает участие в снятии замечаний экспертной комиссии в части государственной историко-культурной экспертизы, определяемых Техническим заданием (Приложение №1).

## 2. ОПРЕДЕЛЕНИЯ

Для целей настоящего Договора слова и выражения, приведенные ниже, имеют следующие значения:

2.1. ***«Договор»*** - означает настоящий документ, с являющимися его неотъемлемой частью Приложениями, а также всеми изменениями и дополнениями к нему, которые могут быть подписаны в период его действия, составленные на основе соглашения, достигнутого сторонами, подписавшими его, и наделяющий каждую из сторон правами и обязанностями по отношению друг к другу на срок его действия.

2.2. ***«Заказчик»*** - означает ООО «СК «РУСВЬЕТПЕТРО», действующее в соответствии с законодательством РФ, поручающее выполнение работ Подрядчику по настоящему Договору.

2.3. ***«Подрядчик»*** - означает ООО «Геострой», действующее в соответствии с законодательством РФ, обязующееся выполнить работу в соответствии с обязательствами по данному Договору, имеющее необходимые лицензии и разрешения на выполнение работ, и несущее ответственность за своевременное и качественное выполнение работ, указанных в Договоре в соответствии со строительными нормами и правилами, действующими в Российской Федерации.

2.4. ***«Субподрядчик»*** - означает ООО «НПО «Северная археология-1», которое Подрядчик привлекает для выполнения работы (или отдельных видов работ) по настоящему Договору, имеющее необходимые лицензии и разрешения на выполнение работ.

2.5. ***«Стороны»*** - означает юридические лица, подписавшие Договор, и выступающие в качестве Подрядчика и Субподрядчика.

2.6. ***«Выполняемые работы»*** - государственная историко-культурная экспертиза, выполняемая Субподрядчиком на основании соответствующего Технического задания.

2.7. ***«Техническое задание»*** - означает Техническое задание на разработку рабочей документации и на выполнение инженерных изысканий, утверждаемое Подрядчиком, в котором устанавливаются состав, содержание, технические, экономические и другие требования к выполняемым работам и технической документации, и которым должен следовать Субподрядчик при выполнении работ.



ООО «Геострой» Москва для договоров



Эксперт ООО НПО «Северная археология – 1» Директор _____ /Визгалов Г. П./

- Регламент «Обеспечение промышленной безопасности, охраны труда и охраны окружающей среды подрядными организациями, работающими на объектах ООО «СК «РУСВЬЕТПЕТРО» от 08.10.2012г. (Приложение №4).

## 15. АДРЕСА, БАНКОВСКИЕ РЕКВИЗИТЫ И ПОДПИСИ СТОРОН

**15.1 Подрядчик:**
**ООО «Геострой»**
Юридический и почтовый адрес:
Российская Федерация,
117279, г. Москва,
ул. Профсоюзная, д. 93А
ОГРН 103 773 993 1008,
ИНН 770 556 8028 КПП 772 801 001
р/с 40702810738110019849
ОАО «Сбербанк России», г. Москва
Доп. офис № 01769
БИК 044525225
к/сч 30101810400000000225

**15.2 Субподрядчик:**
**ООО «НПО «Северная археология-1»**
Юридический адрес: 628305, РФ,
Ханты-Мансийский автономный округ-
Югра, г. Нефтеюганск, проезд 5П,
строение 9
Почтовый адрес: 628305, Тюменская
обл., Ханты-Мансийский автономный
округ,
г. Нефтеюганск - 5, а/я 398,
Банковские реквизиты:
ИНН 8619011228, КПП 860401001,
р/с 40702810908990002025 в
«Запсибкомбанк» ОАО г. Тюмень,
к/счёт30101810100000000639
ОКПО 14521139, ОКВЭД 92.52; 22.11;
73.20; 74.20; 74.20.31
БИК 047130639

Подрядчик
ООО «Геострой»
Генеральный директор
_____ С.Н. Шматченко

Субподрядчик
ООО «НПО «Северная археология-1»
Директор
_____ Г.П. Визгалов

ООО «Геострой»
Москва
для договоров





Эксперт ООО НПО «Северная археология – 1» Директор _____ /Визгалов Г. П./

Приложение№ 1
к договору №15-23 от 04.06.15 г.

СОГЛАСОВАНО:

Директор
ООО НПО «Северная археология 1»

_____ Г. П. Визгалов

УТВЕРЖДАЮ:

Генеральный директор
ООО «Геострой»

_____ И. Шматченко

**ТЕХНИЧЕСКОЕ ЗАДАНИЕ**
**на выполнение археологического охранно-разведочного обследования (археологической разведки) объектов обустройства месторождений ЦХП, блоки №1,№2, №3, №4**

**1 Общие положения.**

1.1 Вид работ: выполнение археологического охранно-разведочного обследования (археологической разведки) территории, отведенной под проектирование и строительство объектов.
1.2 Заказчик: ООО «Геострой», г. Москва.
1.3 Подрядчик: ООО НПО «Северная археология 1».
1.4 Генеральный заказчик: ООО «СК «РУСВЬЕТПЕТРО», г. Москва.
1.5 Местоположение: Архангельская область, Ненецкий автономный округ.

**2 Цель и объемы работ.**

2.1 Цель работ – получение Заключения (акта) государственной историко-культурной экспертизы территории, отводимой под проектирование и строительство объектов, на основании охранно-археологического обследования (археологической разведки) территории в соответствии с «Положением о порядке проведения археологических полевых работ и составления научной документации», утвержденным постановлением Бюро Отделения историко-филологических наук Российской академии наук от 27 ноября 2013 г. № 85 и Федеральным законом №73-ФЗ от 25.06.02 (в ред. от 22.10.2014г №315-ФЗ) «Об объектах культурного наследия (памятниках истории и культуры)» и других действующих нормативных документов в границах и объеме, достаточном для проектирования и получения разрешения Управления культуры Ненецкого автономного округа на производство земляных (строительных) работ на земельном участке для строительства объекта.
2.2 Перечень работ:
2.2.1 Выявить памятники археологии в районе отводимых площадей под строительство, реконструкцию объектов обустройства.
2.2.2 Определить точное местоположение выявленных памятников относительно осей трасс и границ площадок проектируемых объектов и выдать их координаты.
2.2.3 В случае попадания объектов археологии или их охранных зон в полосу строительства предложить вариант обхода с с целью своевременной корректировки

ООО «Геострой»
Москва
для договоров



Эксперт ООО НПО «Северная археология – 1» Директор _____ /Визгалов Г. П./

проекта и и изменения месторасположения проектируемого участка. В случае невозможности обхода по предложенным вариантам составить предварительную смету на охранные археологические работы и включить ее в состав отчета (решение о проведении раскопок или переносе трассы принимает Заказчик).
2.3 Площадь обследования территории для выявления памятников представлена в приложении № 1 к Техническому заданию.
2.4 Заказчик предоставляет обзорную схему объектов обустройства в соответствующей системе координат.

**3 Основная нормативно-техническая документация.**

3.1 Федеральный закон от 10.01.02 № 7-ФЗ. «Об охране окружающей среды»
3.2 Федеральный закон от 25.10.01 № 136-ФЗ «Земельный кодекс Ро.ссийской Федерации».
3.3 Федеральный закон от 04.12.06 № 200-ФЗ «Лесной кодекс Российской Федерации».
3.4 Федеральный закон от 03.06.06 № 74-ФЗ «Водный кодекс Российской Федерации».
3.5 Федеральный закон от 29.12.04 № 190-ФЗ «Градостроительный кодекс Российской Федерации».
3.6 Федеральный закон от 25.06.02 № 73-ФЗ «Об объектах культурного наследия (памятниках истории и культуры) народов Российской Федерации».
3.7 Федеральный закон от 22.10.14 № 315-ФЗ «О внесении изменений в Федеральный закон «Об объектах культурного наследия (памятниках истории и культуры) народов Российской Федерации» и отдельные законодательные акты Российской Федерации».
3.8 Постановление Межпарламентской Ассамблеи государств – участников Содружества Независимых Государств от 17.02.1996 г № 07-16 «О рекомендательном законодательном акте «Об охране археологического наследия».
3.9 Положение о порядке проведения археологических полевых работ и составления научной документации», утвержденное постановлением № 85 Бюро Отделения историко-филологических наук Российской академии наук от 27.11.2013 г.
3.10 Сборник цен на научно-проектные работы по памятникам истории и культуры (утвержден приказом Министерства культуры СССР № 321 от 05.11.1990 г).

**4 Состав охранно-разведочного археологического обследования.**

4.1 При проведении предварительных историко-архивных исследований необходимо:
4.1.1 Собрать и обработать исходные данные об объектах археологического наследия (в том числе выявленных), объектах, обладающих признаками археологического наследия по литературным и фондовым материалам;
4.1.2 Оценить изученность территории и состояния объектов археологического наследия;
4.1.3. Получить Открытый лист на выполнение археологического охранно-разведочного обследования (археологической разведки) территории.
4.2 При проведении полевых охранно-разделочных археологических работ:
4.2.1 Уведомить в письменной форме не позднее, чем за 5 рабочих дней до начала работ орган охраны объектов культурного наследия НАО, в лице начальника Управления культуры НАО, о начале проведения работ;
4.2.2 Уведомить в письменной форме не позднее, чем за 5 рабочих дней до начала археологических полевых работ, орган местного самоуправления о времени и сроках и месте проведения археологического охранно-разведочного обследования (археологической разведки) территории (в соответствии с «Положением о порядке проведения археологических полевых работ и составления научной отчетной документации»);

ООО «Геострой» Москва ДЛЯ ДОГОВОРОВ



Эксперт ООО НПО «Северная археология – 1» Директор _____ /Визгалов Г. П./

4.2.3 Ведение полевой документации, держателю Открытого листа, осуществлять в соответствии с «Положением о порядке проведения археологических полевых работ и составления научной отчетной документации»;
4.2.4. Охранно-разведочное археологическое обследование (археологическую разведку) территории площадных сооружений осуществлять в границах проектируемых площадок, а для линейных объектов осуществлять в полосе отвода проектируемых линейных объектов шириной не менее 50 м (25 м от оси в каждую сторону). Дополнительно осуществлять визуальный осмотр, для выявления объектов археологического наследия (одиночные курганы, курганные могильники), 50 м от границ площадок по периметру и для линейных объектов за пределами 50 метровой полосы отвода, но не более чем в 100 метрах от оси проектируемой трассы объекта.
4.2.5. При выявлении объектов археологического наследия (в том числе местонахождения) должны быть выполнены все мероприятия, согласно «Положению о порядке проведения археологических полевых работ (археологических раскопок и разведок) и составления научной отчетной документации»;
4.2.6. В соответствии с Положением «О порядке проведения археологических полевых работ (археологических раскопок и разведок) и составления научной отчетной документации» все выявленные объекты археологии на отводимых площадях привязываются приборами глобального позиционирования (GPS), в системе координат WGS84;
4.2.7. При ведении охранно-разведочного археологического обследования (археологической разведки) территории осуществлять документально – протокольную съемку всего производства археологических изысканий.

**5 При камеральной научно-исследовательской работе осуществляется:**

5.1 Написание текста научно- технического отчета;
5.2 Составление иллюстративной части научно-технического отчета, составление альбома фотографий;
5.3 Подготовка предложений по переносу трассы в обход объектов археологического наследия;
5.4 Подготовка сметно-финансового расчета затрат на мероприятия по проведению охранно-спасательных раскопок (после согласования с Заказчиком).
5.5 До начала археологического охранно-разведочного обследования (археологической разведки) территории:
5.5.1 Назначить ответственного представителя от лица исполнителя (держателя Открытого листа) для взаимодействия с ООО «Геострой»;
5.5.2 Не позднее, чем за 5 рабочих дней уведомить ОАО «Геострой» о месте будущего базирования археологического отряда, о дне прибытия на объект, о начале работ, а также о плановых сроках завершения работ;
5.5.3 Держатель Открытого листа должен сообщить в ОАО «Геострой» о ходе выполнения работ в соответствии с утвержденным графиком.

**6. Ответственность исполнителя:**

За ненадлежащее выполнение археологического охранно-разведочного обследования (археологической разведки) территории, включая недостатки, обнаруженные в ходе строительства, прокладке подземных коммуникаций, исполнитель обязан за счет собственных средств переделать отчет о проведенных исследованиях.

**7. Требования к выполнению отчетной документации:**

ООО «Геострой» Москва для договоров



Эксперт ООО НПО «Северная археология – 1» Директор _____ /Визгалов Г. П./

7.1 Название отчета должно отражать вид работ, наименование объектов археологического наследия, место проведения работ в соответствии с административно-территориальным делением РФ и время проведения работ;
7.2. Отчет о проведенном охранно-разведочном археологическом обследования (археологической разведки) территории должен соответствовать требованиям «Положения о порядке проведения археологических полевых работ (археологических раскопок и разведок) и составления научной отчетной документации», других, действующих на территории РФ нормативных и технических документов;
7.3 Отчет должен быть подписан автором, утвержден руководителем и скреплен печатью;
7.4 Отчеты по месторождениям выполнять по этапам, представленным Заказчиком;
7.5 Окончательная отчетная документация по всем видам работ сдается в 3-х экземплярах на бумажном носителе и в 2-х экземплярах на электронном носителе. Состав и структура электронной версии должны быть идентичны бумажному оригиналу.

СОГЛАСОВАНО:

**От Заказчика**

Зам. генерального директора
по инженерным изысканиям — Е. А. Ткаченко

Начальник отдела
инженерно-экологических изысканий — А. М. Шустов

**От Исполнителя**

Зам. директора по проектам — С. А. Кухтерин

ООО «Гавстрой»
Москва
для договоров



Эксперт ООО НПО «Северная археология – 1» Директор _____ /Визгалов Г. П./

УТВЕРЖДЕНА:
Распоряжением
Департамента финансов, экономики и
имущества Ненецкого автономного округа
от _____ №_____

**Условный номер земельного участка: 83:00:080001:91:ЗУ1**

**Площадь земельного участка: 4200 кв.м.**

**Устанавливаемый вид разрешенного использования:**
**Обустройство Северо-Ошкотынского нефтяного месторождения ЦХП (блок №4). Под строительство коллектора сброса**

| Обозначение характерных точек | X | Y |
|---|---|---|
| н1 | 1 010 491.7 | 5 474 069.3 |
| н2 | 1 010 480.4 | 5 474 057.9 |
| н3 | 1 010 476.8 | 5 473 843.7 |
| н4 | 1 010 479.7 | 5 473 846.2 |
| н5 | 1 010 488.0 | 5 473 836.4 |
| н6 | 1 010 480.8 | 5 474 084.0 |
| н7 | 1 010 492.1 | 5 474 095.4 |
| н8 | 1 010 494.4 | 5 474 244.8 |
| н9 | 1 010 483.4 | 5 474 244.9 |
| н1 | 1 010 491.7 | 5 474 069.3 |

**Система координат: МСК-83**

Схема расположения земельных участков
на кадастровом плане территории

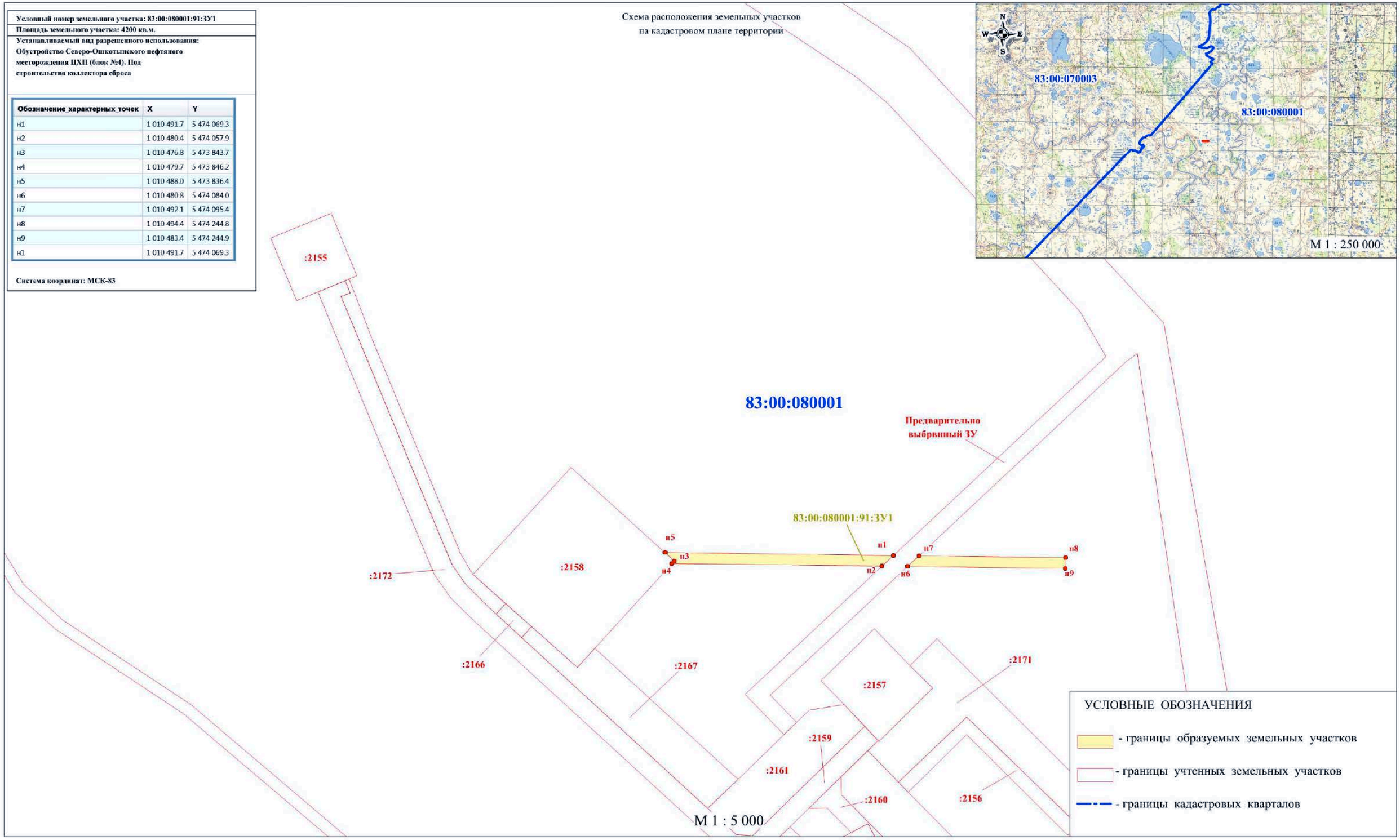

экз. Русвьетпетро

**Департамент финансов, экономики и имущества**
**Ненецкого автономного округа**
**(ДФЭИ НАО)**

**РАСПОРЯЖЕНИЕ**

от 29 января 2015 г. № 79-з
г. Нарьян-Мар

**О предварительном согласовании ООО «СК «РУСВЬЕТПЕТРО» места размещения объекта на земельном участке общей площадью 1,20 га**

Рассмотрев представленные материалы: заявление ООО «СК «РУСВЬЕТПЕТРО» от 23.12.2014 № 280-ФНАО (вх. от 21.01.2015 № 505), акт выбора земельных участков «Под строительство объектов обустройства Северо-Ошкотынского нефтяного месторождения ЦХП (блок № 4)» ООО «СК «РУСВЬЕТПЕТРО» в Ненецком автономном округе от 02.12.2014, схему расположения земельных участков на кадастровом плане территории «Под строительство объектов обустройства Северо-Ошкотынского нефтяного месторождения ЦХП (блок № 4) на период пробной эксплуатации» в Ненецком автономном округе и руководствуясь ст. 31 Земельного кодекса Российской Федерации, распоряжением Департамента финансов, экономики и имущества Ненецкого автономного округа от 19.01.2015 № 2:

1. Утвердить акт выбора земельных участков «Под строительство объектов обустройства Северо-Ошкотынского нефтяного месторождения ЦХП (блок № 4)» ООО «СК «РУСВЬЕТПЕТРО» в Ненецком автономном округе от 02.12.2014.

2. Предварительно согласовать Обществу с ограниченной ответственностью «Совместная Компания «РУСВЬЕТПЕТРО» место размещения объекта на земельном участке общей площадью 1,20 га под строительство объектов обустройства Северо-Ошкотынского нефтяного месторождения ЦХП (блок № 4) (временный водовод технического водоснабжения к кустовой площадке № 1) из земельного участка с кадастровым номером 83:00:080001:91, находящегося в аренде СПК «Дружба народов».

3. Утвердить схему расположения земельных участков на кадастровом плане территории «Под строительство объектов обустройства Северо-Ошкотынского нефтяного месторождения ЦХП (блок № 4) на период пробной эксплуатации» в Ненецком автономном округе.

4. Уполномочить ООО «СК «РУСВЬЕТПЕТРО» адрес: г. Нарьян-Мар, ул. Ленина, д. 33Б:

4.1. Осуществить государственный кадастровый учет земельного участка;

4.1. После постановки на государственный кадастровый учет обратиться в адрес управления земельных отношений Департамента финансов, экономики и

2

имущества Ненецкого автономного округа с целью оформления правоустанавливающих документов на образуемый земельный участок.

5. Рекомендовать ООО «СК «РУСВЬЕТПЕТРО»:

- разработать проект рекультивации земель, нарушенных при строительстве объектов;

- предусмотреть при составлении проектно-сметной документации средства на проведение рекультивации земельных участков.

Заместитель руководителя Департамента финансов, экономики и имущества Ненецкого автономного округа – начальник управления земельных отношений Н.Н. Дроздов

**Департамент финансов, экономики и имущества**
**Ненецкого автономного округа**
**(ДФЭИ НАО)**

**РАСПОРЯЖЕНИЕ**

от 27 февраля 2015 г. № 642-з
г. Нарьян-Мар

**Об образовании ООО «СК «РУСВЬЕТПЕТРО» земельных участков общей площадью 1,6139 га**

Рассмотрев представленные материалы: заявление ООО «СК «РУСВЬЕТПЕТРО» от 02.02.2015 № ФРК-287 (вх. № 720 от 16.02.2015) и руководствуясь ст. 31 Земельного кодекса Российской Федерации, распоряжением Департамента финансов, экономики и имущества Ненецкого автономного округа от 19.01.2015 № 2:

1. Утвердить схему расположения земельных участков на кадастровом плане или кадастровой карте соответствующей территории Объектов обустройства Западно-Хоседаюского нефтяного месторождения, ЦХП блок №3.

2. Образовать земельные участки общей площадью 1,6139 га, в границах, указанных в схемах расположения земельных участков, согласно приложению № 1 к настоящему распоряжению.

3. Обществу с ограниченной ответственностью «Совместная Компания «РУСВЬЕТПЕРО»:

3.1. Осуществить государственный кадастровый учет образуемых земельных участков;

3.2. После постановки на государственный кадастровый учет обратиться в адрес управления земельных отношений Департамента финансов, экономики и имущества Ненецкого автономного округа с целью оформления правоустанавливающих документов на образуемые земельные участки.

Заместитель руководителя Департамента финансов, экономики и имущества Ненецкого автономного округа – начальник управления земельных отношений Н.Н. Дроздов

ПРИЛОЖЕНИЕ № 1
к распоряжению Департамента финансов, экономики и имущества Ненецкого автономного округа
от 27.02.2015 № 642-з

Ведомость земельных участков

| Сведения об образуемых земельных участках | | | | Сведения о земельных участках, из которых образуются новые земельные участки |
|---|---|---|---|---|
| № п/п | Наименование объекта | Площадь земельного участка, га | Категория земель | Кадастровый номер, разрешенное использование земельных участков |
| 1 | 2 | 3 | 4 | 5 |
| Местоположение: Ненецкий автономный округ. | | | | |
| 1 | Объекты обустройства Северо-Ошкотынского нефтяного месторождения. Промысловый нефтепровод от площадки МФНС «Северо-Ошкотынская» до ДНС «Западно-Хоседаюская» | 0,0012 | Земли сельскохозяйственного назначения | Из земельного участка с кадастровым номером 83:00:080001:887 |
| 2 | Объекты обустройства Северо-Ошкотынского нефтяного месторождения. Промысловый нефтепровод от площадки МФНС «Северо-Ошкотынская» до ДНС «Западно-Хоседаюская» | 0,0027 | Земли сельскохозяйственного назначения | Из земельного участка с кадастровым номером 83:00:080001:911 |
| 3 | Объекты обустройства Северо-Ошкотынского нефтяного месторождения. Промысловый нефтепровод от площадки МФНС «Северо-Ошкотынская» до ДНС «Западно-Хоседаюская» | 1,61 | Земли сельскохозяйственного назначения | Из земельного участка с кадастровым номером 83:00:080001:1216 |
| Общая площадь | | **1,6139** | | |

Заместитель руководителя Департамента финансов, экономики и имущества Ненецкого автономного округа – начальник управления земельных отношений

Н.Н. Дроздов



Эксперт ООО НПО «Северная археология – 1» Директор _____ /Визгалов Г. П./

Министерство культуры Российской Федерации

# ОТКРЫТЫЙ ЛИСТ

**№ 1139**

Настоящий открытый лист выдан:

***Визгалову Георгию Петровичу***

***паспорт 6705 № 522820***
(серия номер паспорта)

на право проведения археологических полевых работ
***в междуречье р.Печора и р.Кара в Заполярном районе Ненецкого автономного округа.***
(место проведения археологических полевых работ)

На основании открытого листа

***Визгалов Георгий Петрович***
(Ф.И.О)

имеет право производить следующие археологические полевые работы:
***археологические разведки с осуществлением локальных земляных работ на указанной территории в целях выявления объектов археологического наследия, уточнения сведений о них и планирования мероприятий по обеспечению их сохранности.***

Передоверие права на проведение археологических полевых работ по данному открытому листу другому лицу запрещается.

Срок действия открытого листа: с ***31 июля 2015 г.*** по ***31 октября 2015 г.***

Дата принятия решения о предоставлении открытого листа: ***31 июля 2015 г.***

**Первый заместитель Министра** (подпись) **В.В.Аристархов**
(должность) (Ф.И.О.)

Дата ***31 июля 2015 г.***

М.П.

006795



Эксперт ООО НПО «Северная археология – 1» Директор _____ /Визгалов Г. П./

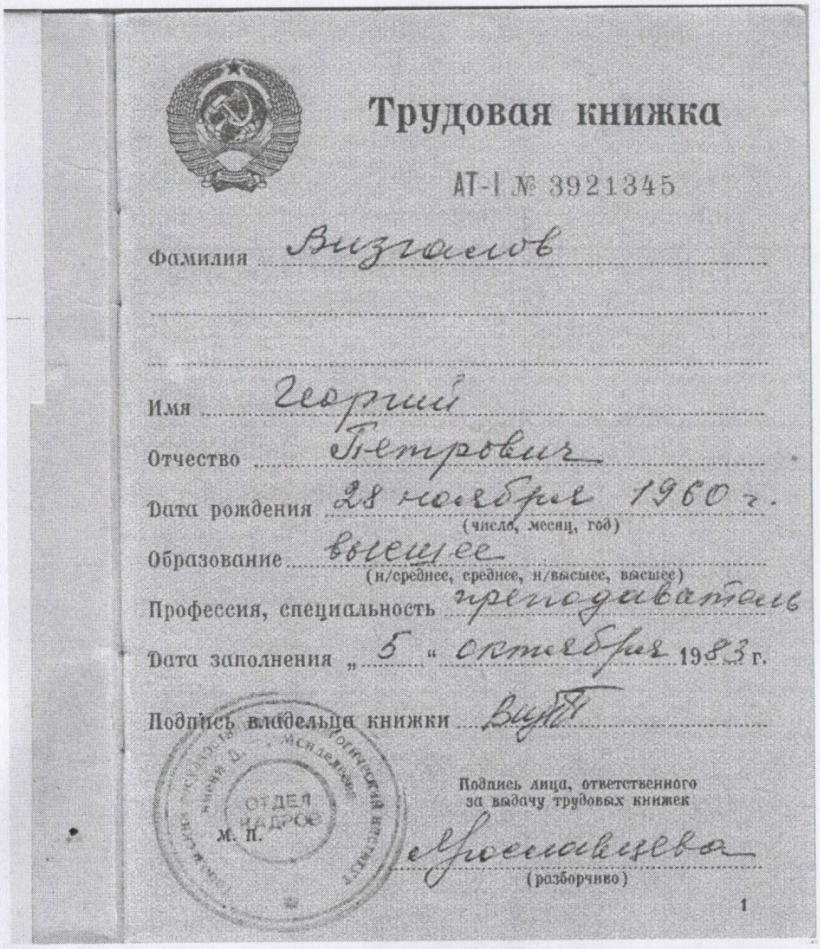

Трудовая книжка

АТ-I № 3921345

Фамилия Визгалов

Имя Георгий

Отчество Петрович

Дата рождения 28 ноября 1960 г.
(число, месяц, год)

Образование высшее
(н/среднее, среднее, н/высшее, высшее)

Профессия, специальность преподаватель

Дата заполнения „5" октября 1983 г.

Подпись владельца книжки

М. П.

Подпись лица, ответственного за выдачу трудовых книжек

Ярославцева
(разборчиво)

1

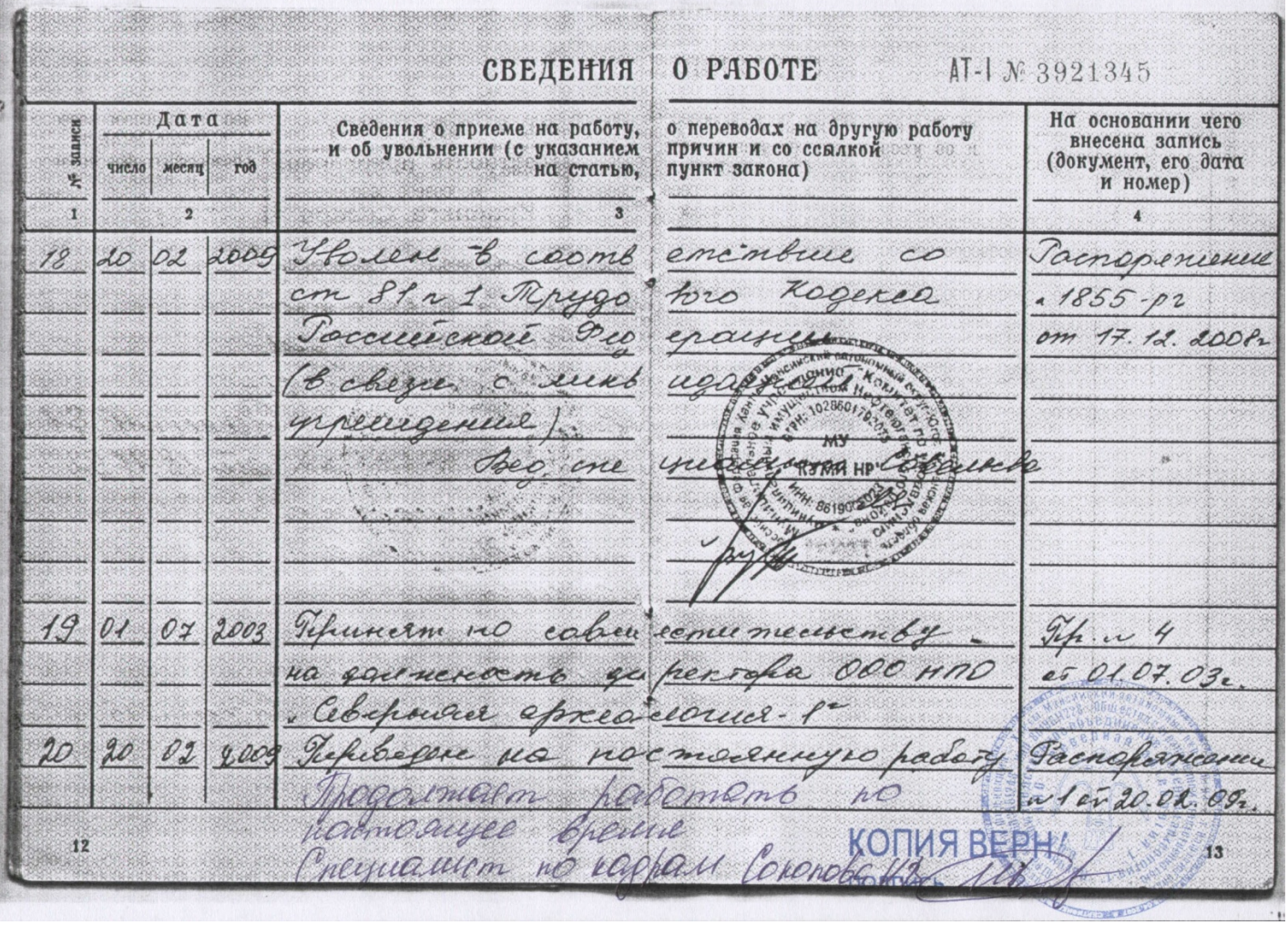

СВЕДЕНИЯ О РАБОТЕ АТ-I № 3921345

| № записи | Дата: число | Дата: месяц | Дата: год | Сведения о приеме на работу, и об увольнении (с указанием на статью, | о переводах на другую работу причин и со ссылкой пункт закона) | На основании чего внесена запись (документ, его дата и номер) |
|---|---|---|---|---|---|---|
| 1 | 2 | | | 3 | | 4 |
| 18 | 20 | 02 | 2009 | Уволен в соотв ст 81 ч 1 Трудо Российской Фе (в связи с лик учреждения) Вед спе | ействие со ого Кодекса ерации ида ... ... | Распоряжение № 1855-рг от 17.12.2008г. |
| 19 | 01 | 07 | 2003 | Принят по совме на должность ди | сти тельству - ректора ООО НПО | Пр. № 4 от 01.07.03г. |
| 20 | 20 | 02 | 2009 | Переведен на постоянную работу Продолжает работать по настоящее время Специалист по кадрам Соколов | | Распоряжение № 1 от 20.02.09г. |

12 13

КОПИЯ ВЕРНА



Эксперт ООО НПО «Северная археология – 1» Директор _____ /Визгалов Г. П./

# ГРАФИЧЕСКИЕ ПРИЛОЖЕНИЯ

С

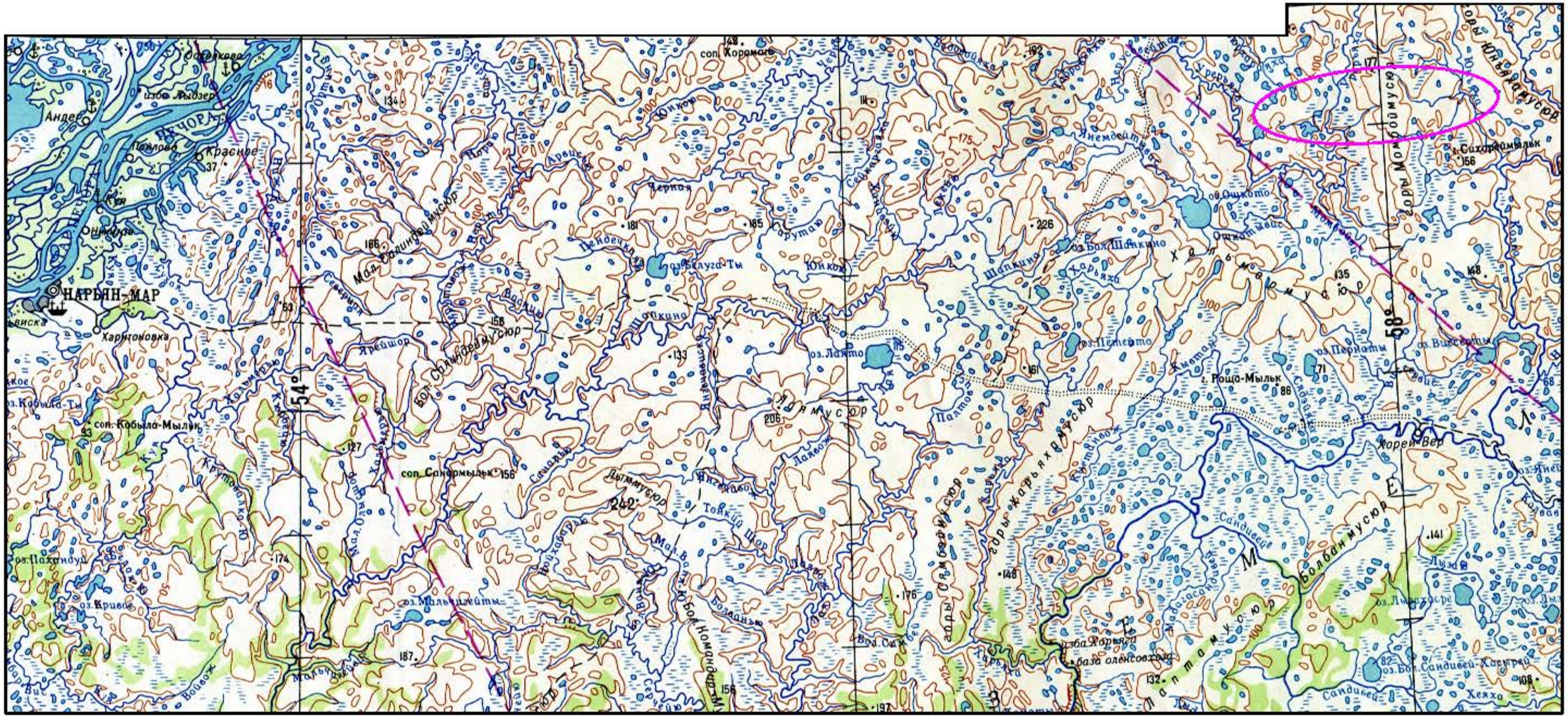


## УСЛОВНЫЕ ОБОЗНАЧЕНИЯ

| | |
|---|---|
| ○ | *- местоположение района работ* |

0 10 км 50 км

| | | |
|---|---|---|
| Акт 7/15-23-1 государственной историко-культурной экспертизы земель, подлежащих воздействию хозяйственных работ в ходе строительства сооружений Северо-Ошкотынского месторождения (проект 0366) | Графическое приложение 1 | |
| | Лист | 1 |
| | Листов | 1 |
| Обзорная карта-схема расположения места проведения исследований | М 1 : 1 000 000 | |
| Эксперт ООО НПО "Северная Археология - 1". Директор ________ Визгалов Г.П. | | |

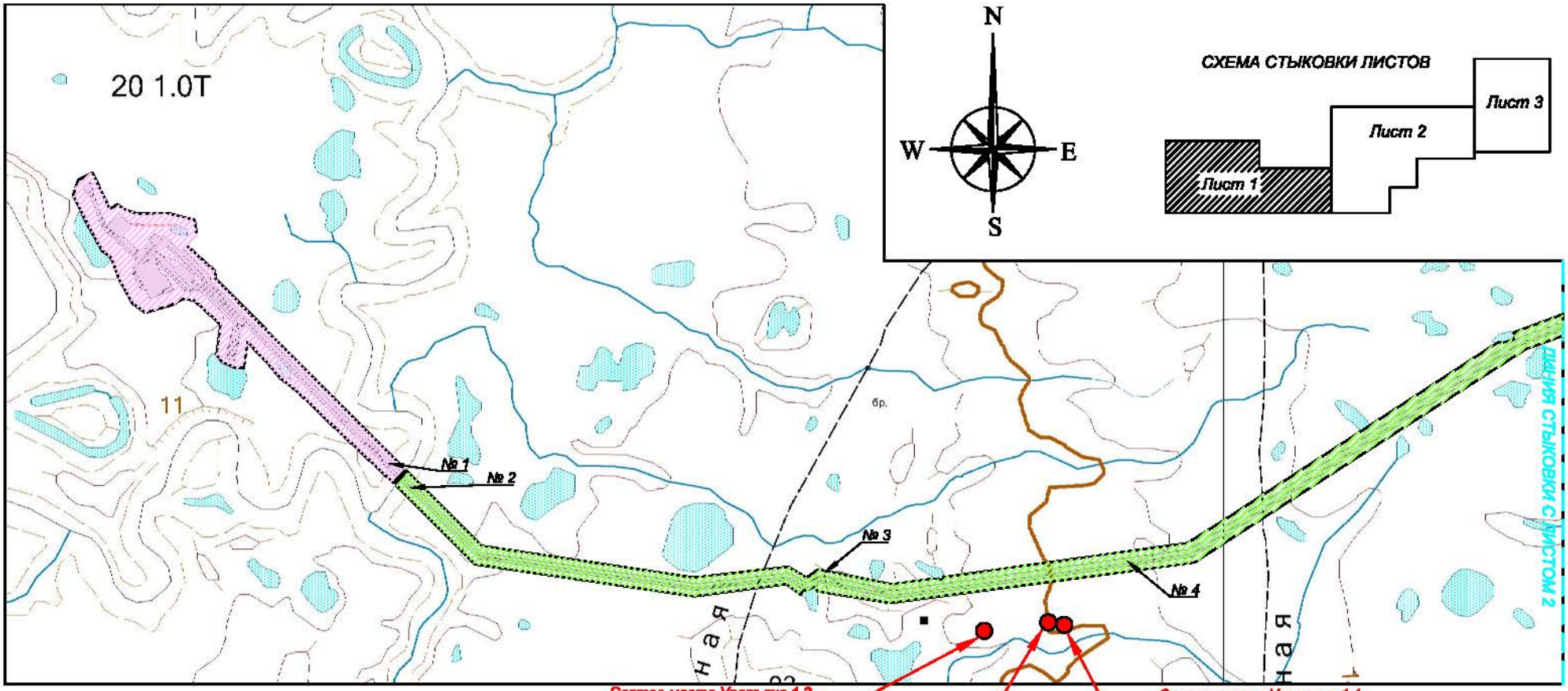








0 0,5 км 2,5 км

УСЛОВНЫЕ ОБОЗНАЧЕНИЯ

| | |
|---|---|
| | - проектируемые объекты обустройства |
| | - участок обследования № 1 |
| | - участок обследования № 2 |
| | - участок обследования № 3 |
| | -объект культурного наследия |
| № 1 | - место выполнения стратиграфического разреза с указанием номера |

| | | |
|---|---|---|
| Акт 7/15-23-1 государственной историко-культурной экспертизы земель, подлежащих воздействию хозяйственных работ в ходе строительства сооружений Северо-Ошкотынского месторождения (проект 0366) | Графическое приложение 2 | |
| | Лист | 1 |
| | Листов | 3 |
| Схема расположения участков обследования, выявленных ОКН | М 1 : 50 000 | |
| Эксперт ООО НПО "Северная Археология - 1". Директор_____Визгалов Г.П. | | |

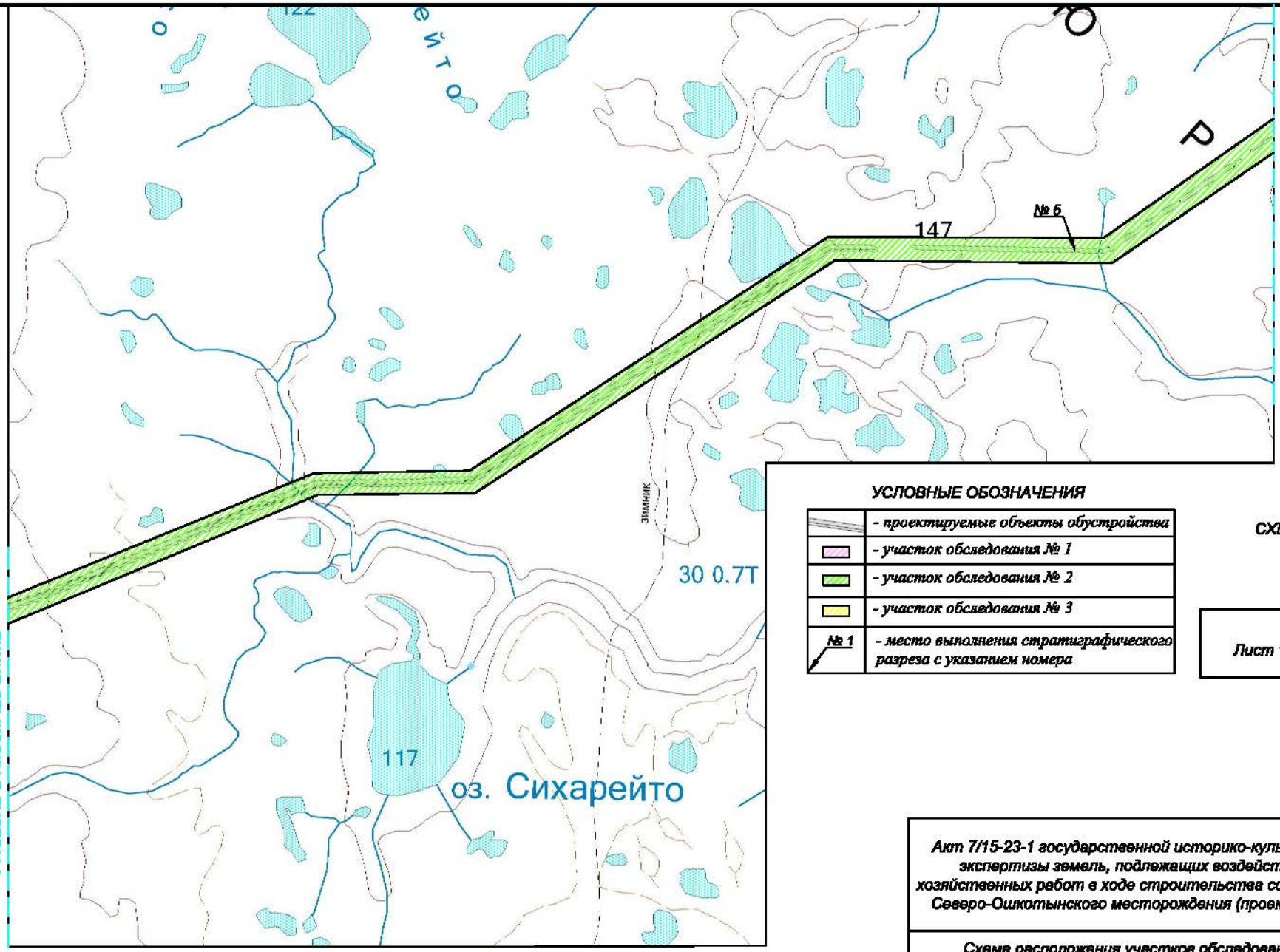


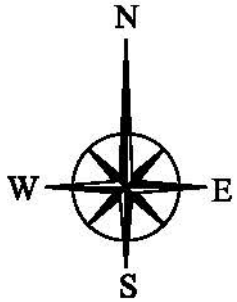


**УСЛОВНЫЕ ОБОЗНАЧЕНИЯ**

| | |
|---|---|
| | - проектируемые объекты обустройства |
| | - участок обследования № 1 |
| | - участок обследования № 2 |
| | - участок обследования № 3 |
| № 1 | - место выполнения стратиграфического разреза с указанием номера |

**СХЕМА СТЫКОВКИ ЛИСТОВ**

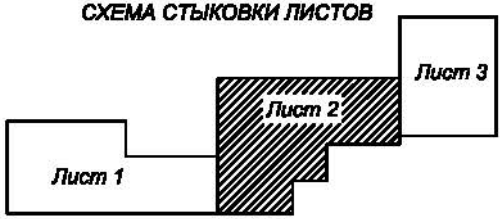


0 0,5 км 2,5 км

| | | |
|---|---|---|
| Акт 7/15-23-1 государственной историко-культурной экспертизы земель, подлежащих воздействию хозяйственных работ в ходе строительства сооружений Северо-Ошкотынского месторождения (проект 0366) | Графическое приложение 2 | |
| | Лист | 2 |
| | Листов | 3 |
| Схема расположения участков обследования, выявленных ОКН | М 1 : 50 000 | |
| Эксперт ООО НПО "Северная Археология - 1". Директор_____Визгалов Г.П. | | |

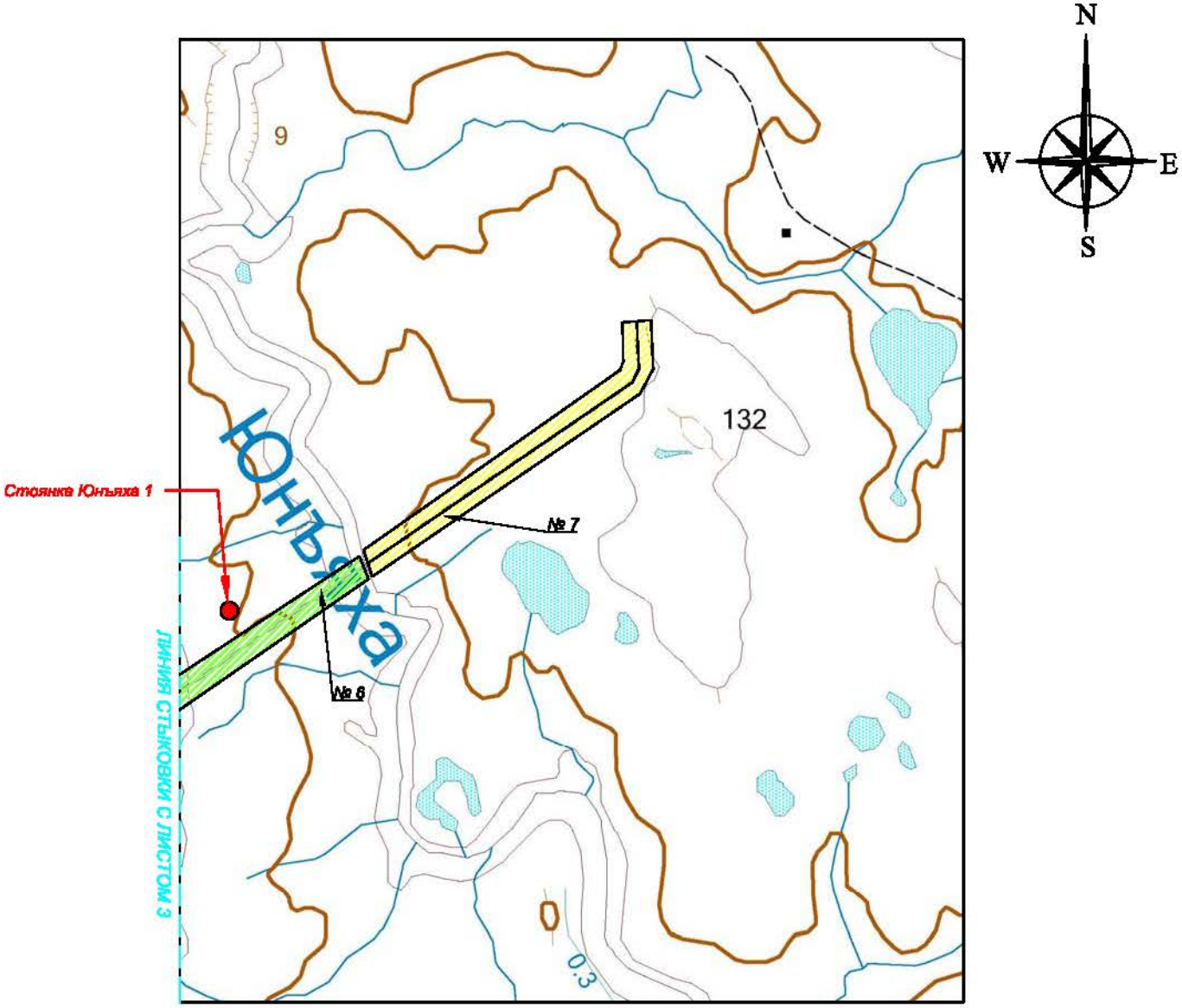


**СХЕМА СТЫКОВКИ ЛИСТОВ**

**УСЛОВНЫЕ ОБОЗНАЧЕНИЯ**

| | |
|---|---|
| | - проектируемые объекты обустройства |
| | - участок обследования № 1 |
| | - участок обследования № 2 |
| | - участок обследования № 3 |
| | -объект культурного наследия |
| № 1 | - место выполнения стратиграфического разреза с указанием номера |

0 0,5 км 2,5 км

| | | |
|---|---|---|
| Акт 7/15-23-1 государственной историко-культурной экспертизы земель, подлежащих воздействию хозяйственных работ в ходе строительства сооружений Северо-Ошкотынского месторождения (проект 0366) | Графическое приложение 2 | |
| | Лист | 3 |
| | Листов | 3 |
| Схема расположения участков обследования, выявленных ОКН | М 1 : 50 000 | |
| Эксперт ООО НПО "Северная Археология - 1". Директор_____ Визгалов Г.П. | | |

Графическое приложение 3. Фото. НАО. Заполярный район. Северо-Ошкотынское месторождение. Участок, подлежащий хозяйственному освоению в ходе строительства объектов обустройства месторождений ЦХП, № 1, № 2, № 3, № 4 (Северо-Ошкотынское месторождение, проект 0366). Участок проведения археологической разведки № 1. Отсыпка под вертолетную площадку с подъездной автодорогой. Вид с востока-северо-востока.

Графическое приложение 4. Фото. НАО. Заполярный район. Северо-Ошкотынское месторождение. Участок, подлежащий хозяйственному освоению в ходе строительства объектов обустройства месторождений ЦХП, № 1, № 2, № 3, № 4 (Северо-Ошкотынское месторождение, проект 0366). Участок проведения археологической разведки № 1. Площадка под МФНС «Северо-Ошкатынская», коридор трасс от куста скважин № 2 Западно-Хоседаюсского месторождения до куста скважин № 1 Северо-Ошкотынского месторождения. Куст скважин № 1 Северо-Ошкотынского месторождения. Вид с юга-востока.



Эксперт ООО НПО «Северная археология – 1» Директор _____ /Визгалов Г. П./

Графическое приложение 5. Фото. НАО. Заполярный район. Северо-Ошкотынское месторождение. Участок, подлежащий хозяйственному освоению в ходе строительства объектов обустройства месторождений ЦХП, № 1, № 2, № 3, № 4 (Северо-Ошкотынское месторождение, проект 0366). Участок проведения археологической разведки № 1. Терраса правого берега р. Уреръяха. Коридор трасс от куста скважин № 2 Западно-Хоседаюсского месторождения до куста скважин № 1 Северо-Ошкотынского месторождения. Вид с северо-запада.

Графическое приложение 6. Фото. НАО. Заполярный район. Северо-Ошкотынское месторождение. Участок, подлежащий хозяйственному освоению в ходе строительства объектов обустройства месторождений ЦХП, № 1, № 2, № 3, № 4 (Северо-Ошкотынское месторождение, проект 0366). Участок проведения археологической разведки № 1. Терраса правого берега р. Уреръяха. Место выполнения стратиграфического разреза № 1. Вид с юга-юго-запада.



Эксперт ООО НПО «Северная археология – 1» Директор _____ /Визгалов Г. П./



Графическое приложение 7. Фото. НАО. Заполярный район. Северо-Ошкотынское месторождение. Участок, подлежащий хозяйственному освоению в ходе строительства объектов обустройства месторождений ЦХП, № 1, № 2, № 3, № 4 (Северо-Ошкотынское месторождение, проект 0366). Участок проведения археологической разведки № 2. Терраса правого берега р. Уреръяха. Стратиграфический разрез № 1. Восточный профиль.



Графическое приложение 8. Фото. НАО. Заполярный район. Северо-Ошкотынское месторождение. Участок, подлежащий хозяйственному освоению в ходе строительства объектов обустройства месторождений ЦХП, № 1, № 2, № 3, № 4 (Северо-Ошкотынское месторождение, проект 0366). Участок проведения археологической разведки № 2. Терраса правого берега р. Уреръяха. Стратиграфический разрез № 1 после рекультивации. Вид с запада.



Эксперт ООО НПО «Северная археология – 1» Директор _____ /Визгалов Г. П./

Графическое приложение 9. Фото. НАО. Заполярный район. Сихорейское месторождение. Участок, подлежащий хозяйственному освоению в ходе строительства объектов обустройства месторождений ЦХП, № 1, № 2, № 3, № 4 (Северо-Ошкотынское месторождение, проект 0366). Участок проведения археологической разведки № 2. Терраса левого берега р. Уреръяха. Коридор трасс от куста скважин № 2 Западно-Хоседаюсского месторождения до куста скважин № 1 Северо-Ошкотынского месторождения. Вид с юго-востока.

Графическое приложение 10. Фото. НАО. Заполярный район. Сихорейское месторождение. Участок, подлежащий хозяйственному освоению в ходе строительства объектов обустройства месторождений ЦХП, № 1, № 2, № 3, № 4 (Северо-Ошкотынское месторождение, проект 0366). Участок проведения археологической разведки № 2. Коридор трасс от куста скважин № 2 Западно-Хоседаюсского месторождения до куста скважин № 1 Северо-Ошкотынского месторождения. Вид с востока-северо-востока.



Эксперт ООО НПО «Северная археология – 1» Директор _____ /Визгалов Г. П./



Графическое приложение 11. Фото. НАО. Заполярный район. Сихорейское месторождение. Участок, подлежащий хозяйственному освоению в ходе строительства объектов обустройства месторождений ЦХП, № 1, № 2, № 3, № 4 (Северо-Ошкотынское месторождение, проект 0366). Участок проведения археологической разведки № 2. Коридор трасс от куста скважин № 2 Западно-Хоседаюсского месторождения до куста скважин № 1 Северо-Ошкотынского месторождения. Пересечение нефтепроводов. Вид с востока.

Графическое приложение 12. Фото. НАО. Заполярный район. Сихорейское месторождение. Участок, подлежащий хозяйственному освоению в ходе строительства объектов обустройства месторождений ЦХП, № 1, № 2, № 3, № 4 (Северо-Ошкотынское месторождение, проект 0366). Участок проведения археологической разведки № 2. Коридор трасс от куста скважин № 2 Западно-Хоседаюсского месторождения до куста скважин № 1 Северо-Ошкотынского месторождения. Терраса левого берега р. Сихарейсе. Вид с востока-северо-востока.



Эксперт ООО НПО «Северная археология – 1» Директор _____ /Визгалов Г. П./

Графическое приложение 13. Фото. НАО. Заполярный район. Западно-Хосдаюсское месторождение. Участок, подлежащий хозяйственному освоению в ходе строительства объектов обустройства месторождений ЦХП, № 1, № 2, № 3, № 4 (Северо-Ошкотынское месторождение, проект 0366). Участок проведения археологической разведки № 2. Коридор трасс от куста скважин № 2 Западно-Хоседаюсского месторождения до ДНС Западно-Хоседаюсского месторождения. Мост через р. Юнъяха. Вид с юго-запада.



Графическое приложение 14. Фото. НАО. Заполярный район. Сихорейское месторождение. Участок, подлежащий хозяйственному освоению в ходе строительства объектов обустройства месторождений ЦХП, № 1, № 2, № 3, № 4 (Северо-Ошкотынское месторождение, проект 0366). Участок проведения археологической разведки № 2. Терраса левого берега р. Уреръяха. Место выполнения стратиграфического разреза № 2. Вид с северо-востока.



Эксперт ООО НПО «Северная археология – 1» Директор _____ /Визгалов Г. П./

Графическое приложение 15. Фото. НАО. Заполярный район. Сихорейское месторождение. Участок, подлежащий хозяйственному освоению в ходе строительства объектов обустройства месторождений ЦХП, № 1, № 2, № 3, № 4 (Северо-Ошкотынское месторождение, проект 0366). Участок проведения археологической разведки № 2. Терраса левого берега р. Уреръяха. Стратиграфический разрез № 2. Юго-восточный профиль.

Графическое приложение 16. Фото. НАО. Заполярный район. Сихорейское месторождение. Участок, подлежащий хозяйственному освоению в ходе строительства объектов обустройства месторождений ЦХП, № 1, № 2, № 3, № 4 (Северо-Ошкотынское месторождение, проект 0366). Участок проведения археологической разведки № 2. Стратиграфический разрез № 2 после рекультивации. Вид с северо-запада.

Графическое приложение 17. Фото. НАО. Заполярный район. Сихорейское месторождение. Участок, подлежащий хозяйственному освоению в ходе строительства объектов обустройства месторождений ЦХП, № 1, № 2, № 3, № 4 (Северо-Ошкотынское месторождение, проект 0366). Участок проведения археологической разведки № 2. Место выполнения стратиграфического разреза № 3. Вид с юга.

Графическое приложение 18. Фото. НАО. Заполярный район. Сихорейское месторождение. Участок, подлежащий хозяйственному освоению в ходе строительства объектов обустройства месторождений ЦХП, № 1, № 2, № 3, № 4 (Северо-Ошкотынское месторождение, проект 0366). Участок проведения археологической разведки № 2. Стратиграфический разрез № 3. Северный профиль.



Эксперт ООО НПО «Северная археология – 1» Директор _____ /Визгалов Г. П./



Графическое приложение 19. Фото. НАО. Заполярный район. Сихорейское месторождение. Участок, подлежащий хозяйственному освоению в ходе строительства объектов обустройства месторождений ЦХП, № 1, № 2, № 3, № 4 (Северо-Ошкотынское месторождение, проект 0366). Участок проведения археологической разведки № 2. Стратиграфический разрез № 3 после рекультивации. Вид с севера.

Графическое приложение 20. Фото. НАО. Заполярный район. Сихорейское месторождение. Участок, подлежащий хозяйственному освоению в ходе строительства объектов обустройства месторождений ЦХП, № 1, № 2, № 3, № 4 (Северо-Ошкотынское месторождение, проект 0366). Участок проведения археологической разведки № 2. Место выполнения стратиграфического разреза № 4. Вид с юго-востока.

Графическое приложение 21. Фото. НАО. Заполярный район. Сихорейское месторождение. Участок, подлежащий хозяйственному освоению в ходе строительства объектов обустройства месторождений ЦХП, № 1, № 2, № 3, № 4 (Северо-Ошкотынское месторождение, проект 0366). Участок проведения археологической разведки № 2. Стратиграфический разрез № 4. Северный профиль.

Графическое приложение 22. Фото. НАО. Заполярный район. Сихорейское месторождение. Участок, подлежащий хозяйственному освоению в ходе строительства объектов обустройства месторождений ЦХП, № 1, № 2, № 3, № 4 (Северо-Ошкотынское месторождение, проект 0366). Участок проведения археологической разведки № 2. Стратиграфический разрез № 4 после рекультивации. Вид с юга.



Эксперт ООО НПО «Северная археология – 1» Директор _____ /Визгалов Г. П./



Графическое приложение 23. Фото. НАО. Заполярный район. Сихорейское месторождение. Участок, подлежащий хозяйственному освоению в ходе строительства объектов обустройства месторождений ЦХП, № 1, № 2, № 3, № 4 (Северо-Ошкотынское месторождение, проект 0366). Участок проведения археологической разведки № 2. Место выполнения стратиграфического разреза № 5. Вид с северо-запада.

Графическое приложение 24. Фото. НАО. Заполярный район. Сихорейское месторождение. Участок, подлежащий хозяйственному освоению в ходе строительства объектов обустройства месторождений ЦХП, № 1, № 2, № 3, № 4 (Северо-Ошкотынское месторождение, проект 0366). Участок проведения археологической разведки № 2. Стратиграфический разрез № 5. Юго-восточный профиль.



Эксперт ООО НПО «Северная археология – 1» Директор _____ /Визгалов Г. П./



Графическое приложение 25. Фото. НАО. Заполярный район. Западно-Хоседаюсское месторождение. Участок, подлежащий хозяйственному освоению в ходе строительства объектов обустройства месторождений ЦХП, № 1, № 2, № 3, № 4 (Северо-Ошкотынское месторождение, проект 0366). Участок проведения археологической разведки № 2. Место выполнения стратиграфического разреза № 6. Вид с юга.

Графическое приложение 26. Фото. НАО. Заполярный район. Сихорейское месторождение. Участок, подлежащий хозяйственному освоению в ходе строительства объектов обустройства месторождений ЦХП, № 1, № 2, № 3, № 4 (Северо-Ошкотынское месторождение, проект 0366). Участок проведения археологической разведки № 2. Стратиграфический разрез № 6. Северо-западный профиль.



Эксперт ООО НПО «Северная археология – 1» Директор _____ /Визгалов Г. П./

Графическое приложение 27. Фото. НАО. Заполярный район. Западно-Хоседаюсское месторождение. Участок, подлежащий хозяйственному освоению в ходе строительства объектов обустройства месторождений ЦХП, № 1, № 2, № 3, № 4 (Северо-Ошкотынское месторождение, проект 0366). Участок проведения археологической разведки № 2. Стратиграфический разрез № 6 после рекультивации. Вид с юго-востока.

Графическое приложение 28. Фото. НАО. Заполярный район. Западно-Хоседаюсское месторождение. Участок, подлежащий хозяйственному освоению в ходе строительства объектов обустройства месторождений ЦХП, № 1, № 2, № 3, № 4 (Северо-Ошкотынское месторождение, проект 0366). Участок проведения археологической разведки № 3. Терраса правого берега р. Юнъяха. Коридор трасс от куста скважин № 2 Западно-Хоседаюсского месторождения до ДНС Западно-Хоседаюсского месторождения. Вид с востока.



Эксперт ООО НПО «Северная археология – 1» Директор _____ /Визгалов Г. П./

Графическое приложение 29. Фото. НАО. Заполярный район. Западно-Хоседаюсское месторождение. Участок, подлежащий хозяйственному освоению в ходе строительства объектов обустройства месторождений ЦХП, № 1, № 2, № 3, № 4 (Северо-Ошкотынское месторождение, проект 0366). Участок проведения археологической разведки № 3. Коридор трасс от куста скважин № 2 Западно-Хоседаюсского месторождения до ДНС Западно-Хоседаюсского месторождения. Вид с северо-востока.

Графическое приложение 30. Фото. НАО. Заполярный район. Западно-Хоседаюсское месторождение. Участок, подлежащий хозяйственному освоению в ходе строительства объектов обустройства месторождений ЦХП, № 1, № 2, № 3, № 4 (Северо-Ошкотынское месторождение, проект 0366). Участок проведения археологической разведки № 3. Место выполнения стратиграфического разреза № 7. Вид с севера.

Графическое приложение 31. Фото. НАО. Заполярный район. Сихорейское месторождение. Участок, подлежащий хозяйственному освоению в ходе строительства объектов обустройства месторождений ЦХП, № 1, № 2, № 3, № 4 (Северо-Ошкотынское месторождение, проект 0366). Участок проведения археологической разведки № 3. Место выполнения стратиграфического разреза № 7. Юго-восточный профиль.

Графическое приложение 32. Фото. НАО. Заполярный район. Сихорейское месторождение. Участок, подлежащий хозяйственному освоению в ходе строительства объектов обустройства месторождений ЦХП, № 1, № 2, № 3, № 4 (Северо-Ошкотынское месторождение, проект 0366). Участок проведения археологической разведки № 3. Стратиграфический разрез № 7 после рекультивации. Вид с северо-запада.



Эксперт ООО НПО «Северная археология – 1» Директор _____ /Визгалов Г. П./